



# Lovtidende A

11. april 2019

Nr. 449

## Bekendtgørelse om indsatsprogrammer for vandområdedistrikter<sup>1)</sup>

I medfør af § 19, stk. 1, § 20, stk. 4-7, og § 32 i lov om vandplanlægning, jf. lovbekendtgørelse nr. 126 af 26. januar 2017, fastsættes:

§ 1. Bekendtgørelsen fastlægger et indsatsprogram for hvert vandområdedistrikt, jf. bekendtgørelse om vandområdedistrikter og hovedvandoplande.

Stk. 2. Indsatsprogrammerne er, jf. lovens § 19, stk. 1, baseret bl.a. på en vurdering af resultatet af basisanalysen, jf. lovens § 6, og på resultatet af overvågningsprogrammet, jf. lovens § 31, herunder i forhold til miljømål for overfladevandområder og grundvandsforekomster, jf. bekendtgørelse om miljømål for overfladevandområder og grundvandsforekomster.

§ 2. Indsatsprogrammerne gælder for de overfladevandområder og grundvandsforekomster, der er omfattet af vandplanlægningen, og som fremgår af bilag 1-4.

§ 3. Indsatsprogrammets konkrete supplerende foranstaltninger er

- 1) for Vandområdedistrikt Jylland og Fyn fastlagt i bilag 1,
- 2) for Vandområdedistrikt Sjælland fastlagt i bilag 2,
- 3) for Vandområdedistrikt Bornholm fastlagt i bilag 3, og

4) for Internationalt Vandområdedistrikt fastlagt i bilag 4.

Stk. 2. Bilag 5 fastlægger indsatsprogrammernes grundlæggende foranstaltninger, og bilag 6 fastlægger indsatsprogrammernes generelle supplerende foranstaltninger. De i bilag 5 og 6 nævnte foranstaltninger, som er fastsat i anden lovgivning, gælder for alle 4 vandområdedistrikter nævnt i stk. 1.

§ 4. Miljøstyrelsen skal gennemføre de foranstaltninger, der inden for styrelsens ressort er fastlagt i bilag 1-4, jf. dog stk. 3 og 4 og §§ 6 og 7. ~~Foranstaltningerne skal efter lovens § 19, stk. 3 være operationelle senest 3 år efter, at de er fastlagt, jf. dog stk. 2. Enhver ny eller revideret foranstaltning skal være operationel inden for 3 år efter fastlæggelsen, jf. lovens § 19, stk. 3, jf. dog stk. 2 til denne bestemmelse.~~

Stk. 2. Foranstaltninger til begrænsning af forurening fra punktkilder (spildevand), som skulle være gennemført i henhold til vandplanen ~~vandplanlægningen~~ for planperioden 2009-2015, ~~eller fastsatte indsatsprogrammer for planperioden 2015-2021,~~ skal gennemføres senest den 22. december 2027 og med et minimum af indsatsforanstaltninger årligt, som fastsæt fastlagt i denne bekendtgørelses bilag 1-4, jf. punkt 5 i bilagene.

Stk. 3. Miljøstyrelsen kan med henblik på opfyldelse af de fastlagte miljømål, jf. bekendtgørelse om miljømål for overfladevandområder og grundvandsforekomster,

<sup>1)</sup> Bekendtgørelsen indeholder bestemmelser, der gennemfører dele af Europa-Parlamentets og Rådets direktiv 2008/105/EF af 16. december 2008 om miljøkvalitetskrav inden for vandpolitikken, om ændring og senere ophævelse af Rådets direktiv 82/176/EØF, 83/513/EØF, 84/156/EØF, 84/491/EØF og 86/280/EØF og om ændring af Europa-Parlamentets og Rådets direktiv 2000/60/EF, EU-Tidende 2008, nr. L 348, side 84, som ændret ved Europa-Parlamentets og Rådets direktiv 2013/39/EU af 12. august 2013, EU-Tidende 2013, nr. L 226, side 1, som berigtiget senest ved Europa-Parlamentets og Rådets direktiv 2008/105/EF af 16. december 2008 om miljøkvalitetskrav inden for vandpolitikken, om ændring og senere ophævelse af Rådets direktiv 82/176/EØF, 83/513/EØF, 84/156/EØF, 84/491/EØF og 86/280/EØF og om ændring af Europa-Parlamentets og Rådets direktiv 2000/60/EF, EU-Tidende 2016, nr. L 24, side 14, dele af Europa-Parlamentets og Rådets direktiv 2006/118/EF af 12. december 2006 om beskyttelse af grundvandet mod forurening og forringelse (grundvandsdirektivet), EU-Tidende 2006, nr. L 372, side 19, som ændret ved Kommissionens direktiv 2014/80/EU af 20. juni 2014 om ændring af bilag II til Europa-Parlamentets og Rådets direktiv 2006/118/EF om beskyttelse af grundvandet mod forurening og forringelse, EU-Tidende 2014, nr. L 182, side 52, og dele af Europa-Parlamentets og Rådets direktiv 2000/60/EF af 23. oktober 2000 om fastlæggelse af en ramme for Fællesskabets vandpolitiske foranstaltninger (vandrammedirektivet), EF-Tidende 2000, nr. L 327, side 1, som senest ændret ved Kommissionens direktiv 2014/101/EU af 30. oktober 2014, EU-Tidende 2014, nr. L 311, side 32, som senest berigtiget ved Europa-Parlamentets og Rådets direktiv 2000/60/EF af 23. oktober 2000 om fastlæggelse af en ramme for Fællesskabets vandpolitiske foranstaltninger, EU-Tidende 2015, nr. L 16, side 66.

gennemføre andre foranstaltninger end dem, der er fastlagt i bilag 1-4, hvis disse andre foranstaltninger er dokumenterbart lige så miljø- og omkostningseffektive som de fastlagte foranstaltninger.

Stk. 4. Miljøstyrelsen kan gennemføre andre foranstaltninger end dem, der er fastlagt i bilag 1-4, eller undlade at gennemføre sådanne fastlagte foranstaltninger, hvis styrelsen vurderer, at behovet for foranstaltninger viser sig at være anderledes end forudsat ved fastlæggelsen af foranstaltningerne, herunder hvis det viser sig, at der, helt eller delvist, ikke er behov for at gennemføre indsatsen-foranstaltningerne.

Stk. 5. Miljøministeren foretager ~~ved lejlighed~~ de fornødne korrektioner af indsatsprogrammet, som beslutninger foretaget efter stk. 3 og 4 måtte give anledning til og offentliggør disse.

§ 5. Kommunalbestyrelsen skal inden for kommunens geografiske område gennemføre de foranstaltninger, der inden for kommunernes ressort er fastlagt i bilag 1-4, jf. dog stk. 3 og 4 og §§ 6 og 7. Enhver ny eller revideret foranstaltning skal ifølge lovens § 19, stk. 3, være operationel inden for 3 år efter fastlæggelsen, jf. dog denne bestemmelses stk. 2. Foranstaltningerne skal efter lovens § 19, stk. 3, være operationelle senest 3 år efter, at de er fastlagt, jf. dog stk. 2.

Stk. 2. Foranstaltninger til begrænsning af forurening fra punktkilder, som skulle være gennemført i henhold til vandplanen for planperioden 2009-2015 eller ~~fastsatte~~ indsatsprogrammer for planperioden 2015-2021, skal være gennemført senest den 22. december 2027 og som minimum med i et antal foranstaltninger årligt i perioden som fastsat i bilag 1-4, jf. punkt 5.

Stk. 3. Miljøstyrelsen kan med henblik på opfyldelse af de fastlagte miljømål, jf. bekendtgørelse om miljømål for overfladevandområder og grundvandsforekomster, på anmodning fra en kommunalbestyrelse og efter en konkret vurdering, herunder af muligheden for finansiering, træffe afgørelse om, at kommunen kan gennemføre andre foranstaltninger end dem, der er fastlagt i bilag 1-4, hvis disse andre foranstaltninger er dokumenterbart lige så miljø- og omkostningseffektive som de fastlagte foranstaltninger. Miljøstyrelsen kan ved afgørelsen fastsætte nærmere vilkår for ændringen.

Stk. 4. Miljøstyrelsen kan på anmodning fra en kommunalbestyrelse og efter en konkret vurdering, herunder af muligheden for finansiering, træffe afgørelse om, at kommunen kan gennemføre andre foranstaltninger end dem, der er fastlagt i bilag 1-4, eller undlade at gennemføre sådanne fastlagte foranstaltninger, hvis styrelsen vurderer, at behovet for foranstaltninger er anderledes end forudsat ved fastlæggelsen af foranstaltningerne eller hvis det viser sig, at der, helt eller delvist, ikke er behov for at gennemføre indsatsen-foranstaltningerne. Miljøstyrelsen kan ved afgørelsen fastsætte nærmere vilkår for ændringen.

Stk. 5. Miljøministeren foretager ~~ved lejlighed~~ de fornødne korrektioner af indsatsprogrammet, som afgørelser efter stk. 3 og 4 måtte give anledning til og offentliggør disse.

§ 6. Myndigheder kan til gennemførelse af omkostningseffektive foranstaltninger fastlagt i bilag 1-4 ansøge om tilskud fra staten efter gældende regler herom.

Stk. 2. Hvis kommunalbestyrelsen ikke kan opnå tilsagn om tilskud til at gennemføre en restaurering af en vandløbsforekomst eller en sø med henblik på målopfyldelse for det pågældende overfladevandområde, fordi restaureringen vurderes ikke at have den nødvendige forbedrende effekt for det pågældende overfladevandområde, eller fordi de økonomiske omkostninger forbundet med restaureringen vurderes ikke at stå i rimeligt forhold til dens effekt, og restaureringen vurderes ikke at kunne gennemføres på en mere omkostningseffektiv måde, kan kommunalbestyrelsen ved samtidig meddelelse til Miljøstyrelsen undlade at gennemføre restaureringen. Det samme gælder, hvis ~~indsatsen-restaureringen~~ er videreført fra planperioden 2009-2015 til planperioden 2015-2021 eller fra planperioden 2015-2021 til planperioden 2021-2027, og kommunalbestyrelsen af de nævnte grunde ikke i planperioden 2009-2015 eller planperioden 2015-2021 har kunnet opnå tilsagn om tilskud.

Stk. 3. Hvis kommunalbestyrelsen i overensstemmelse med stk. 2, undlader at gennemføre en restaurering, kan Miljøstyrelsen efter en konkret vurdering træffe afgørelse om, at kommunalbestyrelsen i det konkrete tilfælde skal gennemføre andre foranstaltninger i planperioden 2015-2021 2021-2027 med henblik på at opfylde miljømålet for det berørte overfladevandområde. Miljøstyrelsen kan ved afgørelsen fastsætte nærmere vilkår for ændringen.

Stk. 4. ~~Miljø- og fødevareministeren~~ Miljøministeren foretager ~~ved lejlighed~~ de fornødne korrektioner af indsatsprogrammet, som en beslutning efter stk. 2 og en afgørelse efter stk. 3 måtte give anledning til og offentliggør disse.

§ 7. ~~Miljø- og fødevareministeren~~ Miljøministeren kan tillade, at Miljøstyrelsen undlader at gennemføre foranstaltninger, der er fastlagt i bilag 1-4,

- 1) hvis manglende opnåelse af god grundvandstilstand, god økologisk tilstand eller, hvor det er relevant, godt økologisk potentiale eller manglende forebyggelse af forringelse af et overfladevandområdes eller en grundvandsforekomsts tilstand skyldes ændringer af overfladevandområdets fysiske karakteristika, eller
- 2) hvis forandringer i grundvandsforekomstens niveau, eller manglende forebyggelse af et overfladevandområdes forringelse fra høj tilstand til god tilstand skyldes ny bæredygtig menneskelig udviklingsaktivitet.

Stk. 2. ~~Udover Følgende~~ Følgende betingelserne i stk. 1, ~~sskal~~ skal følgende betingelser ~~tillige~~ være opfyldt, for at ministeren kan meddele tilladelse til at undlade at gennemføre fastlagte foranstaltninger:

- 1) Ministeren tager alle praktisk gennemførlige skridt for at mindske den skadelige indvirkning på overfladevandområdets eller grundvandsforekomstens tilstand.

- 2) Undladelsen er begrundet i væsentlige samfundsinteresser, eller nyttevirkningerne for miljøet og samfundet ved at nå de fastlagte miljømål, jf. bekendtgørelse om miljømål for overfladevandområder og grundvandsforekomster, er mindre end de nyttevirkninger for befolkningens sundhed, opretholdelse af menneskers sikkerhed og en bæredygtig udvikling, der følger af at undlade at gennemføre de fastlagte foranstaltninger.
- 3) De nyttige mål, der tilgodeses ved at undlade at gennemføre fastlagte foranstaltninger, kan på grund af tekniske vanskeligheder eller uforholdsmæssigt store omkostninger ikke tilgodeses på anden måde, som miljømæssigt er en væsentligt bedre løsning.

Stk. 3. ~~Minister~~Miljøstyrelsen kan på anmodning fra en kommunalbestyrelse og efter en konkret vurdering træffe afgørelse om, at kommunalbestyrelsen kan undlade at gennemføre de foranstaltninger, der er fastlagt i bilag 1-4, hvis de i stk. 1 og 2 nævnte omstændigheder og betingelser er til stede. Miljøministeren kan bestemme, at en sag er af så principiel karakter, at miljøministeren træffer afgørelsen.

Stk. 4. Ministeren foretager ~~ved lejlighed~~ de fornødne korrektioner af indsatsprogrammet, som en afgørelse efter stk. 1 og 3 måtte give anledning til og offentliggør disse.

§ 8. Statslige myndigheder, regionsrådet og kommunalbestyrelsen skal ved administration af lovgivningen i øvrigt forebygge forringelse af tilstanden for overfladevandområder og grundvandsforekomster og sikre, at opfyldelse af de miljømål, der er fastlagt i bekendtgørelse om miljømål for overfladevandområder og grundvandsforekomster, ikke forhindres.

Stk. 2. Myndigheden kan kun træffe afgørelse, der indebærer en direkte eller indirekte påvirkning af et overfladevandområde eller en grundvandsforekomst, hvor miljømålet er opfyldt, hvis afgørelsen ikke medfører en forringelse af overfladevandområdet eller grundvandsforekomstens tilstand.

Stk. 3. Myndigheden kan kun træffe afgørelse, der indebærer en direkte eller indirekte påvirkning af et overfladevandområde eller en grundvandsforekomst, hvor miljømålet ikke er opfyldt, hvis afgørelsen

- 1) ~~ikke medfører vil kunne medføre~~ en forringelse af overfladevandområdet eller grundvandsforekomstens tilstand, og
- 2) ~~ikke hindrer vil kunne hindre~~ opfyldelse af det fastlagte miljømål, herunder gennem de i indsatsprogrammet fastlagte foranstaltninger,

idet det herved skal tages i betragtning, om påvirkningen neutraliseres senere i planperioden.

Stk. 4. Hvis myndigheden vurderer, at der ikke kan meddeles tilladelse eller godkendelse til udledning af kvælstof eller fosfor i henhold til stk. 3, kan myndigheden indbringe sagen for ~~—miljø og fødevareministeren~~ Miljøstyrelsen. Ministeren—Miljøstyrelsen kan i særlige tilfælde og efter en konkret vurdering tillade, at myndigheden i henhold til lovgivningen, meddeler tilladelse eller godkendelse til den ansøgte udledning. I sager, hvor

Miljøstyrelsen er den kompetente myndighed til at meddele tilladelse eller godkendelse til udledning efter lovgivningen, træffer styrelsen tillige afgørelse efter denne bestemmelse.

Stk. 5. I vurderingen af, om der kan træffes afgørelse efter stk. 2-4, skal omfanget af den samlede påvirkning af overfladevandområdet eller grundvandsforekomsten, ~~herunder i forhold til den samlede påvirkning, tages i betragtning fra øvrige kilder, herunder fra godkendte, endnu ikke gennemførte projekter og aktiviteter, tages i betragtning.~~

Stk. 6. I vurderingen af, om der kan træffes afgørelse ~~efter i overensstemmelse med~~ stk. 2-4, inddrages for overfladevandområder de normgivende definitioner af kvalitetsklasser for økologisk tilstand og økologisk potentiale, jf. bilag 1 til bekendtgørelse om fastlæggelse af miljømål for vandløb, søer, overgangsvande, kystvande og grundvand, og miljøkvalitetskrav, jf. bilag 2, del B, til samme bekendtgørelse. Desuden inddrages anvisningerne for vurdering af overvågningsresultater og værdier for grænser mellem kvalitetsklasser for overfladevandområder, jf. bilag 3 til bekendtgørelse om overvågning af overfladevandets, grundvandets og beskyttede områders tilstand og om naturovervågning af internationale naturbeskyttelsesområder.

Stk. 7. I vurderingen af, om der kan træffes afgørelse efter stk. 2-4, inddrages for grundvandsforekomster definitionerne for god kvantitativ tilstand og god kemisk tilstand, jf. bilag 3 til bekendtgørelse om fastlæggelse af miljømål for vandløb, søer, overgangsvande, kystvande og grundvand. Desuden inddrages anvisningerne for vurdering af overvågningsresultater, jf. bilag 3 og 4 til bekendtgørelse om overvågning af overfladevandets, grundvandets og beskyttede områders tilstand og om naturovervågning af internationale naturbeskyttelsesområder, ~~og tærskelværdier for grundvandsforekomster, jf. bilag 4 til samme bekendtgørelse.~~

§ 9. Statslige myndigheder, regioner og kommuner skal inden for deres ressort foretage opsporing af kilder til forurenende stoffer omfattet af bilag 2, del B, til bekendtgørelse om fastlæggelse af miljømål for vandløb, søer, overgangsvande, kystvande og grundvand, som hindrer opfyldelse af de fastlagte miljømål i overfladevandområder eller grundvandsforekomster, jf. bekendtgørelse om miljømål for overfladevandområder og grundvandsforekomster. Om nødvendigt skal myndigheden, hvis der er hjemmel hertil i den pågældende sektorlov, revidere gældende godkendelser og tilladelser.

§ 10. I tilfælde af midlertidig forringelse af overfladevandområders og grundvandsforekomsters tilstand, som skyldes omstændigheder af naturlig art, omstændigheder, som er ekstraordinære, eller som ikke med rimelighed kunne have været forudset, eller omstændigheder som følge af ulykke, skal Miljøstyrelsen og kommunalbestyrelsen inden for deres ressort forebygge yderligere forringelse af tilstanden og så vidt muligt genetablere den oprindelige tilstand. Myndighederne skal sikre, at der tages alle praktisk gennemførlige skridt til ikke at hindre opfyldelse af de fastlagte miljømål, jf.

bekendtgørelse om miljømål for overfladevandområder og grundvandsforekomster, i andre overfladevandområder og grundvandsforekomster, der ikke er berørt af disse omstændigheder.

*Stk. 2. ~~Miljø- og fødevareministeren~~ Miljøministeren skal sikre,*

- 1) at de foranstaltninger, der skal træffes under sådanne ekstraordinære omstændigheder, indgår i indsatsprogrammet og ikke vil bringe genoprettelse af overfladevandområdets eller grundvandsforekomstens kvalitet i fare, når omstændighederne ikke længere foreligger,
- 2) at virkningerne af de omstændigheder, der er ekstraordinære eller ikke med rimelighed kunne have været forudset, gennemgås årligt, og

- 3) at der under hensyn til de årsager, der er fastsat i lovens § 10, stk. 2, træffes alle praktisk gennemførlige foranstaltninger for så hurtigt, som det kan lade sig gøre, at genetablere den tilstand, overfladevandområdet eller grundvandsforekomsten havde, inden virkningerne af disse omstændigheder viste sig.

**§ 11.** Afgørelser truffet af miljøministeren eller af Miljøstyrelsen i medfør af denne bekendtgørelse kan ikke påklages til anden administrativ myndighed.

**§ 12.** ~~Bekendtgørelsen træder i kraft den 14. maj 2019~~  
Bekendtgørelsen træder i kraft den 22. december 2022.

~~Stk. 2. Bekendtgørelse nr. 1521 af 15. december 2017 om indsatsprogrammer for vandområdedistrikter ophæves.~~

Stk. 2. Bekendtgørelse nr. 449 af 11. april 2019 om indsatsprogrammer for vandområdedistrikter ophæves.

~~Miljø- og Fødevareministeriet, den 11. april 2019~~

Miljøministeriet, den

JACOB ELLEMANN-JENSEN

LEA WERMELIN

/ Peter Østergård Have

**Bilag 1****Konkrete supplerende foranstaltninger for Vandområdedistrikt Jylland og Fyn**

Indsatsprogrammet for Vandområdedistrikt Jylland og Fyn omfatter konkrete supplerende foranstaltninger som fastlagt i tabellerne i dette bilag samt grundlæggende foranstaltninger fastlagt i bilag 5 og generelle supplerende foranstaltninger fastlagt i bilag 6.

Dette bilag er opdelt således:

- 1) Vandløb
- 2) Søer
- 3) Kystvande
- 4) Kunstige eller øg-stærkt modificerede overfladevandområder
- 5) Punktkilder

**1. Vandløb**

Foranstaltninger til opfyldelse af miljømål for vandløb som fastsat i bilag 1 til bekendtgørelse om miljømål for overfladevandområder og grundvandsforekomster omfatter restaureringer m.v. [som fremgår af tabel 1](#) samt begrænsning af forurening fra punktkilder som specificeret i afsnit 5.

Vandløb, som skal restaureres, fremgår af tabel 1. I tabellen identificeres den enkelte vandløbsforekomst ved vandløbets eller vandløbsstrækningens nummer, beliggenhedskommune (som identificeret ud fra foreliggende oplysninger), eventuelle navn, afgrænsende koordinater og længde. Foranstaltningen eller foranstaltningerne, som skal gennemføres i forhold til vandløbsforekomsten, er anført i kolonnen længst til højre. Ved indtastning af vandløbsforekomstens nummer i MiljøGIS, hvortil der er adgang fra Miljøstyrelsens hjemmeside, er det muligt at se beliggenheden på et kort.

Det bemærkes, at foranstaltningen eller foranstaltningerne [om vandløbsrestaurering m.v.](#) skal gennemføres med henblik på at sikre, at de fysiske forhold ikke er til hinder for målopfyldelse i hele vandløbsforekomsten. Det er herved dog ikke nødvendigvis en forudsætning, at foranstaltningen gennemføres i hele vandløbsforekomsten, eller at foranstaltningen skal gennemføres i den vandløbsforekomst, hvor foranstaltningen skal sikre at de fysiske forhold ikke er til hinder for målopfyldelse. Dette beror på en konkret vurdering.

Foranstaltningerne gennemføres af kommunerne efter regler fastsat i vandløbsloven og bekendtgørelse om vandløbsregulering og -restaurering eller okkerloven. Det bemærkes, at der i regler om tilskud til gennemførelse af fastlagte foranstaltninger fastsættes kriterier, der skal opfyldes for at få tilskud til gennemførelse af de enkelte foranstaltninger.

**Tabel 1. Vandløbsrestaureringer m.v.**

Vandområde nr.	Navn og kommune(r)	Afgrænsede koordinater	Længde (km)	Foranstaltning
1.5.b-0205-010	Kommune(r): Syddjurs, Norddjurs	x1: 587974.26, y1: 6252719.29, x2: 589197.56, y2:	2,62	Mindre strækningsbaserede restaureringer



	Navn: Holte Bæk-tilløb	6253561.13, x3: 588340.61, y3: 6253424.62, x4: 588949.35, y4: 6254027.62		
1.5.b-0325-010	Kommune(r): Syddjurs, Favrskov  Navn: Skørring Å	x1: 576810.12, y1: 6248067.76, x2: 576315.43, y2: 6248349.58	0,58	Mindre strækingsbaserede restaureringer
1.5.c-0005-070	Kommune(r): Favrskov  Navn: Lilleå - Brøndmosegrøft - L	x1: 566365.90, y1: 6236884.18, x2: 567622.32, y2: 6238654.14	2,48	Genslyngning, Mindre strækingsbaserede restaureringer
1.5.c-0005-090	Kommune(r): Favrskov  Navn: Lilleå - Brøndmosegrøft - L	x1: 566225.32, y1: 6233891.24, x2: 565756.34, y2: 6235162.37	1,6	Mindre strækingsbaserede restaureringer
1.5.c-0005-110	Kommune(r): Favrskov, Aarhus  Navn: Lilleå - Brøndmosegrøft - L	x1: 566063.66, y1: 6231710.85, x2: 566601.86, y2: 6233142.39	1,85	Mindre strækingsbaserede restaureringer
1.5.c-0240-010	Kommune(r): Favrskov  Navn: Voer Mølleå - Lyngå - Lille	x1: 559516.73, y1: 6244520.95, x2: 557830.85, y2: 6245343.42	2,24	Genslyngning
1.5.c-0240-040	Kommune(r): Favrskov  Navn: Voer Mølleå - Lyngå - Lille	x1: 560318.64, y1: 6241631.20, x2: 560009.62, y2: 6241970.70	0,49	Mindre strækingsbaserede restaureringer
1.5.c-0245-020	Kommune(r): Favrskov  Navn: Voer Mølleå - Landsbæk - Ly	x1: 561594.55, y1: 6239715.07, x2: 560495.91, y2: 6241491.79	2,71	Etablering af sandfang
1.5.c-0400-010	Kommune(r): Favrskov  Navn: Bulbro Bæk	x1: 565205.85, y1: 6244715.85, x2: 564212.98, y2: 6244224.96	1,28	Genslyngning, Mindre strækingsbaserede restaureringer
1.5.c-0470-020	Kommune(r): Aarhus  Navn: Spørring Å - Todbjerg Bæk -	x1: 572152.00, y1: 6239113.44, x2: 571834.16, y2: 6239988.88	1,29	Mindre strækingsbaserede restaureringer
1.5.c-0470-030	Kommune(r): Aarhus  Navn: Spørring Å - Todbjerg Bæk -	x1: 572890.75, y1: 6238557.15, x2: 572152.00, y2: 6239113.44	1,67	Mindre strækingsbaserede restaureringer
1.5.c-0470-040	Kommune(r): Aarhus	x1: 573548.12, y1: 6237776.60,	1,38	Mindre strækingsbaserede restaureringer

	Navn: Spørring Å - Todbjerg Bæk -	x2: 572890.75, y2: 6238557.15		
1.5.c-0550-020	Kommune(r): Aarhus  Navn: Risvang Bæk - Øvre løb	x1: 574721.25, y1: 6239965.12, x2: 574622.32, y2: 6239601.99	0,45	Mindre strækingsbaserede restaureringer
1.5.c-0685-040	Kommune(r): Favrskov  Navn: Rønbæk - Nedre løb	x1: 568709.97, y1: 6234593.89, x2: 567949.63, y2: 6234995.92	0,93	Etablering af sandfang
1.5.e-1185-020	Kommune(r): Silkeborg  Navn: Dalby Bæk	x1: 547628.36, y1: 6229941.59, x2: 547292.55, y2: 6230141.53	0,43	Fjernelse af fysiske spærringer
1.5.e-1590-010	Kommune(r): Silkeborg  Navn: Nebel Grøft	x1: 538904.07, y1: 6228915.82, x2: 540322.95, y2: 6228751.59	1,63	Genslyngning, Mindre strækingsbaserede restaureringer, Fjernelse af fysiske spærringer
1.5.e-1620-010	Kommune(r): Silkeborg  Navn: Linå	x1: 541593.31, y1: 6226562.05, x2: 540439.14, y2: 6227249.83	1,53	Mindre strækingsbaserede restaureringer
1.5.e-1620-020	Kommune(r): Silkeborg  Navn: Linå	x1: 541800.50, y1: 6226075.16, x2: 541593.31, y2: 6226562.05	0,64	Mindre strækingsbaserede restaureringer
1.5.g-0310-010	Kommune(r): Hedensted  Navn: Uldum Lilleå	x1: 536871.59, y1: 6190033.36, x2: 535561.03, y2: 6192071.36	2,77	Mindre strækingsbaserede restaureringer
1.5.g-0310-040	Kommune(r): Hedensted  Navn: Uldum Lilleå	x1: 538116.69, y1: 6189002.71, x2: 537235.51, y2: 6189648.84	1,12	Genslyngning, Mindre strækingsbaserede restaureringer
1.5.g-0310-050	Kommune(r): Hedensted  Navn: Uldum Lilleå	x1: 538182.86, y1: 6187044.95, x2: 538116.69, y2: 6189002.71	2,18	Genslyngning, Mindre strækingsbaserede restaureringer
1.6.c-0210-030	Kommune(r): Syddjurs  Navn: Skodå - V. f. Attrup Kær -	x1: 606923.84, y1: 6243862.40, x2: 605739.43, y2: 6244115.08	1,22	Etablering af sandfang, Mindre strækingsbaserede restaureringer
1.6.c-0360-050	Kommune(r): Norddjurs  Navn: Ørum Å - Opstr. Stenvad - Op	x1: 600310.37, y1: 6258872.07, x2: 601037.02, y2: 6258891.53	0,83	Mindre strækingsbaserede restaureringer
1.6.c-0360-060	Kommune(r): Norddjurs  Navn:	x1: 599359.38, y1: 6258828.76, x2: 600310.37, y2: 6258872.07	1,1	Mindre strækingsbaserede restaureringer

	Ørum Å - Opstr. Stenvad - Op			
1.6.c-0490-020	Kommune(r): Syddjurs  Navn: Mårup Å - Kasten - Ryom Å	x1: 597632.54, y1: 6245808.03, x2: 598098.44, y2: 6246464.67	0,89	Mindre strækingsbaserede restaureringer
1.6.c-0535-010	Kommune(r): Syddjurs  Navn: Horstvedskov Bæk - Øvre løb	x1: 601908.20, y1: 6242091.57, x2: 601503.38, y2: 6242107.22, x3: 601503.38, y3: 6242107.22, x4: 601224.76, y4: 6242083.51, x5: 601503.38, y5: 6242107.22, x6: 601510.97, y6: 6242113.57, x7: 601647.40, y7: 6242222.63, x8: 601510.97, y8: 6242113.57, x9: 601509.71, y9: 6242342.99, x10: 601510.97, y10: 6242113.57	1,24	Mindre strækingsbaserede restaureringer
1.7.b-0020-090	Kommune(r): Skanderborg, Aarhus  Navn: Århus Å	x1: 563343.36, y1: 6217979.79, x2: 563030.83, y2: 6218479.33	0,84	Mindre strækingsbaserede restaureringer
1.7.b-0025-010	Kommune(r): Skanderborg, Aarhus  Navn: Århus Å	x1: 564928.23, y1: 6218071.31, x2: 563913.26, y2: 6218054.96	1,23	Mindre strækingsbaserede restaureringer
1.7.b-0025-020	Kommune(r): Skanderborg, Aarhus  Navn: Århus Å	x1: 565284.62, y1: 6217347.11, x2: 564928.23, y2: 6218071.31	0,84	Mindre strækingsbaserede restaureringer
1.9.b-0200-010	Kommune(r): Odder  Navn: Drikkær Bæk	x1: 566075.36, y1: 6195875.80, x2: 566079.24, y2: 6195253.61, x3: 566079.24, y3: 6195253.61, x4: 565853.80, y4: 6195165.14, x5: 565725.69, y5: 6195358.99, x6: 565853.80, y6: 6195165.14, x7: 566037.69, y7: 6195708.96, x8: 566079.24, y8: 6195253.61, x9: 565853.80, y9: 6195165.14, x10: 565763.59, y10: 6194925.71	2,07	Åbning af rørlagte strækninger
1.9.b-0210-030	Kommune(r): Odder	x1: 564709.56, y1: 6196908.18, x2: 564438.44, y2: 6195986.23	1,08	Genslyngning, Mindre strækingsbaserede restaureringer



	Navn: Møllebæk			
a10003	Kommune(r): Sønderborg  Navn: Uden navn	x1: 561615.22, y1: 6083840.42, x2: 560870.34, y2: 6083302.53	1,02	Fjernelse af fysiske spærringer
a10008	Kommune(r): Esbjerg  Navn: Uden navn	x1: 480252.09, y1: 6145426.61, x2: 480735.10, y2: 6144884.13	0,81	Mindre strækingsbaserede restaureringer, Etablering af okkeranlæg
a10020	Kommune(r): Esbjerg  Navn: Uden navn	x1: 480252.09, y1: 6145426.61, x2: 480556.11, y2: 6145776.32	0,5	Mindre strækingsbaserede restaureringer
a10031	Kommune(r): Rebild, Aalborg  Navn: Uden navn	x1: 543754.82, y1: 6312709.62, x2: 543359.68, y2: 6311691.84	1,52	Åbning af rørlagte strækninger
a10036	Kommune(r): Odense, Nordfyns  Navn: Uden navn	x1: 582765.31, y1: 6148905.75, x2: 579833.21, y2: 6148443.77	3,6	Mindre strækingsbaserede restaureringer, Etablering af sandfang
b00023	Kommune(r): Jammerbugt  Navn: Uden navn	x1: 519492.83, y1: 6321535.27, x2: 519634.81, y2: 6323170.15	1,87	Mindre strækingsbaserede restaureringer, Etablering af sandfang
b00028	Kommune(r): Brønderslev  Navn: Mejlsted Grøft	x1: 550987.72, y1: 6347563.38, x2: 551010.25, y2: 6349039.36, x3: 551058.03, y3: 6349231.34, x4: 551010.25, y4: 6349039.36, x5: 551010.25, y5: 6349039.36, x6: 550881.69, y6: 6349044.87	1,93	Mindre strækingsbaserede restaureringer, Åbning af rørlagte strækninger
b00031	Kommune(r): Holstebro, Ringkøbing-Skjern  Navn: Madum Å	x1: 454784.12, y1: 6231649.17, x2: 457962.83, y2: 6232338.62, x3: 457962.40, y3: 6232315.78, x4: 457962.83, y4: 6232338.62, x5: 460755.19, y5: 6233105.61, x6: 457962.83, y6: 6232338.62	8,3	Mindre strækingsbaserede restaureringer
b00033	Kommune(r): Vesthimmerlands, Rebild  Navn: Lerkenfeld Å	x1: 532413.47, y1: 6288559.86, x2: 530603.81, y2: 6288545.20	2,1	Mindre strækingsbaserede restaureringer, Genslyngning
b00041	Kommune(r): Silkeborg	x1: 533635.47, y1: 6207857.00, x2: 535557.26, y2: 6208481.98	2,51	Genslyngning, Mindre strækingsbaserede restaureringer, Åbning af rørlagte strækninger

	Navn: Kringelbæk - Øvre del			
b00048	Kommune(r): Norddjurs  Navn: Lystrup Bæk	x1: 589377.67, y1: 6261916.76, x2: 588515.39, y2: 6262616.30	1,17	Mindre strækingsbaserede restaureringer
b00054	Kommune(r): Nyborg  Navn: Kastel Å	x1: 604810.36, y1: 6125982.48, x2: 601877.06, y2: 6125902.31	4,39	Mindre strækingsbaserede restaureringer, Åbning af rørlagte strækninger
b00060	Kommune(r): Morsø  Navn: Uden navn	x1: 486928.85, y1: 6294638.54, x2: 487661.22, y2: 6296435.07, x3: 487660.78, y3: 6296435.19, x4: 487661.22, y4: 6296435.07	2,16	Mindre strækingsbaserede restaureringer
b00074	Kommune(r): Vejen  Navn: Kongeåen	x1: 502656.05, y1: 6143693.29, x2: 501635.65, y2: 6143793.89, x3: 501635.65, y3: 6143793.89, x4: 500858.08, y4: 6143802.44, x5: 500858.08, y5: 6143802.44, x6: 500193.44, y6: 6143851.96, x7: 500870.50, y7: 6143567.05, x8: 500858.08, y8: 6143802.44	3,54	Mindre strækingsbaserede restaureringer
b00077	Kommune(r): Aabenraa  Navn: Møllebæk	x1: 532175.00, y1: 6096531.92, x2: 532150.48, y2: 6096773.45	0,27	Mindre strækingsbaserede restaureringer
b00084	Kommune(r): Vesthimmerlands  Navn: Faldbæk	x1: 518451.87, y1: 6305180.31, x2: 519409.94, y2: 6299946.26	7,6	Mindre strækingsbaserede restaureringer, Genslyngning
b00092	Kommune(r): Herning  Navn: Røjenkjær Bæk	x1: 500117.40, y1: 6233320.80, x2: 497923.81, y2: 6234115.44	2,47	Genslyngning, Mindre strækingsbaserede restaureringer
b00096	Kommune(r): Vesthimmerlands  Navn: Halkær Å	x1: 532128.35, y1: 6294305.68, x2: 530386.56, y2: 6293416.79	2,23	Mindre strækingsbaserede restaureringer, Genslyngning
b00101	Kommune(r): Vejen  Navn: Uden navn	x1: 511551.89, y1: 6147037.24, x2: 512192.82, y2: 6147386.64	0,81	Mindre strækingsbaserede restaureringer, Etablering af sandfang
b00102	Kommune(r): Vejen  Navn: Uden navn	x1: 513333.99, y1: 6148368.75, x2: 515794.44, y2: 6150260.75	3,86	Mindre strækingsbaserede restaureringer

o143_y	Kommune(r): Tønder, Esbjerg  Navn: Uden navn	x1: 494422.66, y1: 6121917.63, x2: 493613.06, y2: 6120113.03	2,63	Fjernelse af fysiske spærringer
o239	Kommune(r): Esbjerg, Vejen  Navn: Uden navn	x1: 489614.09, y1: 6140680.53, x2: 492322.05, y2: 6141488.20	3,02	Etablering af sandfang, Mindre strækingsbaserede restaureringer
o248_y	Kommune(r): Esbjerg  Navn: Siig Bæk	x1: 487952.73, y1: 6142328.19, x2: 489528.69, y2: 6141437.92	2,97	Mindre strækingsbaserede restaureringer
o285_x	Kommune(r): Esbjerg  Navn: Sillebæk	x1: 474864.95, y1: 6148488.56, x2: 476056.84, y2: 6148399.90, x3: 476056.84, y3: 6148399.90, x4: 476930.38, y4: 6147772.28, x5: 476075.73, y5: 6149267.11, x6: 476056.84, y6: 6148399.90	3,42	Mindre strækingsbaserede restaureringer, Åbning af rørlagte strækninger
o518_x	Kommune(r): Billund  Navn: Lille Brande bæk	x1: 498120.04, y1: 6186011.63, x2: 495478.12, y2: 6187382.02	3,07	Mindre strækingsbaserede restaureringer
o823	Kommune(r): Aarhus  Navn: Årslev Bæk	x1: 564338.86, y1: 6223650.88, x2: 565786.55, y2: 6224628.88	2	Mindre strækingsbaserede restaureringer
o907	Kommune(r): Silkeborg  Navn: Nørbæk	x1: 543843.76, y1: 6233415.28, x2: 544801.78, y2: 6233075.24	1,09	Åbning af rørlagte strækninger
o956	Kommune(r): Silkeborg  Navn: Skorup Bæk	x1: 546910.56, y1: 6236562.61, x2: 546424.76, y2: 6237366.72, x3: 546469.13, y3: 6237084.16, x4: 546424.76, y4: 6237366.72, x5: 546424.76, y5: 6237366.72, x6: 546333.34, y6: 6237543.24, x7: 546718.34, y7: 6237414.07, x8: 546454.57, y8: 6237558.07, x9: 546333.34, y9: 6237543.24, x10: 546192.80, y10: 6237614.50, x11: 546147.46, y11: 6237545.36, x12: 546192.80, y12: 6237614.50, x13: 546454.57, y13:	3,24	Åbning af rørlagte strækninger

		6237558.07, x14: 546333.34, y14: 6237543.24, x15: 546454.57, y15: 6237558.07, x16: 546694.53, y16: 6237564.23, x17: 546192.80, y17: 6237614.50, x18: 546048.27, y18: 6237987.63		
o1433_b	Kommune(r): Brønderslev, Hjørring  Navn: Uden navn	x1: 550636.89, y1: 6355042.50, x2: 550503.40, y2: 6354353.07	0,79	Mindre strækingsbaserede restaureringer
o1497_x	Kommune(r): Vejle  Navn: Halskov Bæk	x1: 533051.67, y1: 6166656.16, x2: 529809.55, y2: 6163960.96	6,17	Mindre strækingsbaserede restaureringer
o1895_y	Kommune(r): Assens  Navn: Sogneskellet	x1: 565877.90, y1: 6134420.28, x2: 565311.82, y2: 6135232.97, x3: 565311.82, y3: 6135232.97, x4: 565303.77, y4: 6135302.14, x5: 565303.77, y5: 6135302.14, x6: 564619.67, y6: 6135259.05, x7: 565303.77, y7: 6135302.14, x8: 565529.46, y8: 6136074.23, x9: 565466.99, y9: 6135475.04, x10: 565311.82, y10: 6135232.97	3,15	Mindre strækingsbaserede restaureringer
o1987_y	Kommune(r): Nordfyns  Navn: Uden navn	x1: 567624.70, y1: 6145506.12, x2: 566599.54, y2: 6148499.70	4,74	Mindre strækingsbaserede restaureringer
o3305	Kommune(r): Sønderborg  Navn: Markbæk	x1: 536058.65, y1: 6084216.98, x2: 536830.53, y2: 6083873.23	0,97	Fjernelse af fysiske spærringer
o3309	Kommune(r): Ærø  Navn: Skydsbæk	x1: 581589.46, y1: 6084600.22, x2: 582133.27, y2: 6085251.01	0,98	Åbning af rørlagte strækninger
o3320	Kommune(r): Sønderborg  Navn: Uden navn	x1: 545276.72, y1: 6085720.72, x2: 542097.78, y2: 6086626.33	3,66	Mindre strækingsbaserede restaureringer
o3325	Kommune(r): Sønderborg  Navn: Uden navn	x1: 548087.81, y1: 6086557.28, x2: 548365.01, y2: 6087148.40	0,68	Mindre strækingsbaserede restaureringer, Genslyngning, Fjernelse af fysiske spærringer

o3330	Kommune(r): Sønderborg  Navn: Uden navn	x1: 537459.79, y1: 6087771.94, x2: 537954.97, y2: 6087022.32, x3: 537317.84, y3: 6087305.81, x4: 537954.97, y4: 6087022.32, x5: 537954.97, y5: 6087022.32, x6: 538101.96, y6: 6086966.46	2,17	Fjernelse af fysiske spærringer
o3341	Kommune(r): Sønderborg  Navn: Uden navn	x1: 562698.37, y1: 6089015.65, x2: 562307.22, y2: 6089388.67	0,63	Mindre strækingsbaserede restaureringer, Etablering af sandfang
o3347	Kommune(r): Sønderborg  Navn: Uden navn	x1: 564516.50, y1: 6089928.54, x2: 565703.74, y2: 6089750.62	1,62	Genslyngning, Mindre strækingsbaserede restaureringer
o3356	Kommune(r): Sønderborg  Navn: Uden navn	x1: 549471.01, y1: 6091104.08, x2: 549598.15, y2: 6091734.43	0,66	Mindre strækingsbaserede restaureringer, Fjernelse af fysiske spærringer
o3376	Kommune(r): Sønderborg  Navn: Uden navn	x1: 543117.39, y1: 6093064.71, x2: 543185.63, y2: 6094625.80	2,37	Mindre strækingsbaserede restaureringer
o3377	Kommune(r): Sønderborg  Navn: Stolbro Bæk	x1: 554818.45, y1: 6094180.80, x2: 551353.97, y2: 6094681.33	3,91	Mindre strækingsbaserede restaureringer
o3390	Kommune(r): Sønderborg  Navn: Kommunevandløb 17. 2 Skoleren	x1: 561516.42, y1: 6095832.40, x2: 561632.62, y2: 6094807.72, x3: 561524.56, y3: 6095182.77, x4: 561516.42, y4: 6095832.40, x5: 561516.42, y5: 6095832.40, x6: 561269.43, y6: 6096162.47, x7: 561269.43, y7: 6096162.47, x8: 560987.87, y8: 6095651.82, x9: 561269.43, y9: 6096162.47, x10: 561322.25, y10: 6096258.35	3,39	Mindre strækingsbaserede restaureringer
o3410	Kommune(r): Aabenraa  Navn: Faversmølle Bæk	x1: 525314.15, y1: 6097945.25, x2: 527000.27, y2: 6098167.08	1,95	Mindre strækingsbaserede restaureringer, Fjernelse af fysiske spærringer
o3426	Kommune(r): Svendborg	x1: 601710.40, y1: 6100093.76, x2: 601627.98, y2: 6098683.40	1,48	Mindre strækingsbaserede restaureringer

	Navn: Skellet			
o3473	Kommune(r): Svendborg  Navn: Uden navn	x1: 610336.26, y1: 6103457.80, x2: 609243.92, y2: 6104068.45	1,7	Fjernelse af fysiske spærringer
o3481	Kommune(r): Faaborg-Midtfyn  Navn: Blødes Bæk	x1: 586266.11, y1: 6104654.04, x2: 584597.25, y2: 6104986.09	2,37	Mindre strækingsbaserede restaureringer
o3491	Kommune(r): Svendborg  Navn: Afløb fra Kohave	x1: 595407.75, y1: 6104821.27, x2: 595420.32, y2: 6106022.70, x3: 595952.24, y3: 6104238.01, x4: 595873.77, y4: 6104254.04, x5: 595873.77, y5: 6104254.04, x6: 595551.00, y6: 6104416.10, x7: 595551.00, y7: 6104416.10, x8: 595407.75, y8: 6104821.27, x9: 595501.73, y9: 6104550.13, x10: 595551.00, y10: 6104416.10, x11: 595407.75, y11: 6104821.27, x12: 594493.56, y12: 6105418.40, x13: 595879.17, y13: 6104089.65, x14: 595873.77, y14: 6104254.04	4,07	Åbning af rørlagte strækninger
o3497	Kommune(r): Svendborg  Navn: Afløb fra Løvehave	x1: 598328.76, y1: 6105362.60, x2: 597360.36, y2: 6104238.34, x3: 598328.76, y3: 6105362.60, x4: 598323.75, y4: 6105381.23, x5: 598323.75, y5: 6105381.23, x6: 598042.35, y6: 6105527.55, x7: 598323.75, y7: 6105381.23, x8: 598331.88, y8: 6105637.65, x9: 598472.80, y9: 6105488.77, x10: 598328.76, y10: 6105362.60, x11: 598331.88, y11: 6105637.65, x12: 597807.58, y12: 6105940.61, x13: 598331.88, y13: 6105637.65, x14: 598060.99, y14: 6106031.16,	4,19	Åbning af rørlagte strækninger



		x15: 598046.90, y15: 6105988.86, x16: 598060.99, y16: 6106031.16, x17: 598060.99, y17: 6106031.16, x18: 597986.22, y18: 6106101.36		
o3514	Kommune(r): Faaborg-Midtfyn  Navn: Sølvbjerg Bæk	x1: 587453.75, y1: 6104084.75, x2: 586628.01, y2: 6106941.61	3,6	Mindre strækingsbaserede restaureringer, Genslyngning
o3541_b	Kommune(r): Svendborg  Navn: Hammesbro Bæk	x1: 611034.02, y1: 6108955.87, x2: 609783.70, y2: 6108955.96	1,44	Mindre strækingsbaserede restaureringer
o3562_y	Kommune(r): Svendborg  Navn: Hørup Å	x1: 597601.94, y1: 6108022.21, x2: 598353.97, y2: 6110910.45	4,61	Mindre strækingsbaserede restaureringer
o3564_y	Kommune(r): Svendborg  Navn: Uden navn	x1: 599383.98, y1: 6110369.97, x2: 598997.28, y2: 6109949.58, x3: 599383.98, y3: 6110369.97, x4: 599377.59, y4: 6110490.74, x5: 599785.36, y5: 6110580.98, x6: 599383.98, y6: 6110369.97	1,48	Åbning af rørlagte strækninger, Fjernelse af fysiske spærringer
o3587	Kommune(r): Svendborg  Navn: Lundeborg Bæk	x1: 613371.19, y1: 6111672.16, x2: 612760.46, y2: 6111601.50, x3: 613534.66, y3: 6111255.48, x4: 613371.19, y4: 6111672.16, x5: 613371.19, y5: 6111672.16, x6: 613375.79, y6: 6112014.66	1,8	Mindre strækingsbaserede restaureringer, Åbning af rørlagte strækninger
o3629_x	Kommune(r): Svendborg  Navn: Uden navn	x1: 605455.30, y1: 6114341.73, x2: 607026.02, y2: 6115989.89	2,85	Åbning af rørlagte strækninger
o3633	Kommune(r): Haderslev  Navn: Uden navn	x1: 527356.05, y1: 6114809.46, x2: 527689.33, y2: 6114782.21, x3: 527689.33, y3: 6114782.21, x4: 527986.64, y4: 6114872.00, x5: 527636.96, y5: 6114397.31, x6: 527689.33, y6: 6114782.21	1,2	Mindre strækingsbaserede restaureringer
o3640	Kommune(r): Haderslev	x1: 510961.16, y1: 6114162.62,	1,8	Mindre strækingsbaserede restaureringer

	Navn: Uden navn	x2: 511771.56, y2: 6115158.24		
o3659	Kommune(r): Haderslev  Navn: Uden navn	x1: 524025.67, y1: 6113988.58, x2: 525093.84, y2: 6115997.85	2,55	Fjernelse af fysiske spærringer
o3672_x	Kommune(r): Faaborg-Midtfyn  Navn: Dyrehavebækken	x1: 581387.32, y1: 6117068.30, x2: 579632.89, y2: 6115053.11, x3: 579523.86, y3: 6114873.25, x4: 578959.33, y4: 6114376.66	4,87	Fjernelse af fysiske spærringer
o3676	Kommune(r): Haderslev  Navn: Uden navn	x1: 537615.40, y1: 6117554.51, x2: 539141.91, y2: 6116408.27	2,21	Mindre strækingsbaserede restaureringer
o3697_y	Kommune(r): Faaborg-Midtfyn  Navn: Sandholt Møllebæk	x1: 583101.64, y1: 6118628.24, x2: 581387.32, y2: 6117068.30	3,05	Fjernelse af fysiske spærringer, Åbning af rørlagte strækninger
o3718	Kommune(r): Assens  Navn: Sarup Møllebæk	x1: 569611.75, y1: 6118180.01, x2: 568916.52, y2: 6118974.53, x3: 568916.52, y3: 6118974.53, x4: 568429.18, y4: 6119315.03, x5: 568429.18, y5: 6119315.03, x6: 567868.66, y6: 6119211.28, x7: 568429.18, y7: 6119315.03, x8: 568290.39, y8: 6119436.71, x9: 569227.19, y9: 6119317.15, x10: 568916.52, y10: 6118974.53	3,4	Åbning af rørlagte strækninger
o3722	Kommune(r): Haderslev  Navn: Uden navn	x1: 537143.59, y1: 6119737.53, x2: 537531.17, y2: 6116471.39	4,69	Mindre strækingsbaserede restaureringer
o3765_a_y	Kommune(r): Faaborg-Midtfyn  Navn: Uden navn	x1: 601186.74, y1: 6120243.77, x2: 597305.15, y2: 6121029.67	5,57	Mindre strækingsbaserede restaureringer
o3829_y	Kommune(r): Faaborg-Midtfyn  Navn: Hætterenden	x1: 592177.19, y1: 6123088.59, x2: 591400.56, y2: 6122815.78	1,14	Mindre strækingsbaserede restaureringer, Åbning af rørlagte strækninger
o3833	Kommune(r): Esbjerg  Navn: Uden navn	x1: 490809.36, y1: 6122532.34, x2: 493090.66, y2: 6123230.39	2,82	Mindre strækingsbaserede restaureringer

o3839_y	Kommune(r): Faaborg-Midtfyn  Navn: Skelrende til Heden	x1: 587992.31, y1: 6123486.63, x2: 584223.87, y2: 6122565.15	4,74	Mindre strækingsbaserede restaureringer
o3895	Kommune(r): Haderslev  Navn: Uden navn	x1: 513044.10, y1: 6125589.45, x2: 512812.55, y2: 6126243.35	0,73	Mindre strækingsbaserede restaureringer
o3896_a	Kommune(r): Assens  Navn: Tingbækken	x1: 567748.30, y1: 6125209.66, x2: 567366.31, y2: 6126335.26	1,34	Åbning af rørlagte strækninger, Fjernelse af fysiske spærringer
o3920	Kommune(r): Faaborg-Midtfyn  Navn: Bondehaverenden	x1: 587814.61, y1: 6125413.68, x2: 586983.12, y2: 6127431.81	3,73	Genslyngning, Etablering af sandfang
o3928	Kommune(r): Faaborg-Midtfyn  Navn: Eskildstrup- afløbet	x1: 599067.29, y1: 6127843.86, x2: 596746.79, y2: 6126846.47	2,86	Mindre strækingsbaserede restaureringer
o3933	Kommune(r): Haderslev  Navn: Uden navn	x1: 517546.32, y1: 6127503.59, x2: 515189.71, y2: 6127761.46	2,75	Mindre strækingsbaserede restaureringer
o3946	Kommune(r): Assens, Faaborg- Midtfyn, Odense  Navn: Skelbækken	x1: 581819.91, y1: 6127866.79, x2: 580951.05, y2: 6128498.04	1,57	Etablering af sandfang, Mindre strækingsbaserede restaureringer
o3961_a	Kommune(r): Faaborg-Midtfyn  Navn: Birkebjerg Bæk	x1: 591939.79, y1: 6126849.13, x2: 591242.82, y2: 6128016.22	2	Mindre strækingsbaserede restaureringer, Åbning af rørlagte strækninger
o3968_b	Kommune(r): Faaborg-Midtfyn  Navn: Pederstrup Bæk	x1: 594607.16, y1: 6127496.37, x2: 594270.90, y2: 6128570.96	2,43	Genslyngning
o4001_a	Kommune(r): Haderslev  Navn: Uden navn	x1: 502388.02, y1: 6130127.49, x2: 502224.69, y2: 6129551.70, x3: 502623.31, y3: 6129756.11, x4: 502224.69, y4: 6129551.70, x5: 502224.69, y5: 6129551.70, x6: 502076.92, y6: 6129285.95	1,45	Mindre strækingsbaserede restaureringer
o4009_x	Kommune(r): Haderslev  Navn: Uden navn	x1: 501263.31, y1: 6131031.81, x2: 498668.64, y2: 6129669.09	3,32	Åbning af rørlagte strækninger
o4067_x	Kommune(r): Nyborg	x1: 609058.78, y1: 6132714.86, x2: 608017.81, y2:	2,25	Mindre strækingsbaserede restaureringer

	Navn: Kullerupafløbet	6131536.83, x3: 608017.81, y3: 6131536.83, x4: 607946.80, y4: 6131550.03, x5: 607976.60, y5: 6131276.94, x6: 608017.81, y6: 6131536.83		
o4069	Kommune(r): Haderslev  Navn: Knudbæk	x1: 538724.27, y1: 6132634.69, x2: 540188.11, y2: 6129974.47	5,37	Mindre strækingsbaserede restaureringer
o4136	Kommune(r): Kolding  Navn: Uden navn	x1: 520709.36, y1: 6133933.40, x2: 519665.86, y2: 6135096.96, x3: 519625.75, y3: 6135087.75, x4: 519665.86, y4: 6135096.96, x5: 519665.86, y5: 6135096.96, x6: 519628.62, y6: 6135175.31	1,82	Mindre strækingsbaserede restaureringer
o4156	Kommune(r): Middelfart, Assens  Navn: Ålebækken	x1: 557640.30, y1: 6133280.04, x2: 558429.76, y2: 6134606.95, x3: 557640.30, y3: 6133280.04, x4: 556951.71, y4: 6132938.32, x5: 558314.99, y5: 6133050.80, x6: 557640.30, y6: 6133280.04, x7: 559831.05, y7: 6133904.87, x8: 558576.93, y8: 6134665.80, x9: 558955.98, y9: 6134657.59, x10: 558830.82, y10: 6134607.76, x11: 558955.98, y11: 6134657.59, x12: 558940.76, y12: 6134742.70, x13: 558576.93, y13: 6134665.80, x14: 558429.76, y14: 6134606.95, x15: 559306.35, y15: 6134718.97, x16: 558955.98, y16: 6134657.59, x17: 558940.76, y17: 6134742.70, x18: 558576.93, y18: 6134665.80, x19: 559407.29, y19: 6134744.19, x20: 559306.35, y20: 6134718.97, x21: 559079.48, y21: 6134794.21,	8,09	Mindre strækingsbaserede restaureringer

		x22: 558940.76, y22: 6134742.70, x23: 559278.76, y23: 6134837.47, x24: 559306.35, y24: 6134718.97, x25: 559061.56, y25: 6134840.73, x26: 558940.76, y26: 6134742.70, x27: 558485.56, y27: 6135584.25, x28: 558429.76, y28: 6134606.95		
o4157	Kommune(r): Vejen  Navn: Uden navn	x1: 501358.28, y1: 6132361.87, x2: 495869.11, y2: 6135478.11	7,51	Mindre strækingsbaserede restaureringer
o4167_x	Kommune(r): Assens  Navn: Møllemosebækken	x1: 569674.13, y1: 6133087.42, x2: 567612.39, y2: 6135916.51	5,26	Etablering af sandfang, Mindre strækingsbaserede restaureringer
o4172	Kommune(r): Kolding  Navn: Uden navn	x1: 525526.28, y1: 6135757.68, x2: 524019.21, y2: 6136016.51	1,91	Fjernelse af fysiske spærringer
o4232	Kommune(r): Nyborg  Navn: Grønholtafløbet	x1: 612234.70, y1: 6138272.77, x2: 611442.68, y2: 6137779.25	1,06	Etablering af sandfang, Mindre strækingsbaserede restaureringer, Åbning af rørlagte strækninger
o4234	Kommune(r): Kolding  Navn: Kærmølle å	x1: 534888.79, y1: 6138359.17, x2: 534396.92, y2: 6137036.40	2,11	Genslyngning, Mindre strækingsbaserede restaureringer, Fjernelse af fysiske spærringer
o4250	Kommune(r): Vejen  Navn: Uden navn	x1: 504992.37, y1: 6137908.45, x2: 504232.98, y2: 6138753.42	1,26	Mindre strækingsbaserede restaureringer
o4252_y	Kommune(r): Vejen  Navn: Hjortvad Å	x1: 509549.97, y1: 6137944.42, x2: 506485.36, y2: 6138563.30	3,61	Mindre strækingsbaserede restaureringer, Åbning af rørlagte strækninger
o4255_a	Kommune(r): Kerteminde  Navn: Geels Å	x1: 599038.66, y1: 6135497.94, x2: 600601.64, y2: 6137646.33, x3: 600813.07, y3: 6137535.02, x4: 600601.64, y4: 6137646.33, x5: 600601.64, y5: 6137646.33, x6: 600611.26, y6: 6138352.17	4,22	Mindre strækingsbaserede restaureringer
o4280_b	Kommune(r): Assens  Navn: Assenbølle Bæk	x1: 569466.11, y1: 6138960.40, x2: 568110.00, y2: 6138628.44, x3: 569584.54, y3:	3,75	Mindre strækingsbaserede restaureringer

		6138865.05, x4: 569542.22, y4: 6138775.24, x5: 569584.54, y5: 6138865.05, x6: 569466.11, y6: 6138960.40, x7: 569617.19, y7: 6138790.58, x8: 569584.54, y8: 6138865.05, x9: 570220.95, y9: 6139009.82, x10: 569466.11, y10: 6138960.40		
o4293_a	Kommune(r): Middelfart  Navn: Skovlyrenden	x1: 558892.89, y1: 6139882.99, x2: 557499.48, y2: 6139690.93, x3: 559671.98, y3: 6139713.24, x4: 558892.89, y4: 6139882.99, x5: 559294.40, y5: 6139691.45, x6: 558892.89, y6: 6139882.99	3,73	Mindre strækingsbaserede restaureringer
o4293_b	Kommune(r): Middelfart  Navn: Uden navn	x1: 560810.39, y1: 6139215.02, x2: 559671.98, y2: 6139713.24	1,49	Åbning af rørlagte strækninger
o4305	Kommune(r): Vejen  Navn: Uden navn	x1: 495772.35, y1: 6139749.42, x2: 495060.13, y2: 6140350.40	1,03	Mindre strækingsbaserede restaureringer
o4310_x	Kommune(r): Kolding  Navn: Uden navn	x1: 520527.53, y1: 6138015.82, x2: 519912.17, y2: 6140575.67, x3: 520086.07, y3: 6137976.62, x4: 520527.53, y4: 6138015.82, x5: 520725.42, y5: 6137366.24, x6: 520527.53, y6: 6138015.82	4,92	Mindre strækingsbaserede restaureringer, Etablering af sandfang
o4335_x	Kommune(r): Odense  Navn: Højbjergvandløbet	x1: 579403.37, y1: 6141378.17, x2: 576911.96, y2: 6138957.96	4,85	Genslyngning, Mindre strækingsbaserede restaureringer
o4366	Kommune(r): Esbjerg  Navn: Uden navn	x1: 490447.53, y1: 6142713.84, x2: 489232.18, y2: 6140922.81	2,55	Mindre strækingsbaserede restaureringer, Etablering af sandfang
o4372	Kommune(r): Kerteminde  Navn: Ålebækken (Kertinge Nor)	x1: 600388.60, y1: 6142111.01, x2: 599713.46, y2: 6142911.53	1,16	Mindre strækingsbaserede restaureringer
o4376	Kommune(r): Vejen, Kolding	x1: 515180.24, y1: 6140684.72,	3,75	Åbning af rørlagte strækninger



	Navn: Uden navn	x2: 514156.51, y2: 6143263.36		
o4378_x	Kommune(r): Kolding  Navn: Uden navn	x1: 532870.29, y1: 6143261.58, x2: 533141.03, y2: 6142925.90, x3: 533141.03, y3: 6142925.90, x4: 533290.07, y4: 6142795.74, x5: 532717.89, y5: 6143120.88, x6: 533141.03, y6: 6142925.90, x7: 533419.36, y7: 6143163.56, x8: 533290.07, y8: 6142795.74, x9: 533290.07, y9: 6142795.74, x10: 533497.75, y10: 6142699.76	1,95	Fjernelse af fysiske spærringer
o4394_b	Kommune(r): Kerteminde, Odense  Navn: Pilebækken	x1: 594791.40, y1: 6142131.60, x2: 593696.99, y2: 6143907.59	2,47	Mindre strækingsbaserede restaureringer
o4394_c	Kommune(r): Kerteminde  Navn: Pilebækken	x1: 597384.42, y1: 6139467.57, x2: 594791.40, y2: 6142131.60	3,96	Mindre strækingsbaserede restaureringer
o4427	Kommune(r): Vejen  Navn: Uden navn	x1: 497140.64, y1: 6145354.49, x2: 497064.63, y2: 6143319.31, x3: 497064.63, y3: 6143319.31, x4: 498070.02, y4: 6143678.84, x5: 498070.02, y5: 6143678.84, x6: 498485.71, y6: 6143891.04, x7: 498485.71, y7: 6143891.04, x8: 498654.95, y8: 6143585.24, x9: 498045.15, y9: 6144663.00, x10: 498070.02, y10: 6143678.84, x11: 498594.12, y11: 6144714.49, x12: 498485.71, y12: 6143891.04, x13: 496996.02, y13: 6142446.19, x14: 497064.63, y14: 6143319.31	7,3	Etablering af okkeranlæg, Mindre strækingsbaserede restaureringer, Åbning af rørslatte strækninger
o4438_x	Kommune(r): Esbjerg  Navn: Uden navn	x1: 477580.95, y1: 6145300.58, x2: 480252.09, y2: 6145426.61	3,01	Mindre strækingsbaserede restaureringer, Etablering af sandfang

o4458_x	Kommune(r): Kolding  Navn: Midtskov Sejlum Bæk	x1: 540791.24, y1: 6147150.68, x2: 542357.28, y2: 6145150.79, x3: 542524.79, y3: 6145121.38, x4: 542679.14, y4: 6144939.39	3,11	Genslyngning, Mindre strækingsbaserede restaureringer, Åbning af rørlagte strækninger
o4467	Kommune(r): Vejen  Navn: Uden navn	x1: 499799.03, y1: 6146998.65, x2: 500241.74, y2: 6145693.35	1,91	Mindre strækingsbaserede restaureringer
o4469	Kommune(r): Vejen  Navn: Uden navn	x1: 503568.05, y1: 6145520.54, x2: 504736.50, y2: 6147095.36, x3: 503265.36, y3: 6145262.60, x4: 503568.05, y4: 6145520.54, x5: 503822.69, y5: 6145921.61, x6: 503568.05, y6: 6145520.54	3,05	Åbning af rørlagte strækninger
o4479	Kommune(r): Vejen  Navn: Uden navn	x1: 509266.98, y1: 6147496.03, x2: 510872.67, y2: 6147485.87	2,12	Mindre strækingsbaserede restaureringer
o4480_x	Kommune(r): Esbjerg, Vejen  Navn: Uden navn	x1: 490348.10, y1: 6146141.15, x2: 493583.55, y2: 6147201.03, x3: 490348.10, y3: 6146141.15, x4: 490693.66, y4: 6146032.68, x5: 488927.35, y5: 6145810.67, x6: 490348.10, y6: 6146141.15	6,02	Mindre strækingsbaserede restaureringer
o4504_x	Kommune(r): Vejen  Navn: Uden navn	x1: 513834.35, y1: 6148481.92, x2: 516546.09, y2: 6148951.93	3,16	Fjernelse af fysiske spærringer
o4507	Kommune(r): Kolding  Navn: Tilløb til Gelballe Bæk ved	x1: 524145.83, y1: 6148095.71, x2: 525033.76, y2: 6148870.81	1,38	Fjernelse af fysiske spærringer
o4511_y	Kommune(r): Kolding  Navn: Tilløb til Gelballe Bæk ved	x1: 523999.04, y1: 6148284.21, x2: 524709.13, y2: 6149006.19	1,16	Fjernelse af fysiske spærringer
o4514	Kommune(r): Middelfart  Navn: Pavebækken	x1: 560014.13, y1: 6147398.46, x2: 559241.85, y2: 6149062.53, x3: 560168.98, y3: 6147325.45, x4: 560014.13, y4: 6147398.46,	2,33	Mindre strækingsbaserede restaureringer

		x5: 560051.79, y5: 6147480.10, x6: 560014.13, y6: 6147398.46		
o4517	Kommune(r): Vejen  Navn: Uden navn	x1: 513093.49, y1: 6149211.25, x2: 512866.92, y2: 6148756.80	0,51	Mindre strækingsbaserede restaureringer, Åbning af rørlagte strækninger
o4519	Kommune(r): Kolding  Navn: Gelballe Bæk	x1: 522888.38, y1: 6149277.56, x2: 524709.13, y2: 6149006.19	2,13	Etablering af sandfang, Mindre strækingsbaserede restaureringer, Fjernelse af fysiske spærringer
o4550	Kommune(r): Esbjerg  Navn: Uden navn	x1: 466294.50, y1: 6150020.32, x2: 467860.28, y2: 6150749.38	1,85	Mindre strækingsbaserede restaureringer, Genslyngning
o4569	Kommune(r): Esbjerg  Navn: Uden navn	x1: 473036.57, y1: 6151485.30, x2: 474966.24, y2: 6150494.48, x3: 474847.96, y3: 6150387.29, x4: 474966.24, y4: 6150494.48, x5: 474966.24, y5: 6150494.48, x6: 475953.50, y6: 6150366.35, x7: 473281.04, y7: 6150528.38, x8: 474847.96, y8: 6150387.29, x9: 474847.96, y9: 6150387.29, x10: 474618.75, y10: 6149994.68	5,77	Mindre strækingsbaserede restaureringer, Etablering af okkeranlæg
o4586_a_x	Kommune(r): Nordfyns  Navn: Lunde Å	x1: 580368.64, y1: 6151028.11, x2: 577229.67, y2: 6152444.81, x3: 577974.06, y3: 6151266.31, x4: 577934.05, y4: 6151309.64	5,36	Mindre strækingsbaserede restaureringer, Etablering af sandfang
o4586_b	Kommune(r): Nordfyns  Navn: Søndersø- Ullerup Skel	x1: 580368.64, y1: 6151028.11, x2: 577985.07, y2: 6151294.80	3,04	Mindre strækingsbaserede restaureringer
o4597	Kommune(r): Vejen  Navn: Nyby Bæk	x1: 503481.80, y1: 6152877.89, x2: 502970.51, y2: 6152195.56	1,1	Åbning af rørlagte strækninger
o4604	Kommune(r): Kolding  Navn: Uden navn	x1: 531527.82, y1: 6152558.10, x2: 532054.80, y2: 6153261.61	1,35	Mindre strækingsbaserede restaureringer
o4620	Kommune(r): Kolding	x1: 527280.70, y1: 6152673.65,	2,32	Mindre strækingsbaserede restaureringer, Etablering af sandfang, Åbning af rørlagte strækninger

	Navn: Rådvad Bæk	x2: 526899.91, y2: 6154051.43		
o4628	Kommune(r): Fredericia  Navn: Gudsø Bæk	x1: 536857.31, y1: 6154300.42, x2: 537150.19, y2: 6153219.66	1,15	Mindre strækingsbaserede restaureringer
o4633	Kommune(r): Vejen  Navn: Uden navn	x1: 492971.69, y1: 6154668.00, x2: 495082.67, y2: 6153558.23	2,54	Mindre strækingsbaserede restaureringer, Genslyngning
o4639	Kommune(r): Vejen  Navn: Uden navn	x1: 512034.89, y1: 6153702.21, x2: 514656.49, y2: 6154900.34	4,35	Åbning af rørlagte strækninger
o4653_x	Kommune(r): Vejen  Navn: Uden navn	x1: 489930.85, y1: 6155347.58, x2: 489981.35, y2: 6154495.47, x3: 490022.02, y3: 6154185.19, x4: 489945.11, y4: 6153988.94	1,26	Mindre strækingsbaserede restaureringer
o4660	Kommune(r): Vejen  Navn: Uden navn	x1: 511846.04, y1: 6155378.91, x2: 513817.36, y2: 6155643.46	2,27	Mindre strækingsbaserede restaureringer
o4669	Kommune(r): Kolding  Navn: Uden navn	x1: 522078.91, y1: 6155857.03, x2: 522420.54, y2: 6155330.69, x3: 523237.34, y3: 6155092.67, x4: 523635.06, y4: 6154982.39, x5: 522420.54, y5: 6155330.69, x6: 522905.97, y6: 6155080.57, x7: 522193.79, y7: 6155398.66, x8: 522420.54, y8: 6155330.69, x9: 522569.28, y9: 6155489.49, x10: 522905.97, y10: 6155080.57, x11: 522960.76, y11: 6155512.22, x12: 522988.47, y12: 6155545.98, x13: 523074.33, y13: 6155537.86, x14: 523237.34, y14: 6155092.67, x15: 522988.47, y15: 6155545.98, x16: 523074.33, y16: 6155537.86, x17: 522895.34, y17: 6155557.06, x18: 522988.47, y18: 6155545.98, x19: 522914.93, y19:	4,4	Genslyngning, Fjernelse af fysiske spærringer

		6155780.53, x20: 523074.33, y20: 6155537.86, x21: 522905.97, y21: 6155080.57, x22: 523237.34, y22: 6155092.67		
o4676	Kommune(r): Vejen  Navn: Uden navn	x1: 492094.81, y1: 6155258.81, x2: 494328.24, y2: 6156044.11	2,8	Mindre strækingsbaserede restaureringer
o4688	Kommune(r): Kolding  Navn: Dons Bæk	x1: 527757.60, y1: 6156414.62, x2: 527034.42, y2: 6155575.85	1,25	Åbning af rørlagte strækninger
o4688_x	Kommune(r): Kolding  Navn: Dons Bæk	x1: 528687.23, y1: 6156870.34, x2: 527757.60, y2: 6156414.62	1,25	Genslyngning, Mindre strækingsbaserede restaureringer
o4689_x	Kommune(r): Esbjerg, Varde  Navn: Ålegrøften	x1: 463059.37, y1: 6160243.65, x2: 464290.20, y2: 6156761.65, x3: 464313.99, y3: 6156749.69, x4: 464359.65, y4: 6156726.75, x5: 464574.72, y5: 6156618.67, x6: 465545.33, y6: 6155643.85	6,7	Mindre strækingsbaserede restaureringer
o4691	Kommune(r): Vejen  Navn: Uden navn	x1: 506329.61, y1: 6156654.41, x2: 509113.11, y2: 6154269.12	3,98	Mindre strækingsbaserede restaureringer
o4692	Kommune(r): Fredericia  Navn: Erritsø Bæk	x1: 543140.89, y1: 6155694.85, x2: 544140.50, y2: 6156687.78	1,62	Mindre strækingsbaserede restaureringer
o4709	Kommune(r): Vejen  Navn: Uden navn	x1: 512995.42, y1: 6157337.54, x2: 514273.81, y2: 6156456.98	1,73	Mindre strækingsbaserede restaureringer
o4710	Kommune(r): Kolding  Navn: Gudsø Mølleå	x1: 533443.36, y1: 6157349.34, x2: 534839.03, y2: 6155215.68	2,88	Fjernelse af fysiske spærringer
o4717_y	Kommune(r): Kolding  Navn: Jordrup Bæk	x1: 520950.25, y1: 6156918.67, x2: 517350.24, y2: 6157533.39	4,45	Mindre strækingsbaserede restaureringer, Genslyngning
o4722	Kommune(r): Kolding  Navn: Jordrup Skovbæk	x1: 522855.01, y1: 6157208.03, x2: 525303.56, y2: 6156566.48	3,37	Genslyngning, Mindre strækingsbaserede restaureringer
o4734_x	Kommune(r): Varde	x1: 483323.06, y1: 6158308.87,	3,09	Etablering af okkeranlæg, Mindre strækingsbaserede restaureringer

	Navn: Uden navn	x2: 484209.69, y2: 6155984.63		
o4737	Kommune(r): Fredericia  Navn: Tårup Bæk	x1: 540358.32, y1: 6156590.10, x2: 539721.07, y2: 6158210.31	2,22	Mindre strækingsbaserede restaureringer
o4746	Kommune(r): Vejen  Navn: Uden navn	x1: 495987.59, y1: 6158106.11, x2: 497061.09, y2: 6157344.66, x3: 495299.65, y3: 6158102.26, x4: 495987.59, y4: 6158106.11, x5: 495987.59, y5: 6158106.11, x6: 496358.16, y6: 6158683.67, x7: 495294.34, y7: 6158368.41, x8: 495299.65, y8: 6158102.26, x9: 494316.81, y9: 6158576.05, x10: 495299.65, y10: 6158102.26	4,51	Mindre strækingsbaserede restaureringer, Genslyngning
o4761	Kommune(r): Kolding, Vejle  Navn: Bølling Bæk	x1: 518731.52, y1: 6159554.79, x2: 519581.09, y2: 6159773.86	1,19	Mindre strækingsbaserede restaureringer
o4764	Kommune(r): Kolding  Navn: Babrekær Grøft	x1: 531992.02, y1: 6158494.62, x2: 531552.06, y2: 6159956.39, x3: 533576.22, y3: 6158383.61, x4: 531992.02, y4: 6158494.62, x5: 532404.91, y5: 6157986.82, x6: 531992.02, y6: 6158494.62	4,64	Mindre strækingsbaserede restaureringer
o4779	Kommune(r): Varde  Navn: Uden navn	x1: 472259.13, y1: 6159922.90, x2: 473671.11, y2: 6158502.49, x3: 471603.47, y3: 6159738.49, x4: 472259.13, y4: 6159922.90, x5: 472762.61, y5: 6160918.78, x6: 472259.13, y6: 6159922.90	4,31	Etablering af okkeranlæg, Mindre strækingsbaserede restaureringer, Fjernelse af fysiske spærringer
o4796	Kommune(r): Varde  Navn: Uden navn	x1: 485410.76, y1: 6161842.02, x2: 485966.02, y2: 6160631.33	1,38	Etablering af okkeranlæg, Mindre strækingsbaserede restaureringer
o4797	Kommune(r): Vejle  Navn: Uden navn	x1: 521373.29, y1: 6161704.80, x2: 521443.73, y2: 6161947.87	1,38	Mindre strækingsbaserede restaureringer



o4798	Kommune(r): Fredericia  Navn: Fårbæk	x1: 545736.33, y1: 6161305.02, x2: 544975.16, y2: 6162474.20	2,02	Mindre strækingsbaserede restaureringer
o4800	Kommune(r): Fredericia  Navn: Stallerup Bæk	x1: 543342.10, y1: 6160642.76, x2: 544430.34, y2: 6162419.44	2,96	Mindre strækingsbaserede restaureringer, Genslyngning
o4804_y	Kommune(r): Varde  Navn: Uden navn	x1: 476595.87, y1: 6164263.73, x2: 479646.57, y2: 6161814.32, x3: 479646.57, y3: 6161814.32, x4: 481808.05, y4: 6162248.60, x5: 479646.57, y5: 6161814.32, x6: 479726.19, y6: 6161804.86	6,84	Mindre strækingsbaserede restaureringer, Etablering af okkeranlæg, Fjernelse af fysiske spærringer
o4807_x	Kommune(r): Varde  Navn: Uden navn	x1: 488373.14, y1: 6161895.69, x2: 489166.08, y2: 6162827.35	1,34	Åbning af rørlagte strækninger
o4815	Kommune(r): Vejle  Navn: Egtved Å	x1: 521280.43, y1: 6162217.96, x2: 519559.22, y2: 6163157.02	2,23	Mindre strækingsbaserede restaureringer
o4819	Kommune(r): Vejle  Navn: Egtved Å	x1: 519559.22, y1: 6163157.02, x2: 518566.07, y2: 6163619.47	1,24	Mindre strækingsbaserede restaureringer, Genslyngning
o4822	Kommune(r): Vejle  Navn: Gammelby Mølleå	x1: 534004.20, y1: 6163471.08, x2: 534516.39, y2: 6163427.68	0,67	Mindre strækingsbaserede restaureringer, Genslyngning, Fjernelse af fysiske spærringer
o4824	Kommune(r): Vejle  Navn: Amhede Bæk	x1: 515915.70, y1: 6162843.65, x2: 515510.27, y2: 6163628.91	0,97	Mindre strækingsbaserede restaureringer
o4839	Kommune(r): Varde  Navn: Troesmose Bæk	x1: 474158.97, y1: 6163262.12, x2: 476595.87, y2: 6164263.73	3,44	Etablering af okkeranlæg, Mindre strækingsbaserede restaureringer
o4879	Kommune(r): Fredericia, Vejle  Navn: Skærup Bæk	x1: 539419.19, y1: 6163910.75, x2: 538137.76, y2: 6166319.54	3,53	Åbning af rørlagte strækninger
o4893	Kommune(r): Vejle  Navn: Rugsted Bæk	x1: 525093.70, y1: 6165620.04, x2: 524850.99, y2: 6166984.33	1,44	Mindre strækingsbaserede restaureringer
o4920_x	Kommune(r): Varde	x1: 478070.07, y1: 6168031.24, x2: 478419.83, y2: 6167112.98	1,1	Fjernelse af fysiske spærringer

	Navn: Foot Bæk			
o4960_y	Kommune(r): Varde  Navn: V120 - Vest for Hostrup	x1: 480761.47, y1: 6169243.07, x2: 481225.15, y2: 6167747.49	1,65	Mindre strækingsbaserede restaureringer
o4972	Kommune(r): Vejle  Navn: Jerlev Bæk	x1: 527651.72, y1: 6169994.10, x2: 526954.65, y2: 6170007.34	0,73	Mindre strækingsbaserede restaureringer
o4986	Kommune(r): Vejle  Navn: Hede Å	x1: 541062.45, y1: 6168121.37, x2: 542275.87, y2: 6170481.32, x3: 540898.19, y3: 6167869.18, x4: 541062.45, y4: 6168121.37, x5: 539939.99, y5: 6168635.39, x6: 541062.45, y6: 6168121.37	4,95	Mindre strækingsbaserede restaureringer
o5000	Kommune(r): Varde  Navn: Ralmbæk	x1: 469813.60, y1: 6171104.53, x2: 471206.76, y2: 6167837.25, x3: 470363.91, y3: 6169100.00, x4: 471206.76, y4: 6167837.25, x5: 471206.76, y5: 6167837.25, x6: 470995.70, y6: 6167120.36	7,38	Etablering af okkeranlæg, Mindre strækingsbaserede restaureringer
o5043_x	Kommune(r): Billund  Navn: Uden navn	x1: 505679.22, y1: 6173171.21, x2: 507528.18, y2: 6172301.49, x3: 507528.18, y3: 6172301.49, x4: 507852.27, y4: 6172406.94, x5: 507528.18, y5: 6172301.49, x6: 508713.73, y6: 6171941.47	3,84	Fjernelse af fysiske spærringer
o5046	Kommune(r): Varde  Navn: Uden navn	x1: 471426.19, y1: 6172362.23, x2: 473147.01, y2: 6171247.73, x3: 471432.51, y3: 6172651.20, x4: 471426.19, y4: 6172362.23, x5: 471033.71, y5: 6172704.72, x6: 471426.19, y6: 6172362.23	4,09	Mindre strækingsbaserede restaureringer
o5047	Kommune(r): Vejle  Navn: Rue Bæk	x1: 528146.87, y1: 6172177.41, x2: 527536.42, y2: 6172705.84	0,94	Mindre strækingsbaserede restaureringer, Genslyngning

o5048	Kommune(r): Hedensted  Navn: Uden navn	x1: 555125.70, y1: 6172750.81, x2: 555961.02, y2: 6171730.55	1,45	Mindre strækingsbaserede restaureringer, Genslyngning
o5071	Kommune(r): Hedensted  Navn: Uden navn	x1: 557827.46, y1: 6173576.43, x2: 558523.73, y2: 6172371.76	1,72	Genslyngning
o5073	Kommune(r): Hedensted  Navn: Grund Bæk	x1: 547980.72, y1: 6172561.25, x2: 547542.33, y2: 6173588.77	1,32	Genslyngning, Mindre strækingsbaserede restaureringer
o5079_x	Kommune(r): Billund  Navn: Uden navn	x1: 492344.47, y1: 6173387.72, x2: 495562.08, y2: 6173426.65	3,62	Etablering af sandfang
o5083_x	Kommune(r): Varde  Navn: Stokbæk	x1: 468239.20, y1: 6173342.42, x2: 470991.09, y2: 6173893.93, x3: 471112.81, y3: 6173951.25, x4: 471503.70, y4: 6174073.38	3,83	Mindre strækingsbaserede restaureringer
o5089_x	Kommune(r): Vejle  Navn: Jennum Bæk	x1: 527773.50, y1: 6174269.35, x2: 528299.37, y2: 6173474.88, x3: 527470.45, y3: 6174247.20, x4: 527719.38, y4: 6174264.14, x5: 527749.86, y5: 6174230.33, x6: 527806.96, y6: 6174190.35	1,36	Mindre strækingsbaserede restaureringer
o5105	Kommune(r): Hedensted  Navn: Hellebjerg Møllebæk	x1: 562405.82, y1: 6174795.31, x2: 562817.84, y2: 6175202.50	0,62	Mindre strækingsbaserede restaureringer
o5112_b	Kommune(r): Hedensted  Navn: Sparrebæk	x1: 548892.46, y1: 6175601.99, x2: 546229.18, y2: 6174351.99	3,39	Genslyngning
o5127_x	Kommune(r): Vejle  Navn: Lille Høgsholt Bæk	x1: 530916.99, y1: 6176033.67, x2: 530232.56, y2: 6174556.64	1,93	Fjernelse af fysiske spærringer
o5131	Kommune(r): Hedensted  Navn: Vandløb fra Breth	x1: 556650.90, y1: 6176145.02, x2: 555353.95, y2: 6175522.58, x3: 554989.37, y3: 6176114.32, x4: 555353.95, y4: 6175522.58, x5: 555353.95, y5: 6175522.58,	3,18	Genslyngning, Mindre strækingsbaserede restaureringer

		x6: 554977.65, y6: 6175127.54		
o5153	Kommune(r): Varde  Navn: Refsgård-Allerslev Bæk	x1: 459262.41, y1: 6177314.44, x2: 460974.10, y2: 6177046.83	4,11	Etablering af sandfang, Etablering af okkeranlæg, Mindre strækingsbaserede restaureringer
o5155_x	Kommune(r): Hedensted  Navn: Tilløb til Bregnballe Bæk	x1: 544541.16, y1: 6178217.47, x2: 545112.07, y2: 6177785.15	0,81	Genslyngning
o5170	Kommune(r): Vejle  Navn: Skovdallund Mølle Bæk	x1: 526619.40, y1: 6178070.48, x2: 526484.48, y2: 6176937.89	1,56	Mindre strækingsbaserede restaureringer, Genslyngning
o5195	Kommune(r): Vejle  Navn: TØSBY BÆK	x1: 519323.05, y1: 6178664.09, x2: 521140.04, y2: 6178668.05	2,3	Genslyngning
o5224_x	Kommune(r): Hedensted  Navn: Rohden Å	x1: 552847.25, y1: 6177595.24, x2: 552656.76, y2: 6179696.94, x3: 553845.20, y3: 6177500.62, x4: 553896.93, y4: 6178325.38, x5: 554805.95, y5: 6178102.98, x6: 553896.93, y6: 6178325.38, x7: 552205.43, y7: 6178155.68, x8: 552194.01, y8: 6179957.08, x9: 553896.93, y9: 6178325.38, x10: 552656.76, y10: 6179696.94, x11: 552656.76, y11: 6179696.94, x12: 552194.01, y12: 6179957.08, x13: 552194.01, y13: 6179957.08, x14: 551787.20, y14: 6180234.32	9,64	Genslyngning, Mindre strækingsbaserede restaureringer
o5226	Kommune(r): Hedensted  Navn: Tilløb til Rohden Å	x1: 550582.40, y1: 6178603.19, x2: 550893.09, y2: 6179400.13, x3: 551438.87, y3: 6178952.53, x4: 550893.09, y4: 6179400.13, x5: 550893.09, y5: 6179400.13, x6: 550968.18, y6: 6179903.66, x7: 551082.58, y7: 6179452.14,	3,01	Mindre strækingsbaserede restaureringer

		x8: 550968.18, y8: 6179903.66, x9: 550968.18, y9: 6179903.66, x10: 550948.05, y10: 6180026.26		
o5240	Kommune(r): Hedensted  Navn: Tilløb til Rohden Å fra Engl	x1: 550943.72, y1: 6180989.98, x2: 551056.74, y2: 6180067.64	1,05	Mindre strækingsbaserede restaureringer
o5242	Kommune(r): Hedensted  Navn: Dalby Bæk	x1: 546386.41, y1: 6181054.84, x2: 546332.85, y2: 6178841.93	3,14	Genslyngning, Mindre strækingsbaserede restaureringer, Fjernelse af fysiske spærringer
o5247	Kommune(r): Hedensted  Navn: Rårup Å	x1: 557309.43, y1: 6181169.14, x2: 560698.58, y2: 6180285.72	3,99	Genslyngning, Mindre strækingsbaserede restaureringer
o5254	Kommune(r): Vejle  Navn: SMIDSTRUP BÆK	x1: 517584.80, y1: 6181214.42, x2: 517415.83, y2: 6181781.08	0,7	Mindre strækingsbaserede restaureringer
o5263	Kommune(r): Vejle  Navn: LINDEBALLE BÆK	x1: 514043.19, y1: 6182241.35, x2: 513982.13, y2: 6181185.99, x3: 513982.13, y3: 6181185.99, x4: 513893.51, y4: 6181055.46, x5: 514177.06, y5: 6180887.56, x6: 513982.13, y6: 6181185.99	1,71	Mindre strækingsbaserede restaureringer, Genslyngning
o5268_x	Kommune(r): Varde  Navn: Hjedding bæk	x1: 473836.89, y1: 6180933.13, x2: 475195.56, y2: 6182332.59, x3: 475563.94, y3: 6180532.10, x4: 475195.56, y4: 6182332.59, x5: 476080.39, y5: 6183616.27, x6: 475195.56, y6: 6182332.59	6,14	Fjernelse af fysiske spærringer
o5279	Kommune(r): Hedensted  Navn: Sønder Aldum Bæk	x1: 549354.53, y1: 6182534.03, x2: 549395.41, y2: 6180349.64	2,39	Mindre strækingsbaserede restaureringer
o5296	Kommune(r): Hedensted  Navn: Øster Snede Bæk	x1: 540573.87, y1: 6183584.67, x2: 541465.18, y2: 6183523.50	0,96	Mindre strækingsbaserede restaureringer
o5304	Kommune(r): Vejle  Navn: NØRSKOV BÆK	x1: 514410.39, y1: 6183626.64, x2: 514213.85, y2: 6184325.33, x3: 514410.39, y3:	1,26	Mindre strækingsbaserede restaureringer, Genslyngning

		6183626.64, x4: 514311.28, y4: 6183588.92, x5: 514637.34, y5: 6183397.47, x6: 514410.39, y6: 6183626.64		
o5315	Kommune(r): Hedensted  Navn: Ølsted Å	x1: 546371.64, y1: 6185157.63, x2: 547619.02, y2: 6183881.26, x3: 547619.02, y3: 6183881.26, x4: 548232.15, y4: 6184741.37, x5: 546509.35, y5: 6183954.10, x6: 547619.02, y6: 6183881.26, x7: 545884.52, y7: 6183996.22, x8: 546509.35, y8: 6183954.10, x9: 545746.35, y9: 6184890.60, x10: 546371.64, y10: 6185157.63, x11: 546810.09, y11: 6183371.04, x12: 546509.35, y12: 6183954.10, x13: 546223.81, y13: 6185469.31, x14: 546371.64, y14: 6185157.63	8,42	Genslyngning, Mindre strækingsbaserede restaureringer
o5329	Kommune(r): Horsens  Navn: Fiskbæk	x1: 556603.27, y1: 6185947.56, x2: 556838.20, y2: 6186409.58, x3: 556603.27, y3: 6185947.56, x4: 556597.15, y4: 6186099.68, x5: 556106.77, y5: 6185507.42, x6: 556603.27, y6: 6185947.56, x7: 556450.14, y7: 6186040.43, x8: 556597.15, y8: 6186099.68, x9: 556597.15, y9: 6186099.68, x10: 556585.69, y10: 6186200.59	2,24	Fjernelse af fysiske spærringer
o5340	Kommune(r): Billund  Navn: Filskov nordre bæk	x1: 501079.84, y1: 6184903.34, x2: 495856.63, y2: 6187577.31, x3: 501076.68, y3: 6184888.98, x4: 501079.84, y4: 6184903.34, x5: 501539.38, y5: 6184435.41, x6: 501079.84, y6: 6184903.34	7,1	Mindre strækingsbaserede restaureringer



o5367	Kommune(r): Horsens  Navn: Hatting Bæk	x1: 550219.88, y1: 6186430.35, x2: 548392.07, y2: 6188450.55, x3: 548739.21, y3: 6188264.57, x4: 548392.07, y4: 6188450.55, x5: 548392.07, y5: 6188450.55, x6: 547802.64, y6: 6189290.50	4,99	Mindre strækningbaserede restaureringer
o5371	Kommune(r): Vejle, Hedensted  Navn: Vindelev Bæk	x1: 533236.41, y1: 6182805.14, x2: 532886.11, y2: 6186141.16, x3: 531874.17, y3: 6184418.38, x4: 531784.54, y4: 6185081.47, x5: 531370.45, y5: 6184955.61, x6: 531784.54, y6: 6185081.47, x7: 531784.54, y7: 6185081.47, x8: 531912.24, y8: 6185231.19, x9: 531287.07, y9: 6185093.37, x10: 531912.24, y10: 6185231.19, x11: 531912.24, y11: 6185231.19, x12: 532886.11, y12: 6186141.16, x13: 532886.11, y13: 6186141.16, x14: 531667.00, y14: 6188349.24, x15: 531553.01, y15: 6186752.40, x16: 531383.50, y16: 6187921.43, x17: 529747.36, y17: 6187588.40, x18: 531383.50, y18: 6187921.43, x19: 531383.50, y19: 6187921.43, x20: 531667.00, y20: 6188349.24, x21: 531667.00, y21: 6188349.24, x22: 532229.43, y22: 6189551.46	17	Åbning af rørlagte strækninger
o5380	Kommune(r): Hedensted  Navn: Hesselballe Bæk	x1: 535175.74, y1: 6187243.80, x2: 533414.10, y2: 6190066.55	4,07	Etablering af sandfang
o5403	Kommune(r): Vejle  Navn: TILLØB KARSTOFT Å	x1: 508337.75, y1: 6191076.37, x2: 509614.72, y2: 6191110.91	1,42	Genslyngning

o5427	Kommune(r): Ringkøbing-Skjern  Navn: Knaplund Hulmose Bæk (Torsbæ	x1: 482302.72, y1: 6193350.46, x2: 483336.51, y2: 6193523.98	1,2	Mindre strækingsbaserede restaureringer
o5432	Kommune(r): Hedensted  Navn: Tørring Bæk	x1: 531910.07, y1: 6194094.92, x2: 534537.00, y2: 6191031.96, x3: 531561.70, y3: 6192299.84, x4: 534537.00, y4: 6191031.96, x5: 530572.06, y5: 6192494.56, x6: 531561.70, y6: 6192299.84, x7: 530922.44, y7: 6193758.69, x8: 531561.70, y8: 6192299.84, x9: 534537.00, y9: 6191031.96, x10: 534823.33, y10: 6191203.14	11,99	Genslyngning, Mindre strækingsbaserede restaureringer
o5434	Kommune(r): Horsens  Navn: Vær Bæk	x1: 556763.94, y1: 6194457.24, x2: 555829.73, y2: 6192956.53	2,2	Genslyngning
o5445	Kommune(r): Odder  Navn: Drikkær Bæk	x1: 565763.59, y1: 6194925.71, x2: 566821.50, y2: 6193533.30	2,24	Genslyngning, Etablering af sandfang, Mindre strækingsbaserede restaureringer
o5454	Kommune(r): Odder  Navn: VI. syd for Fensten	x1: 574937.29, y1: 6194196.66, x2: 574504.18, y2: 6195379.61	1,42	Åbning af rørlagte strækninger
o5456	Kommune(r): Horsens  Navn: Fiskebæk	x1: 554680.01, y1: 6195019.45, x2: 554961.56, y2: 6192965.48, x3: 554569.96, y3: 6195188.25, x4: 554680.01, y4: 6195019.45, x5: 554995.95, y5: 6195441.30, x6: 554680.01, y6: 6195019.45	3,16	Genslyngning
o5468	Kommune(r): Odder  Navn: Sondrup Bæk	x1: 566631.34, y1: 6194422.36, x2: 566879.11, y2: 6196018.31	1,96	Genslyngning, Mindre strækingsbaserede restaureringer
o5476	Kommune(r): Horsens  Navn: Vinten Bæk	x1: 546269.70, y1: 6196481.03, x2: 547449.37, y2: 6196586.92, x3: 546605.10, y3: 6196071.11, x4: 547449.37, y4: 6196586.92, x5: 547449.37, y5:	2,68	Fjernelse af fysiske spærringer

		6196586.92, x6: 547523.83, y6: 6196676.58		
o5492	Kommune(r): Ikast-Brande  Navn: Tarp Bæk	x1: 503763.12, y1: 6195994.42, x2: 505351.66, y2: 6196935.78, x3: 505351.66, y3: 6196935.78, x4: 506022.51, y4: 6197836.51, x5: 505131.80, y5: 6197423.33, x6: 505351.66, y6: 6196935.78	3,96	Mindre strækingsbaserede restaureringer
o5507_y	Kommune(r): Odder  Navn: Ladegårds Å	x1: 566241.73, y1: 6198047.76, x2: 569004.76, y2: 6197935.70	4,11	Etablering af sandfang
o5511	Kommune(r): Horsens  Navn: Tilløb til Sig Grøft	x1: 539066.26, y1: 6197422.59, x2: 537603.35, y2: 6198116.77, x3: 536623.13, y3: 6197803.68, x4: 537603.35, y4: 6198116.77, x5: 537603.35, y5: 6198116.77, x6: 537057.10, y6: 6199047.05	4,08	Mindre strækingsbaserede restaureringer
o5521	Kommune(r): Odder  Navn: Spøttrup Bæk	x1: 577503.09, y1: 6199364.27, x2: 578093.36, y2: 6199009.19, x3: 578075.31, y3: 6198820.20, x4: 578118.46, y4: 6198867.39, x5: 578118.46, y5: 6198867.39, x6: 578158.84, y6: 6198910.16, x7: 578118.46, y7: 6198867.39, x8: 577953.47, y8: 6198968.69, x9: 578002.36, y9: 6198975.34, x10: 578093.36, y10: 6199009.19, x11: 578134.76, y11: 6199004.43, x12: 578158.84, y12: 6198910.16, x13: 578134.76, y13: 6199004.43, x14: 578187.53, y14: 6199109.93, x15: 578093.36, y15: 6199009.19, x16: 578134.76, y16: 6199004.43, x17: 578564.91, y17: 6198450.98, x18: 578158.84, y18: 6198910.16	2,61	Genslyngning, Mindre strækingsbaserede restaureringer

o5531	Kommune(r): Herning  Navn: Sig Bæk	x1: 489130.37, y1: 6198537.65, x2: 488394.32, y2: 6199776.82, x3: 488414.98, y3: 6199777.24, x4: 488394.32, y4: 6199776.82, x5: 488062.95, y5: 6199917.80, x6: 488394.32, y6: 6199776.82	2,11	Mindre strækingsbaserede restaureringer
o5584	Kommune(r): Ikast-Brande  Navn: Tilløb til Skjern Å V for Fl	x1: 505515.00, y1: 6203403.27, x2: 504480.10, y2: 6203132.28	1,21	Mindre strækingsbaserede restaureringer
o5601_x	Kommune(r): Horsens  Navn: Sandvad Bæk	x1: 547691.63, y1: 6204237.35, x2: 545917.47, y2: 6204341.16, x3: 544603.84, y3: 6204133.76, x4: 545839.26, y4: 6204394.61, x5: 548509.76, y5: 6204070.84, x6: 547691.63, y6: 6204237.35, x7: 547691.63, y7: 6204237.35, x8: 548635.31, y8: 6204894.80	6,28	Mindre strækingsbaserede restaureringer
o5631	Kommune(r): Ikast-Brande  Navn: Nørhoved Bæk	x1: 522121.42, y1: 6205551.70, x2: 525568.30, y2: 6205032.84	3,98	Mindre strækingsbaserede restaureringer
o5644	Kommune(r): Ikast-Brande  Navn: Frisbæk	x1: 521922.15, y1: 6206073.53, x2: 520397.68, y2: 6205666.71	1,76	Mindre strækingsbaserede restaureringer
o5684	Kommune(r): Herning  Navn: Tilløb fra Hjøllund Mose	x1: 495417.12, y1: 6207636.87, x2: 496288.69, y2: 6207905.87	1,08	Genslyngning, Etablering af sandfang, Mindre strækingsbaserede restaureringer
o5736	Kommune(r): Ringkøbing-Skjern  Navn: Skårup Grøft	x1: 470307.54, y1: 6208266.16, x2: 469506.55, y2: 6209853.96, x3: 469506.55, y3: 6209853.96, x4: 469474.96, y4: 6209844.66, x5: 469612.54, y5: 6209980.19, x6: 469506.55, y6: 6209853.96	2,11	Etablering af okkeranlæg
o5741	Kommune(r): Herning  Navn: Von Å	x1: 490760.06, y1: 6209930.45, x2: 494465.18, y2: 6210262.54	4,41	Etablering af sandfang, Mindre strækingsbaserede restaureringer

o5742	Kommune(r): Ringkøbing-Skjern  Navn: Tilløb til Fiskbækkær Bæk	x1: 478482.48, y1: 6210381.96, x2: 478977.61, y2: 6209816.45	0,89	Mindre strækingsbaserede restaureringer
o5772	Kommune(r): Aarhus  Navn: Møddebro Bæk	x1: 568948.09, y1: 6211529.37, x2: 567255.51, y2: 6211222.24, x3: 568948.09, y3: 6211529.37, x4: 568862.45, y4: 6211854.54, x5: 569293.80, y5: 6211770.66, x6: 568948.09, y6: 6211529.37	2,67	Genslyngning, Mindre strækingsbaserede restaureringer, Åbning af rørlagte strækninger
o5781	Kommune(r): Silkeborg  Navn: Vrads Bæk - Afl. f. Vrads ren	x1: 528000.85, y1: 6211782.50, x2: 528397.48, y2: 6212258.24, x3: 528397.48, y3: 6212258.24, x4: 528426.95, y4: 6212274.43, x5: 527918.06, y5: 6212497.87, x6: 528397.48, y6: 6212258.24	1,48	Fjernelse af fysiske spærringer
o5817	Kommune(r): Silkeborg  Navn: Kongens Holm Bæk - Kongens Ho	x1: 534625.49, y1: 6213065.14, x2: 533890.93, y2: 6213361.98, x3: 534577.61, y3: 6212785.62, x4: 534474.05, y4: 6212834.75, x5: 534577.61, y5: 6212785.62, x6: 534625.49, y6: 6213065.14, x7: 534653.88, y7: 6212751.66, x8: 534577.61, y8: 6212785.62, x9: 534611.64, y9: 6213181.47, x10: 534625.49, y10: 6213065.14, x11: 533890.93, y11: 6213361.98, x12: 533423.23, y12: 6213879.83, x13: 533497.90, y13: 6213378.67, x14: 533890.93, y14: 6213361.98	2,75	Mindre strækingsbaserede restaureringer
o5870	Kommune(r): Skanderborg  Navn: Sommerbæk	x1: 563302.30, y1: 6214806.47, x2: 565986.14, y2: 6216184.84, x3: 563325.21, y3: 6214779.67, x4: 563302.30, y4: 6214806.47, x5: 562749.79, y5: 6214849.36,	4,4	Genslyngning, Etablering af sandfang, Mindre strækingsbaserede restaureringer

		x6: 563302.30, y6: 6214806.47		
o5883	Kommune(r): Aarhus  Navn: Hørret skov bæk	x1: 573968.95, y1: 6215436.88, x2: 573968.95, y2: 6215436.89, x3: 574794.90, y3: 6215452.54, x4: 575029.32, y4: 6215637.36, x5: 574575.17, y5: 6215550.38, x6: 574473.62, y6: 6216210.04, x7: 574342.60, y7: 6216116.85, x8: 574370.28, y8: 6216225.93, x9: 574473.62, y9: 6216210.04, x10: 574474.44, y10: 6216231.15, x11: 574370.28, y11: 6216225.93, x12: 574474.44, y12: 6216231.15, x13: 574474.44, y13: 6216231.15, x14: 574639.53, y14: 6216498.94, x15: 574722.51, y15: 6216263.62, x16: 574473.62, y16: 6216210.04, x17: 574722.51, y17: 6216263.62, x18: 575041.88, y18: 6216496.78, x19: 574722.51, y19: 6216263.62, x20: 574775.58, y20: 6216732.19, x21: 573421.44, y21: 6216284.69, x22: 573725.90, y22: 6215505.39, x23: 574344.26, y23: 6216299.36, x24: 574370.28, y24: 6216225.93, x25: 574424.03, y25: 6216436.45, x26: 574344.26, y26: 6216299.36, x27: 574332.53, y27: 6216556.19, x28: 574344.26, y28: 6216299.36, x29: 574458.14, y29: 6216567.14, x30: 574424.03, y30: 6216436.45, x31: 574539.59, y31: 6216642.93, x32: 574458.14, y32: 6216567.14, x33: 574631.83, y33: 6216668.10, x34: 574424.03, y34:	6,12	Mindre strækingsbaserede restaureringer, Fjernelse af fysiske spærringer, Åbning af rørlagte strækninger

		6216436.45, x35: 574438.60, y35: 6216693.40, x36: 574458.14, y36: 6216567.14, x37: 574557.13, y37: 6214713.33, x38: 575270.61, y38: 6214801.08		
o5883_y	Kommune(r): Aarhus  Navn: Kapelbæk	x1: 573778.97, y1: 6215474.72, x2: 575678.60, y2: 6214894.40, x3: 573725.90, y3: 6215505.39, x4: 573778.97, y4: 6215474.72, x5: 573540.35, y5: 6215511.79, x6: 573778.97, y6: 6215474.72	2,89	Mindre strækingsbaserede restaureringer
o5900	Kommune(r): Ringkøbing-Skjern  Navn: Nørhede Bæk	x1: 462905.58, y1: 6216574.88, x2: 459972.73, y2: 6215757.26, x3: 459972.73, y3: 6215757.26, x4: 459696.50, y4: 6215059.18, x5: 461098.74, y5: 6215393.44, x6: 459972.73, y6: 6215757.26	7,03	Åbning af rørlagte strækninger
o5934	Kommune(r): Skanderborg, Aarhus  Navn: Gungdy Bæk	x1: 565721.82, y1: 6218377.87, x2: 564928.23, y2: 6218071.31	1,06	Mindre strækingsbaserede restaureringer
o5944_a	Kommune(r): Skanderborg  Navn: Gudenå	x1: 545230.54, y1: 6216719.30, x2: 544633.67, y2: 6218708.36	2,27	Fjernelse af fysiske spærringer
o5963	Kommune(r): Herning  Navn: Mølbæk	x1: 493016.54, y1: 6217312.84, x2: 492190.73, y2: 6219576.49	2,6	Etablering af sandfang
o6018	Kommune(r): Silkeborg  Navn: Hulbæk	x1: 534793.08, y1: 6218251.54, x2: 535537.88, y2: 6219224.63, x3: 534534.80, y3: 6218229.98, x4: 534793.08, y4: 6218251.54, x5: 534792.02, y5: 6218182.20, x6: 534793.08, y6: 6218251.54, x7: 535722.91, y7: 6218901.66, x8: 535540.14, y8: 6219171.45, x9: 535466.50, y9: 6218968.75, x10: 535540.14, y10:	4,01	Fjernelse af fysiske spærringer

		6219171.45, x11: 535540.14, y11: 6219171.45, x12: 535537.88, y12: 6219224.63, x13: 535537.88, y13: 6219224.63, x14: 535864.03, y14: 6219815.52, x15: 536050.81, y15: 6219729.16, x16: 535864.03, y16: 6219815.52, x17: 535864.03, y17: 6219815.52, x18: 535955.44, y18: 6220228.94		
o6054	Kommune(r): Silkeborg, Skanderborg  Navn: Kærsmølle Bæk - Anbjerg Bæ	x1: 545241.09, y1: 6220709.91, x2: 544810.57, y2: 6220195.41, x3: 544733.76, y3: 6220878.02, x4: 545241.09, y4: 6220709.91, x5: 545349.28, y5: 6220919.77, x6: 545241.09, y6: 6220709.91, x7: 545349.28, y7: 6220919.77, x8: 545470.90, y8: 6221060.63, x9: 545563.46, y9: 6220964.52, x10: 545470.90, y10: 6221060.63, x11: 545470.90, y11: 6221060.63, x12: 545625.69, y12: 6221173.30, x13: 545746.48, y13: 6221087.03, x14: 545625.69, y14: 6221173.30, x15: 545625.69, y15: 6221173.30, x16: 546211.23, y16: 6221463.56, x17: 545217.08, y17: 6221606.10, x18: 545349.28, y18: 6220919.77	4,56	Mindre strækingsbaserede restaureringer
o6058_a	Kommune(r): Ringkøbing-Skjern  Navn: Kildsig Grøft	x1: 467469.88, y1: 6221580.64, x2: 468145.98, y2: 6218352.81	3,82	Mindre strækingsbaserede restaureringer
o6058_b	Kommune(r): Ringkøbing-Skjern  Navn: Tilløb til Kildsig- Røjkum B	x1: 468403.97, y1: 6217390.12, x2: 467819.19, y2: 6217344.36, x3: 467819.19, y3: 6217344.36, x4: 468142.79, y4: 6216952.27, x5: 466961.45, y5: 6217590.06,	4,36	Mindre strækingsbaserede restaureringer



		x6: 467739.26, y6: 6217951.97, x7: 468752.17, y7: 6217728.49, x8: 467739.26, y8: 6217951.97, x9: 467739.26, y9: 6217951.97, x10: 467819.19, y10: 6217344.36		
o6067	Kommune(r): Ringkøbing-Skjern  Navn: Odderbæk	x1: 466529.94, y1: 6218974.61, x2: 465582.76, y2: 6221929.72	3,58	Mindre strækingsbaserede restaureringer
o6080	Kommune(r): Herning, Ringkøbing-Skjern  Navn: Sigbæk	x1: 477686.78, y1: 6220026.71, x2: 480443.42, y2: 6222338.86	4,18	Etablering af sandfang, Mindre strækingsbaserede restaureringer
o6094_x	Kommune(r): Ringkøbing-Skjern  Navn: Bæk N for Muldbjerg	x1: 466475.50, y1: 6221991.80, x2: 467928.71, y2: 6222775.67, x3: 466786.86, y3: 6222622.39, x4: 467343.32, y4: 6223806.64	3,75	Mindre strækingsbaserede restaureringer
o6101	Kommune(r): Herning  Navn: Bæk N for Trøstrup Mark	x1: 486614.44, y1: 6222851.90, x2: 485481.69, y2: 6223326.72	1,31	Mindre strækingsbaserede restaureringer
o6108	Kommune(r): Silkeborg  Navn: Sandemandsbæk	x1: 531688.52, y1: 6223315.95, x2: 530814.37, y2: 6223630.33, x3: 530730.32, y3: 6223518.62, x4: 530779.00, y4: 6223586.01, x5: 530779.00, y5: 6223586.01, x6: 530814.37, y6: 6223630.33, x7: 530642.95, y7: 6223614.15, x8: 530779.00, y8: 6223586.01, x9: 530814.37, y9: 6223630.33, x10: 530356.89, y10: 6223962.99	2,18	Mindre strækingsbaserede restaureringer
o6110_a	Kommune(r): Herning  Navn: Skibbild Sønderbæk/Fonvad B	x1: 491553.01, y1: 6222906.24, x2: 490801.32, y2: 6223880.89, x3: 491178.39, y3: 6221777.83, x4: 491553.01, y4: 6222906.24, x5: 491336.35, y5: 6222918.91, x6: 491553.01, y6: 6222906.24	3,75	Genslyngning, Mindre strækingsbaserede restaureringer

o6110_b	Kommune(r): Herning  Navn: Skibbild Sønderbæk	x1: 492443.16, y1: 6225003.83, x2: 491756.28, y2: 6223916.69	1,79	Mindre strækingsbaserede restaureringer
o6130_y	Kommune(r): Herning  Navn: Lækmosø Bæk	x1: 489565.33, y1: 6224462.88, x2: 492014.53, y2: 6225519.41	3,07	Mindre strækingsbaserede restaureringer
o6136_x	Kommune(r): Århus  Navn: Holmstrup Bæk	x1: 570328.90, y1: 6225409.55, x2: 569272.08, y2: 6225785.10	1,35	Åbning af rørlagte strækninger
o6138	Kommune(r): Herning  Navn: Bolsvad Bæk	x1: 485006.62, y1: 6225041.16, x2: 480912.99, y2: 6225586.83	4,38	Mindre strækingsbaserede restaureringer
o6142	Kommune(r): Skanderborg, Århus  Navn: Hørslev Bæk	x1: 560267.05, y1: 6224750.52, x2: 559596.88, y2: 6225728.86	1,45	Genslyngning
o6148	Kommune(r): Århus  Navn: Vl. fra Hørslev	x1: 561399.32, y1: 6224791.03, x2: 561449.09, y2: 6225900.68	1,28	Genslyngning, Mindre strækingsbaserede restaureringer
o6157	Kommune(r): Silkeborg  Navn: Skellerup-bækkene	x1: 541692.60, y1: 6226517.10, x2: 541451.67, y2: 6226684.01, x3: 541474.25, y3: 6226704.18, x4: 541256.59, y4: 6226775.83, x5: 541716.48, y5: 6226465.05, x6: 541692.60, y6: 6226517.10, x7: 541842.75, y7: 6226603.86, x8: 541692.60, y8: 6226517.10	0,81	Fjernelse af fysiske spærringer
o6163	Kommune(r): Århus  Navn: Yderup Bæk	x1: 565792.08, y1: 6227134.72, x2: 564578.42, y2: 6226509.99, x3: 564471.28, y3: 6226507.85, x4: 563501.03, y4: 6226266.02, x5: 564578.42, y5: 6226509.99, x6: 564471.28, y6: 6226507.85, x7: 564578.42, y7: 6226509.99, x8: 564867.61, y8: 6226515.83, x9: 564672.15, y9: 6225991.32, x10: 564471.28, y10: 6226507.85, x11: 565792.08, y11:	4,58	Mindre strækingsbaserede restaureringer

		6227134.72, x12: 565795.42, y12: 6227224.14, x13: 565792.08, y13: 6227134.72, x14: 566498.53, y14: 6227359.10		
o6176	Kommune(r): Skanderborg  Navn: Skørring Bæk	x1: 556211.51, y1: 6227613.18, x2: 556719.05, y2: 6226368.53, x3: 557051.73, y3: 6226001.49, x4: 557389.45, y4: 6225664.97, x5: 557297.62, y5: 6226036.25, x6: 557389.45, y6: 6225664.97, x7: 557062.03, y7: 6226331.43, x8: 557051.73, y8: 6226001.49, x9: 556719.05, y9: 6226368.53, x10: 557051.73, y10: 6226001.49, x11: 556719.05, y11: 6226368.53, x12: 557017.13, y12: 6226457.69, x13: 557389.45, y13: 6225664.97, x14: 557574.47, y14: 6225208.16	4,29	Genslyngning, Mindre strækingsbaserede restaureringer
o6178	Kommune(r): Favrskov, Silkeborg  Navn: Bjørnholt Bæk	x1: 550238.46, y1: 6227557.34, x2: 551607.54, y2: 6226755.67, x3: 552259.39, y3: 6226387.08, x4: 552128.43, y4: 6226477.22, x5: 552128.43, y5: 6226477.22, x6: 551809.96, y6: 6226382.70, x7: 552176.11, y7: 6226609.12, x8: 552128.43, y8: 6226477.22, x9: 551607.54, y9: 6226755.67, x10: 551809.96, y10: 6226382.70, x11: 549737.43, y11: 6227046.37, x12: 549633.36, y12: 6227233.69, x13: 551732.10, y13: 6227078.19, x14: 551607.54, y14: 6226755.67, x15: 549499.90, y15: 6227078.78, x16: 549633.36, y16: 6227233.69, x17: 550310.48, y17: 6227186.33,	6,87	Fjernelse af fysiske spærringer

		x18: 550413.90, y18: 6227375.20, x19: 549633.36, y19: 6227233.69, x20: 550238.46, y20: 6227557.34, x21: 550421.38, y21: 6227355.88, x22: 550413.90, y22: 6227375.20, x23: 550413.90, y23: 6227375.20, x24: 550238.46, y24: 6227557.34, x25: 551809.96, y25: 6226382.70, x26: 552175.97, y26: 6225403.52		
o6199	Kommune(r): Aarhus  Navn: Storkesig Bæk	x1: 562590.72, y1: 6227424.73, x2: 563387.32, y2: 6229066.06, x3: 561714.70, y3: 6227020.29, x4: 562590.72, y4: 6227424.73, x5: 562794.95, y5: 6227458.68, x6: 562590.72, y6: 6227424.73	3,54	Genslyngning, Mindre strækingsbaserede restaureringer
o6209	Kommune(r): Aarhus  Navn: Koldkær Bæk	x1: 571833.51, y1: 6228531.74, x2: 571891.56, y2: 6229717.78	1,82	Mindre strækingsbaserede restaureringer, Genslyngning
o6214	Kommune(r): Herning  Navn: Smalhals Bæk	x1: 474864.24, y1: 6229159.06, x2: 473868.04, y2: 6230153.28	1,67	Mindre strækingsbaserede restaureringer
o6234	Kommune(r): Herning  Navn: Rødding Å	x1: 483362.40, y1: 6229820.04, x2: 480790.12, y2: 6230402.54	4,77	Mindre strækingsbaserede restaureringer
o6235	Kommune(r): Favrskov, Aarhus  Navn: Lilleå	x1: 566265.11, y1: 6230818.45, x2: 563744.91, y2: 6231247.01, x3: 566438.36, y3: 6230193.67, x4: 566430.30, y4: 6230425.36, x5: 566430.30, y5: 6230425.36, x6: 566265.11, y6: 6230818.45, x7: 566015.58, y7: 6230526.71, x8: 566265.11, y8: 6230818.45, x9: 566546.32, y9: 6229443.52, x10: 566430.30, y10: 6230425.36	5,64	Genslyngning, Mindre strækingsbaserede restaureringer
o6240	Kommune(r): Syddjurs	x1: 591832.03, y1: 6232308.37,	1,16	Åbning af rørlagte strækninger

	Navn: Aldershvile Bæk	x2: 591330.79, y2: 6232080.31, x3: 591330.79, y3: 6232080.31, x4: 591241.32, y4: 6232062.08, x5: 591567.01, y5: 6231854.84, x6: 591330.79, y6: 6232080.31		
o6244	Kommune(r): Syddjurs  Navn: Aldershvile Bæk	x1: 593044.01, y1: 6232400.07, x2: 591832.03, y2: 6232308.37	1,28	Etablering af sandfang, Mindre strækingsbaserede restaureringer
o6248	Kommune(r): Aarhus  Navn: Vl. fra Ravnbakke	x1: 573672.26, y1: 6232671.27, x2: 573774.62, y2: 6231737.21	1,28	Mindre strækingsbaserede restaureringer
o6254	Kommune(r): Silkeborg  Navn: Nørbæk	x1: 544801.78, y1: 6233075.24, x2: 545800.11, y2: 6231818.20	2,15	Mindre strækingsbaserede restaureringer
o6261_x	Kommune(r): Herning  Navn: Sønderbæk	x1: 483592.08, y1: 6232452.56, x2: 483473.26, y2: 6233276.02, x3: 483473.26, y3: 6233276.02, x4: 483484.65, y4: 6233372.93, x5: 483225.19, y5: 6233454.24, x6: 483473.26, y6: 6233276.02	2,8	Etablering af sandfang, Mindre strækingsbaserede restaureringer
o6280	Kommune(r): Silkeborg  Navn: Fæbæk	x1: 530677.38, y1: 6233678.04, x2: 530506.49, y2: 6234489.14	1,08	Mindre strækingsbaserede restaureringer
o6282	Kommune(r): Syddjurs  Navn: Vrinner Bæk - Nedre Løb	x1: 592761.31, y1: 6233981.48, x2: 591614.97, y2: 6234666.22	1,4	Åbning af rørlagte strækninger
o6285	Kommune(r): Aarhus  Navn: Skødstrup Bæk	x1: 582101.51, y1: 6234445.96, x2: 581313.73, y2: 6235184.64, x3: 582101.51, y3: 6234445.96, x4: 583254.08, y4: 6234211.84, x5: 581677.18, y5: 6234373.40, x6: 582101.51, y6: 6234445.96	3,33	Mindre strækingsbaserede restaureringer
o6288	Kommune(r): Silkeborg  Navn: Hønholt Bæk	x1: 525315.44, y1: 6232020.72, x2: 528287.80, y2: 6233346.83, x3: 527962.38, y3: 6231280.67, x4: 528287.80, y4:	17,4	Genslyngning, Mindre strækingsbaserede restaureringer

		6233346.83, x5: 529578.82, y5: 6232955.15, x6: 528704.84, y6: 6233472.31, x7: 528924.59, y7: 6233296.20, x8: 528745.75, y8: 6233512.08, x9: 528287.80, y9: 6233346.83, x10: 528649.57, y10: 6233388.04, x11: 528649.57, y11: 6233388.04, x12: 528694.79, y12: 6233121.14, x13: 528649.57, y13: 6233388.04, x14: 528704.84, y14: 6233472.31, x15: 524955.33, y15: 6233404.70, x16: 526139.30, y16: 6233974.02, x17: 528704.84, y17: 6233472.31, x18: 528745.75, y18: 6233512.08, x19: 528745.75, y19: 6233512.08, x20: 528987.69, y20: 6233792.47, x21: 528987.69, y21: 6233792.47, x22: 529963.19, y22: 6234236.23, x23: 526139.30, y23: 6233974.02, x24: 528987.69, y24: 6233792.47, x25: 524444.78, y25: 6234878.59, x26: 526139.30, y26: 6233974.02		
o6310	Kommune(r): Aarhus  Navn: Fuglhøj Bæk	x1: 582390.71, y1: 6235458.51, x2: 583202.66, y2: 6234668.59	1,31	Genslyngning, Åbning af rørlagte strækninger
o6335	Kommune(r): Favrskov  Navn: Dybdal Bæk	x1: 550021.02, y1: 6236250.33, x2: 549886.41, y2: 6234935.29	1,57	Mindre strækingsbaserede restaureringer
o6348_y	Kommune(r): Herning  Navn: Lundby Bæk	x1: 485992.52, y1: 6236619.08, x2: 488238.50, y2: 6237277.25	3,36	Genslyngning, Mindre strækingsbaserede restaureringer
o6373	Kommune(r): Syddjurs  Navn: Ovst Bæk	x1: 595687.83, y1: 6236367.51, x2: 594607.94, y2: 6237508.94, x3: 596066.51, y3: 6236253.89, x4: 595687.83, y4: 6236367.51,	2,85	Genslyngning, Mindre strækingsbaserede restaureringer

		x5: 595755.96, y5: 6236076.24, x6: 595687.83, y6: 6236367.51		
o6382	Kommune(r): Silkeborg  Navn: Blindbæk	x1: 533806.07, y1: 6235590.59, x2: 534297.21, y2: 6237826.68, x3: 534184.15, y3: 6237751.04, x4: 534297.21, y4: 6237826.68, x5: 534297.21, y5: 6237826.68, x6: 534298.43, y6: 6237896.02	2,95	Fjernelse af fysiske spærringer
o6383	Kommune(r): Aarhus  Navn: Spørring Å - Øvre løb	x1: 575151.31, y1: 6237511.34, x2: 573548.12, y2: 6237776.60, x3: 575721.89, y3: 6237230.08, x4: 575151.31, y4: 6237511.34, x5: 575151.54, y5: 6237512.76, x6: 575151.31, y6: 6237511.34	2,71	Mindre strækingsbaserede restaureringer
o6397	Kommune(r): Syddjurs  Navn: Nymølle Bæk - Ø. f. Kejlstr	x1: 597260.24, y1: 6237044.60, x2: 597022.22, y2: 6238273.75, x3: 597078.90, y3: 6236870.84, x4: 597260.24, y4: 6237044.60, x5: 597230.15, y5: 6236744.75, x6: 597260.24, y6: 6237044.60, x7: 597245.72, y7: 6238243.34, x8: 597022.22, y8: 6238273.75, x9: 597022.22, y9: 6238273.75, x10: 596355.10, y10: 6238775.23	3,59	Mindre strækingsbaserede restaureringer, Åbning af rørlagte strækninger
o6416_x	Kommune(r): Silkeborg  Navn: Geddebæk Kjellerup	x1: 524182.65, y1: 6237736.81, x2: 524600.43, y2: 6239560.62, x3: 524942.30, y3: 6236887.80, x4: 524521.15, y4: 6237600.97, x5: 524338.40, y5: 6237157.71, x6: 524521.15, y6: 6237600.97, x7: 524521.15, y7: 6237600.97, x8: 524182.65, y8: 6237736.81, x9: 523539.35, y9: 6236494.37, x10: 524182.65, y10: 6237736.81	6,19	Genslyngning, Mindre strækingsbaserede restaureringer

o6429	Kommune(r): Syddjurs  Navn: Gråske Bæk - Mellemste løb,	x1: 603133.26, y1: 6240058.62, x2: 603653.50, y2: 6239608.64, x3: 603924.11, y3: 6239023.97, x4: 604439.62, y4: 6239486.40, x5: 603640.10, y5: 6239536.35, x6: 603676.30, y6: 6239548.93, x7: 603676.30, y7: 6239548.93, x8: 603924.11, y8: 6239023.97, x9: 603635.31, y9: 6239590.85, x10: 603653.50, y10: 6239608.64, x11: 603653.50, y11: 6239608.64, x12: 603676.30, y12: 6239548.93, x13: 603924.11, y13: 6239023.97, x14: 604113.98, y14: 6238317.51	3,17	Mindre strækingsbaserede restaureringer, Fjernelse af fysiske spærringer
o6447	Kommune(r): Silkeborg  Navn: Naderup Bæk	x1: 538404.15, y1: 6239528.92, x2: 538254.01, y2: 6240447.46, x3: 538083.37, y3: 6239312.15, x4: 538404.15, y4: 6239528.92, x5: 538727.08, y5: 6238935.12, x6: 538404.15, y6: 6239528.92	2,17	Mindre strækingsbaserede restaureringer
o6452	Kommune(r): Favrskov  Navn: Nørreskov Bæk	x1: 564994.44, y1: 6240475.56, x2: 566477.72, y2: 6240442.53	1,73	Fjernelse af fysiske spærringer, Åbning af rørlagte strækninger
o6454	Kommune(r): Silkeborg  Navn: Ans Bæk	x1: 534958.47, y1: 6239541.98, x2: 536014.79, y2: 6240016.35, x3: 536014.79, y3: 6240016.35, x4: 536840.02, y4: 6240751.25, x5: 535436.18, y5: 6240125.86, x6: 536014.79, y6: 6240016.35	3,16	Åbning af rørlagte strækninger
o6493	Kommune(r): Syddjurs  Navn: Knubbro Bæk - Oldagergård-F	x1: 590153.06, y1: 6240368.18, x2: 590524.62, y2: 6240807.41, x3: 590153.06, y3: 6240368.18, x4: 589914.62, y4: 6240484.35, x5: 590427.19, y5: 6240126.06,	1,43	Genslyngning, Mindre strækingsbaserede restaureringer



		x6: 590153.06, y6: 6240368.18		
o6496	Kommune(r): Holstebro  Navn: Gadegårds Bæk	x1: 477306.31, y1: 6241459.53, x2: 477726.02, y2: 6242016.16	0,81	Fjernelse af fysiske spærringer
o6505	Kommune(r): Favrskov  Navn: Astrup Bæk Hvorslev	x1: 547143.16, y1: 6241269.98, x2: 548103.63, y2: 6242266.01	1,6	Mindre strækingsbaserede restaureringer
o6508	Kommune(r): Favrskov  Navn: Hesselbæk	x1: 545277.51, y1: 6242069.33, x2: 543490.94, y2: 6242293.25	1,89	Mindre strækingsbaserede restaureringer, Fjernelse af fysiske spærringer
o6512	Kommune(r): Syddjurs  Navn: Horstvedskov Bæk - Nedre løb	x1: 601224.76, y1: 6242083.51, x2: 600829.45, y2: 6242395.44	0,54	Mindre strækingsbaserede restaureringer
o6515	Kommune(r): Viborg  Navn: Afløb Ormstrup Sø	x1: 537730.41, y1: 6240782.11, x2: 539205.59, y2: 6242515.99	2,59	Mindre strækingsbaserede restaureringer, Fjernelse af fysiske spærringer
o6528	Kommune(r): Holstebro  Navn: Nybo Bæk	x1: 478357.37, y1: 6242386.67, x2: 476966.64, y2: 6242890.78	1,6	Genslyngning, Etablering af sandfang, Mindre strækingsbaserede restaureringer
o6529	Kommune(r): Holstebro  Navn: Bæk ved Simonstrup	x1: 470427.36, y1: 6242437.62, x2: 471553.88, y2: 6242955.39	1,64	Etablering af sandfang, Mindre strækingsbaserede restaureringer
o6539	Kommune(r): Syddjurs  Navn: Melbæk	x1: 594422.91, y1: 6240973.31, x2: 594253.05, y2: 6242057.17, x3: 594067.18, y3: 6241816.05, x4: 594253.05, y4: 6242057.17, x5: 594253.05, y5: 6242057.17, x6: 594427.15, y6: 6243327.99	3,28	Mindre strækingsbaserede restaureringer
o6544	Kommune(r): Syddjurs  Navn: Dibbelbæk	x1: 591852.51, y1: 6242328.09, x2: 593468.24, y2: 6242677.15, x3: 592945.75, y3: 6242281.85, x4: 593468.24, y4: 6242677.15, x5: 593468.24, y5: 6242677.15, x6: 594341.22, y6: 6243545.84	4,29	Mindre strækingsbaserede restaureringer
o6549	Kommune(r): Holstebro	x1: 467983.10, y1: 6243802.67, x2: 466872.06, y2: 6243306.41	1,32	Mindre strækingsbaserede restaureringer, Fjernelse af fysiske spærringer

	Navn: Bæk ved Sønderbæk			
o6560	Kommune(r): Syddjurs  Navn: Hornslet Bæk	x1: 581650.33, y1: 6241926.37, x2: 583059.27, y2: 6244507.77	3,44	Etablering af sandfang, Mindre strækingsbaserede restaureringer
o6562_x	Kommune(r): Holstebro  Navn: Pilkmoose Bæk	x1: 474385.65, y1: 6244040.25, x2: 471865.73, y2: 6242841.70	4,05	Genslyngning, Etablering af sandfang, Mindre strækingsbaserede restaureringer, Fjernelse af fysiske spærringer
o6581	Kommune(r): Herning, Viborg  Navn: Vandløb Over Torp	x1: 507561.04, y1: 6245640.83, x2: 506262.92, y2: 6245580.85	1,46	Mindre strækingsbaserede restaureringer, Etablering af sandfang, Fjernelse af fysiske spærringer
o6588	Kommune(r): Favrskov  Navn: Drostrup Bæk	x1: 570569.61, y1: 6245493.68, x2: 569355.70, y2: 6245973.55	1,44	Åbning af rørlagte strækninger
o6596	Kommune(r): Herning  Navn: Egelund Bæk	x1: 504900.11, y1: 6243771.15, x2: 505930.39, y2: 6246262.13	3,07	Etablering af okkeranlæg, Mindre strækingsbaserede restaureringer
o6603	Kommune(r): Favrskov  Navn: Lerbjerg Bæk	x1: 561082.35, y1: 6246100.59, x2: 560713.96, y2: 6245248.77, x3: 561403.99, y3: 6245915.40, x4: 561082.35, y4: 6246100.59, x5: 560954.53, y5: 6246327.04, x6: 561082.35, y6: 6246100.59, x7: 560954.53, y7: 6246327.04, x8: 560432.05, y8: 6246514.39, x9: 560926.91, y9: 6246474.51, x10: 560954.53, y10: 6246327.04	2,94	Mindre strækingsbaserede restaureringer, Fjernelse af fysiske spærringer
o6605	Kommune(r): Favrskov  Navn: Lopbæk	x1: 557229.30, y1: 6245599.27, x2: 557810.78, y2: 6246537.83	1,29	Fjernelse af fysiske spærringer
o6609	Kommune(r): Viborg  Navn: Kettinghøj Bæk	x1: 539363.49, y1: 6246321.12, x2: 538977.99, y2: 6246712.57, x3: 539472.08, y3: 6246128.85, x4: 539363.49, y4: 6246321.12, x5: 539602.30, y5: 6246370.02, x6: 539363.49, y6: 6246321.12	1,09	Mindre strækingsbaserede restaureringer
o6613	Kommune(r): Favrskov	x1: 563462.31, y1: 6246672.44,	1,25	Mindre strækingsbaserede restaureringer

	Navn: Vissing By Bæk - Nedenfor Vis	x2: 562411.97, y2: 6247121.40		
o6616	Kommune(r): Syddjurs  Navn: Saksvad Bæk	x1: 594347.27, y1: 6245389.06, x2: 592345.47, y2: 6246002.02, x3: 590248.94, y3: 6245264.38, x4: 591349.04, y4: 6245369.64, x5: 591349.04, y5: 6245369.64, x6: 592345.47, y6: 6246002.02, x7: 590522.18, y7: 6244927.22, x8: 591349.04, y8: 6245369.64, x9: 592345.47, y9: 6246002.02, x10: 592944.98, y10: 6246661.86, x11: 593585.23, y11: 6246575.32, x12: 592944.98, y12: 6246661.86, x13: 592944.98, y13: 6246661.86, x14: 593314.99, y14: 6246816.71, x15: 593314.99, y15: 6246816.71, x16: 593584.67, y16: 6246796.08, x17: 593314.99, y17: 6246816.71, x18: 593250.22, y18: 6247130.67	9,36	Åbning af rørlagte strækninger
o6630	Kommune(r): Norddjurs  Navn: Hedemose Grøft - Nedre løb	x1: 607672.26, y1: 6246852.35, x2: 605344.75, y2: 6247122.54, x3: 607310.85, y3: 6246382.22, x4: 607672.26, y4: 6246852.35, x5: 608353.83, y5: 6246865.80, x6: 607672.26, y6: 6246852.35, x7: 605307.43, y7: 6247079.85, x8: 605344.75, y8: 6247122.54, x9: 605344.75, y9: 6247122.54, x10: 603994.04, y10: 6247598.70, x11: 605396.18, y11: 6247166.06, x12: 605344.75, y12: 6247122.54	5,94	Etablering af sandfang, Mindre strækningsbaserede restaureringer
o6631	Kommune(r): Viborg	x1: 505985.20, y1: 6247495.48, x2: 504785.58, y2: 6247720.25	1,3	Fjernelse af fysiske spærringer

	Navn: Agerbæk			
o6632	Kommune(r): Viborg  Navn: Gullev Bæk	x1: 542561.37, y1: 6246599.59, x2: 542069.81, y2: 6247867.61, x3: 543174.13, y3: 6246290.63, x4: 542720.46, y4: 6246554.02, x5: 542720.46, y5: 6246554.02, x6: 542561.37, y6: 6246599.59, x7: 543361.70, y7: 6246574.63, x8: 542720.46, y8: 6246554.02, x9: 542303.97, y9: 6246012.78, x10: 542561.37, y10: 6246599.59	3,72	Mindre strækingsbaserede restaureringer
o6648	Kommune(r): Favrskov  Navn: Vellebæk	x1: 551473.30, y1: 6247199.53, x2: 552708.11, y2: 6248533.30	2,66	Genslyngning, Etablering af sandfang, Mindre strækingsbaserede restaureringer
o6649	Kommune(r): Viborg  Navn: Kilde Gjelbæk	x1: 519621.46, y1: 6247713.55, x2: 520292.47, y2: 6248521.65, x3: 520291.94, y3: 6248446.86, x4: 520292.47, y4: 6248521.65, x5: 520292.47, y5: 6248521.65, x6: 520542.04, y6: 6248582.35	1,49	Genslyngning, Mindre strækingsbaserede restaureringer
o6658	Kommune(r): Holstebro  Navn: Torp Bæk	x1: 470994.74, y1: 6248016.51, x2: 470865.98, y2: 6248760.81	0,94	Genslyngning, Mindre strækingsbaserede restaureringer
o6670	Kommune(r): Viborg  Navn: Bækkelund Bæk	x1: 520505.09, y1: 6249560.72, x2: 521067.30, y2: 6249509.46	0,64	Mindre strækingsbaserede restaureringer
o6681	Kommune(r): Favrskov, Viborg  Navn: Trine Møllebæk	x1: 544997.87, y1: 6249059.43, x2: 544152.22, y2: 6250016.55, x3: 544152.22, y3: 6250016.55, x4: 544685.11, y4: 6250695.06, x5: 544019.78, y5: 6250376.69, x6: 544152.22, y6: 6250016.55	2,8	Genslyngning, Mindre strækingsbaserede restaureringer
o6683	Kommune(r): Viborg  Navn: Tostrup Hede Bæk	x1: 524683.27, y1: 6250140.51, x2: 524517.96, y2: 6251025.07	1,13	Mindre strækingsbaserede restaureringer, Fjernelse af fysiske spærringer

o6691	Kommune(r): Herning, Viborg  Navn: Agerbæk	x1: 499527.17, y1: 6250402.73, x2: 500496.87, y2: 6251344.08	1,43	Etablering af sandfang, Mindre strækingsbaserede restaureringer
o6698	Kommune(r): Syddjurs, Norddjurs, Randers  Navn: Syvveje Bæk	x1: 578375.30, y1: 6250904.94, x2: 577813.68, y2: 6251859.86	1,58	Mindre strækingsbaserede restaureringer
o6703_x	Kommune(r): Holstebro  Navn: Bæk ved Fleng	x1: 484153.93, y1: 6250689.26, x2: 485180.18, y2: 6252627.60	2,95	Åbning af rørlagte strækninger
o6708_x	Kommune(r): Holstebro, Lemvig, Struer  Navn: Falsig Bæk/Falsig Bæk (øvre)	x1: 467052.44, y1: 6250815.86, x2: 469307.47, y2: 6253072.10, x3: 467052.44, y3: 6250815.86, x4: 465066.23, y4: 6249621.49, x5: 469117.40, y5: 6250124.58, x6: 467052.44, y6: 6250815.86	8,98	Genslyngning, Mindre strækingsbaserede restaureringer, Åbning af rørlagte strækninger
o6712	Kommune(r): Syddjurs, Norddjurs  Navn: Kastrup Bæk	x1: 583231.37, y1: 6250879.57, x2: 584571.57, y2: 6251628.64, x3: 583735.11, y3: 6249902.01, x4: 584927.23, y4: 6250083.91, x5: 584927.23, y5: 6250083.91, x6: 584571.57, y6: 6251628.64, x7: 584976.94, y7: 6249877.09, x8: 584927.23, y8: 6250083.91, x9: 584571.57, y9: 6251628.64, x10: 584498.18, y10: 6252613.57	6,46	Fjernelse af fysiske spærringer, Åbning af rørlagte strækninger
o6715	Kommune(r): Syddjurs, Norddjurs  Navn: Holte Bæk	x1: 585614.13, y1: 6251852.06, x2: 587974.77, y2: 6252717.82	2,95	Mindre strækingsbaserede restaureringer
o6716	Kommune(r): Holstebro  Navn: Strømmen	x1: 496797.81, y1: 6251488.65, x2: 495965.98, y2: 6252435.27, x3: 495214.50, y3: 6252115.18, x4: 495965.98, y4: 6252435.27, x5: 495965.98, y5: 6252435.27, x6: 496028.31, y6: 6252871.57	2,93	Genslyngning, Mindre strækingsbaserede restaureringer
o6745	Kommune(r): Viborg	x1: 529365.82, y1: 6254803.24,	0,57	Mindre strækingsbaserede restaureringer

	Navn: Subæk	x2: 529470.73, y2: 6254279.84		
o6747	Kommune(r): Viborg  Navn: Tapdrup Bæk	x1: 530110.17, y1: 6254605.09, x2: 530089.39, y2: 6255146.07	0,6	Mindre strækingsbaserede restaureringer
o6755_x	Kommune(r): Struer  Navn: Hestbæk - Riskjær Bæk	x1: 468950.50, y1: 6255558.17, x2: 472282.15, y2: 6254802.86	3,94	Mindre strækingsbaserede restaureringer
o6761_x	Kommune(r): Viborg  Navn: Gårdsdal Bæk	x1: 521214.08, y1: 6255616.75, x2: 518808.52, y2: 6255658.33	3,09	Fjernelse af fysiske spærringer
o6765	Kommune(r): Norddjurs  Navn: Kni Bæk	x1: 603871.38, y1: 6254624.00, x2: 604777.59, y2: 6255941.74	1,85	Mindre strækingsbaserede restaureringer
o6771	Kommune(r): Randers  Navn: Øster Velling Bæk	x1: 552702.70, y1: 6254934.03, x2: 553070.15, y2: 6256097.40	1,55	Mindre strækingsbaserede restaureringer
o6778	Kommune(r): Viborg  Navn: Skjebæk	x1: 535066.77, y1: 6256207.31, x2: 536073.89, y2: 6255757.61	1,34	Mindre strækingsbaserede restaureringer
o6787	Kommune(r): Holstebro, Viborg  Navn: Trandum Bæk	x1: 498128.42, y1: 6255689.57, x2: 499010.05, y2: 6256676.93	1,99	Genslyngning
o6799	Kommune(r): Struer  Navn: Gimsing - Vejrum Skelgrøft	x1: 476214.76, y1: 6256513.30, x2: 475225.72, y2: 6257224.67	1,42	Mindre strækingsbaserede restaureringer
o6802	Kommune(r): Viborg  Navn: Harrestruplund Grøft	x1: 509754.74, y1: 6257300.88, x2: 510135.52, y2: 6256937.75	0,6	Mindre strækingsbaserede restaureringer, Etablering af sandfang
o6832	Kommune(r): Norddjurs  Navn: Grund Bæk	x1: 579170.74, y1: 6258164.91, x2: 579531.88, y2: 6259069.33	1,14	Mindre strækingsbaserede restaureringer
o6837_c	Kommune(r): Struer  Navn: Bredkær Bæk	x1: 468553.53, y1: 6258104.00, x2: 470821.19, y2: 6259909.93	3,27	Genslyngning
o6839_b	Kommune(r): Viborg  Navn: Lånum Bæk	x1: 506813.59, y1: 6257439.51, x2: 505040.87, y2: 6259889.65	3,58	Fjernelse af fysiske spærringer

o6854	Kommune(r): Holstebro  Navn: Bæk vest for Svenstrup	x1: 489010.75, y1: 6257754.81, x2: 488704.65, y2: 6259292.67, x3: 489010.75, y3: 6257754.81, x4: 489198.23, y4: 6257009.62, x5: 488281.89, y5: 6257158.81, x6: 489010.75, y6: 6257754.81	4,29	Genslyngning
o6856_y	Kommune(r): Lemvig  Navn: Øgendal Bæk	x1: 457215.57, y1: 6256372.84, x2: 456865.00, y2: 6259360.12, x3: 457215.57, y3: 6256372.84, x4: 456832.76, y4: 6256124.45, x5: 457602.35, y5: 6256012.12, x6: 457215.57, y6: 6256372.84	4,44	Mindre strækingsbaserede restaureringer, Genslyngning, Fjernelse af fysiske spærringer
o6876	Kommune(r): Struer  Navn: Vasens Bæk med kildebække	x1: 470993.16, y1: 6258279.30, x2: 470963.25, y2: 6259245.44, x3: 470963.25, y3: 6259245.44, x4: 471931.23, y4: 6258680.06, x5: 470963.25, y5: 6259245.44, x6: 470835.63, y6: 6259834.33	3,41	Genslyngning
o6882	Kommune(r): Randers  Navn: Tjærby Bæk	x1: 567481.47, y1: 6259933.14, x2: 567466.27, y2: 6258706.55	1,66	Mindre strækingsbaserede restaureringer, Åbning af rørlagte strækninger
o6885	Kommune(r): Viborg  Navn: Morild Bæk	x1: 540128.09, y1: 6257967.68, x2: 539980.63, y2: 6260047.01	2,35	Mindre strækingsbaserede restaureringer
o6890	Kommune(r): Randers  Navn: Oks Bæk	x1: 560758.95, y1: 6259643.52, x2: 561454.68, y2: 6260175.97	0,94	Mindre strækingsbaserede restaureringer, Fjernelse af fysiske spærringer
o6908	Kommune(r): Randers  Navn: Skals Å's vestlige løb	x1: 548926.58, y1: 6259868.86, x2: 552170.38, y2: 6260683.40	3,81	Genslyngning
o6950	Kommune(r): Lemvig  Navn: Dybe Å/Sletdalsgrøft	x1: 447415.98, y1: 6262682.15, x2: 448388.37, y2: 6263107.06	3,89	Genslyngning, Mindre strækingsbaserede restaureringer
o6964	Kommune(r): Lemvig  Navn: Bæk ved Rattrup	x1: 463202.29, y1: 6263162.47, x2: 463575.63, y2: 6263684.60	6,7	Genslyngning, Etablering af sandfang, Mindre strækingsbaserede restaureringer

o6965	Kommune(r): Lenvig  Navn: Ramme Å	x1: 451789.15, y1: 6263723.81, x2: 450559.30, y2: 6259815.60	5,08	Genslyngning, Mindre strækingsbaserede restaureringer
o6977	Kommune(r): Norddjurs  Navn: Sortå - Øvre løb, til Hesse	x1: 602596.67, y1: 6264004.24, x2: 601637.74, y2: 6264444.44	1,12	Mindre strækingsbaserede restaureringer
o6993	Kommune(r): Randers  Navn: Lindbjerg Bæk - Øvre løb -	x1: 569044.54, y1: 6263940.44, x2: 569399.78, y2: 6265100.67	1,33	Mindre strækingsbaserede restaureringer
o6995_y	Kommune(r): Skive, Viborg  Navn: Trælsborg Bæk	x1: 509785.58, y1: 6264251.57, x2: 511521.11, y2: 6264663.58, x3: 511652.17, y3: 6264620.60, x4: 511911.96, y4: 6264501.06, x5: 511521.11, y5: 6264663.58, x6: 511586.00, y6: 6264667.26, x7: 510866.00, y7: 6265391.90, x8: 511521.11, y8: 6264663.58	3,5	Fjernelse af fysiske spærringer
o6998_x	Kommune(r): Viborg  Navn: Vorning Møllebæk	x1: 543363.95, y1: 6266092.42, x2: 545820.71, y2: 6264906.43	3,34	Mindre strækingsbaserede restaureringer, Genslyngning, Etablering af sandfang, Fjernelse af fysiske spærringer
o7001	Kommune(r): Struer  Navn: Bæk SV for Humlum	x1: 470826.16, y1: 6265450.89, x2: 471665.30, y2: 6265938.11	0,99	Fjernelse af fysiske spærringer
o7011	Kommune(r): Viborg  Navn: Troldal Bæk	x1: 525558.51, y1: 6263781.98, x2: 524837.96, y2: 6265596.24, x3: 524873.41, y3: 6264061.13, x4: 524455.27, y4: 6265215.04, x5: 524455.27, y5: 6265215.04, x6: 523945.73, y6: 6264745.67, x7: 524837.96, y7: 6265596.24, x8: 524455.27, y8: 6265215.04, x9: 524837.96, y9: 6265596.24, x10: 524754.60, y10: 6266435.98	5,88	Mindre strækingsbaserede restaureringer, Etablering af sandfang
o7012	Kommune(r): Randers  Navn:	x1: 560922.07, y1: 6265906.57, x2: 562952.66, y2: 6266560.14	2,62	Mindre strækingsbaserede restaureringer



	Spentrup-Hastrup Bæk			
o7016_x	Kommune(r): Skive  Navn: Skindersmose Bæk	x1: 513155.25, y1: 6266721.39, x2: 509738.53, y2: 6266574.52	4,39	Fjernelse af fysiske spærringer
o7021	Kommune(r): Randers  Navn: Fårestå Bæk	x1: 560605.12, y1: 6266342.12, x2: 561272.61, y2: 6267189.65	1,32	Mindre strækingsbaserede restaureringer
o7028	Kommune(r): Lemvig  Navn: Grydsbæk	x1: 447447.94, y1: 6268134.97, x2: 449182.70, y2: 6266563.31	3,26	Mindre strækingsbaserede restaureringer
o7030	Kommune(r): Randers, Mariagerfjord  Navn: Fårbæk	x1: 551200.99, y1: 6267654.71, x2: 553526.60, y2: 6268158.13	2,83	Mindre strækingsbaserede restaureringer
o7032	Kommune(r): Struer  Navn: Kirstens Bæk	x1: 472491.20, y1: 6266597.96, x2: 473556.56, y2: 6268456.47	2,33	Restaurering af ådale
o7046	Kommune(r): Randers, Mariagerfjord  Navn: Handest Bæk	x1: 553011.82, y1: 6269823.99, x2: 549746.53, y2: 6268872.18	4,05	Åbning af rørlagte strækninger
o7048_x	Kommune(r): Lemvig  Navn: Nørre Budsgård Bæk	x1: 462883.97, y1: 6268364.88, x2: 463256.77, y2: 6270258.98	2,19	Mindre strækingsbaserede restaureringer, Åbning af rørlagte strækninger
o7052	Kommune(r): Lemvig  Navn: Karbæk med tilløb	x1: 461048.52, y1: 6269356.08, x2: 461169.76, y2: 6270229.89, x3: 461556.05, y3: 6269978.18, x4: 461239.81, y4: 6270394.28, x5: 461145.51, y5: 6270202.79, x6: 460939.33, y6: 6270176.47, x7: 461145.51, y7: 6270202.79, x8: 461099.37, y8: 6270103.46, x9: 461169.76, y9: 6270229.89, x10: 461145.51, y10: 6270202.79, x11: 461169.76, y11: 6270229.89, x12: 461239.81, y12: 6270394.28, x13: 461239.81, y13: 6270394.28,	2,28	Mindre strækingsbaserede restaureringer

		x14: 461215.71, y14: 6270468.45		
o7057	Kommune(r): Randers  Navn: Gassum Bæk	x1: 559447.29, y1: 6270322.74, x2: 560736.39, y2: 6270753.31	1,49	Mindre strækingsbaserede restaureringer
o7063	Kommune(r): Skive  Navn: Felding Bæk	x1: 500735.63, y1: 6269972.39, x2: 499729.99, y2: 6270991.81	4,76	Mindre strækingsbaserede restaureringer, Genslyngning, Etablering af sandfang, Åbning af rørlagte strækninger, Fjernelse af fysiske spærringer
o7069	Kommune(r): Viborg  Navn: Hørup Møllebæk	x1: 529617.74, y1: 6269906.56, x2: 529447.11, y2: 6271706.75	2,02	Mindre strækingsbaserede restaureringer, Etablering af sandfang
o7070	Kommune(r): Skive  Navn: Vinde Bæk	x1: 498635.46, y1: 6271908.80, x2: 499729.99, y2: 6270991.81	1,91	Mindre strækingsbaserede restaureringer, Genslyngning, Etablering af sandfang
o7097_x	Kommune(r): Skive  Navn: Bustrup Bæk	x1: 488525.82, y1: 6271141.55, x2: 489224.06, y2: 6273874.39, x3: 488994.06, y3: 6273354.83, x4: 490471.27, y4: 6274340.03	5,07	Mindre strækingsbaserede restaureringer, Genslyngning, Etablering af sandfang, Etablering af okkeranlæg, Åbning af rørlagte strækninger
o7100_a	Kommune(r): Mariagerfjord  Navn: Kolkær Bæk	x1: 558619.02, y1: 6272220.02, x2: 558817.14, y2: 6272962.17, x3: 558619.02, y3: 6272220.02, x4: 558480.27, y4: 6272005.44, x5: 558555.18, y5: 6272192.07, x6: 558619.02, y6: 6272220.02	1,15	Åbning af rørlagte strækninger
o7107	Kommune(r): Skive  Navn: Hem Bæk	x1: 497693.81, y1: 6273751.91, x2: 497127.63, y2: 6269875.63	5,02	Mindre strækingsbaserede restaureringer, Genslyngning, Etablering af sandfang
o7119_x	Kommune(r): Viborg, Mariagerfjord  Navn: Klejtrup Bæk	x1: 539654.01, y1: 6273744.88, x2: 541427.21, y2: 6274548.07, x3: 539654.01, y3: 6273744.88, x4: 538410.75, y4: 6274342.89, x5: 539700.91, y5: 6273380.55, x6: 539654.01, y6: 6273744.88	4,23	Mindre strækingsbaserede restaureringer
o7134_x	Kommune(r): Viborg  Navn: Strøsand Bæk	x1: 520111.36, y1: 6274974.43, x2: 519171.69, y2: 6275297.59, x3: 520432.67, y3: 6274746.14, x4: 520111.36, y4:	2,98	Mindre strækingsbaserede restaureringer, Etablering af sandfang

		6274974.43, x5: 519817.62, y5: 6273881.50, x6: 520111.36, y6: 6274974.43		
o7137_x	Kommune(r): Skive  Navn: Ejskær Bæk	x1: 498600.07, y1: 6274983.45, x2: 500053.91, y2: 6276986.84	2,73	Åbning af rørlagte strækninger
o7138	Kommune(r): Randers  Navn: Enslev bæk	x1: 570540.71, y1: 6274583.50, x2: 569607.54, y2: 6275598.48, x3: 569567.80, y3: 6275074.57, x4: 569607.54, y4: 6275598.48, x5: 569135.54, y5: 6275306.17, x6: 569607.54, y6: 6275598.48	2,92	Fjernelse af fysiske spærringer
o7155	Kommune(r): Mariagerfjord  Navn: Kirkedal Bæk	x1: 550450.05, y1: 6276737.68, x2: 550529.54, y2: 6277564.82	0,96	Mindre strækingsbaserede restaureringer, Fjernelse af fysiske spærringer
o7170	Kommune(r): Mariagerfjord  Navn: Østerskov bæk	x1: 563335.87, y1: 6278469.36, x2: 564361.84, y2: 6278685.86, x3: 563335.87, y3: 6278469.36, x4: 563154.42, y4: 6278479.72, x5: 563270.26, y5: 6278014.31, x6: 563335.87, y6: 6278469.36, x7: 563154.42, y7: 6278479.72, x8: 562315.39, y8: 6278014.82, x9: 563154.42, y9: 6278479.72, x10: 562730.36, y10: 6278665.99	3,39	Mindre strækingsbaserede restaureringer
o7179	Kommune(r): Mariagerfjord  Navn: Hou Møllebæk	x1: 561451.77, y1: 6279398.53, x2: 562104.24, y2: 6279565.75	0,73	Fjernelse af fysiske spærringer
o7180_x	Kommune(r): Mariagerfjord  Navn: Hodal Bæk	x1: 548251.65, y1: 6277501.02, x2: 549637.61, y2: 6280505.30	4,61	Mindre strækingsbaserede restaureringer, Fjernelse af fysiske spærringer, Åbning af rørlagte strækninger
o7194	Kommune(r): Viborg, Vesthimmerlands  Navn: Kalbæk	x1: 528557.45, y1: 6280051.33, x2: 528540.24, y2: 6280605.79	0,67	Mindre strækingsbaserede restaureringer, Genslygning
o7197	Kommune(r): Rebild	x1: 543530.73, y1: 6280120.27, x2: 543328.97, y2: 6280778.32,	1,73	Mindre strækingsbaserede restaureringer

	Navn: Skærdal Bæk	x3: 542790.32, y3: 6280729.81, x4: 543111.38, y4: 6280786.56, x5: 543328.97, y5: 6280778.32, x6: 543111.38, y6: 6280786.56, x7: 543111.38, y7: 6280786.56, x8: 543328.97, y8: 6280778.32		
o7203	Kommune(r): Mariagerfjord  Navn: Valsgård Bæk	x1: 551804.52, y1: 6280355.39, x2: 552361.21, y2: 6281475.01	1,47	Åbning af rørlagte strækninger
o7220	Kommune(r): Rebild  Navn: Tilløb ved Stenild Højgård	x1: 542611.37, y1: 6282496.30, x2: 542393.23, y2: 6282077.05, x3: 542393.23, y3: 6282077.05, x4: 542356.29, y4: 6282076.23, x5: 542393.23, y5: 6282077.05, x6: 542443.67, y6: 6281892.77	0,77	Mindre strækningbaserede restaureringer
o7225	Kommune(r): Mariagerfjord  Navn: Valsgård Bæk	x1: 552361.21, y1: 6281475.01, x2: 552694.41, y2: 6282757.28	1,41	Mindre strækningbaserede restaureringer, Genslyngning, Åbning af rørlagte strækninger
o7229	Kommune(r): Mariagerfjord  Navn: Uden navn	x1: 571852.62, y1: 6283058.27, x2: 572840.29, y2: 6283171.95	1,11	Genslyngning
o7236_x	Kommune(r): Rebild  Navn: Uden navn	x1: 540344.44, y1: 6283714.74, x2: 538143.44, y2: 6283689.97	2,61	Mindre strækningbaserede restaureringer, Åbning af rørlagte strækninger
o7238	Kommune(r): Mariagerfjord  Navn: Uden navn	x1: 560826.76, y1: 6283586.76, x2: 560418.55, y2: 6283668.17, x3: 560418.55, y3: 6283668.17, x4: 560323.45, y4: 6283673.00, x5: 560418.55, y5: 6283668.17, x6: 560099.56, y6: 6283857.38	1,06	Genslyngning, Mindre strækningbaserede restaureringer, Fjernelse af fysiske spærringer
o7242	Kommune(r): Vesthimmerlands  Navn: Ålestrup Bæk	x1: 531168.07, y1: 6284007.00, x2: 531202.75, y2: 6283094.40	1,02	Genslyngning, Mindre strækningbaserede restaureringer
o7251_x	Kommune(r): Vesthimmerlands  Navn: Hverrestrup Bæk	x1: 533522.42, y1: 6283264.74, x2: 531882.97, y2: 6284472.59	3,11	Mindre strækningbaserede restaureringer

o7252_x	Kommune(r): Vesthimmerlands  Navn: Uden navn	x1: 521040.30, y1: 6284223.26, x2: 520686.48, y2: 6284456.26, x3: 521061.11, y3: 6284220.39, x4: 521282.56, y4: 6283975.39	0,81	Mindre strækingsbaserede restaureringer
o7259	Kommune(r): Vesthimmerlands  Navn: Christineholm Bæk	x1: 521261.57, y1: 6284919.37, x2: 522310.74, y2: 6283912.63	1,57	Mindre strækingsbaserede restaureringer, Genslyngning
o7272	Kommune(r): Mariagerfjord  Navn: Døstrup Bæk	x1: 548385.27, y1: 6285020.59, x2: 549976.31, y2: 6285956.56	2,67	Mindre strækingsbaserede restaureringer
o7276	Kommune(r): Thisted  Navn: Holmgård Mølleå	x1: 463177.31, y1: 6285544.79, x2: 464080.69, y2: 6286333.26, x3: 464080.69, y3: 6286333.26, x4: 464113.62, y4: 6286337.03, x5: 464080.69, y5: 6286333.26, x6: 463996.11, y6: 6287003.54	2,16	Mindre strækingsbaserede restaureringer, Genslyngning, Fjernelse af fysiske spærringer
o7279	Kommune(r): Morsø  Navn: Vittrup Strøm	x1: 486981.42, y1: 6286063.97, x2: 486204.21, y2: 6287120.57	1,37	Genslyngning, Mindre strækingsbaserede restaureringer
o7280_x	Kommune(r): Skive  Navn: Durup-Harre Sogneskelgrøft	x1: 496825.69, y1: 6285874.75, x2: 494493.17, y2: 6287222.16, x3: 496822.54, y3: 6285838.62, x4: 496825.69, y4: 6285874.75, x5: 497038.12, y5: 6285837.17, x6: 496825.69, y6: 6285874.75	3,61	Mindre strækingsbaserede restaureringer, Genslyngning, Etablering af sandfang, Åbning af rørlagte strækninger
o7284	Kommune(r): Mariagerfjord  Navn: Stubberup Bæk	x1: 557800.31, y1: 6286139.28, x2: 558742.13, y2: 6287301.71, x3: 556956.64, y3: 6285433.68, x4: 557800.31, y4: 6286139.28, x5: 556894.10, y5: 6285505.84, x6: 556956.64, y6: 6285433.68, x7: 557800.31, y7: 6286139.28, x8: 557719.19, y8: 6286207.03, x9: 555882.09, y9: 6284479.55, x10: 556956.64, y10: 6285433.68	4,46	Fjernelse af fysiske spærringer

o7290	Kommune(r): Mariagerfjord  Navn: Vive Møllebæk	x1: 563803.45, y1: 6284063.94, x2: 563319.07, y2: 6287681.10	4,58	Mindre strækingsbaserede restaureringer, Genslyngning
o7293	Kommune(r): Thisted  Navn: Dovermølleå	x1: 467381.80, y1: 6287362.89, x2: 465660.23, y2: 6287595.24, x3: 468337.41, y3: 6287364.51, x4: 467381.80, y4: 6287362.89, x5: 466486.66, y5: 6287879.02, x6: 467381.80, y6: 6287362.89	4,52	Fjernelse af fysiske spærringer
o7295	Kommune(r): Thisted  Navn: Gundtoft Å	x1: 460709.18, y1: 6283030.15, x2: 461605.43, y2: 6287984.85, x3: 460621.03, y3: 6282968.43, x4: 460709.18, y4: 6283030.15, x5: 460709.18, y5: 6283030.15, x6: 461105.29, y6: 6285321.05	9,29	Genslyngning, Etablering af sandfang, Mindre strækingsbaserede restaureringer, Fjernelse af fysiske spærringer
o7297	Kommune(r): Morsø  Navn: Tissingvig Nordre Kanal	x1: 479084.86, y1: 6286920.63, x2: 478526.42, y2: 6288240.59, x3: 479084.86, y3: 6286920.63, x4: 478920.27, y4: 6286708.30, x5: 479084.86, y5: 6286920.63, x6: 479617.06, y6: 6287112.50, x7: 479617.06, y7: 6287112.50, x8: 480408.90, y8: 6287060.86, x9: 479617.06, y9: 6287112.50, x10: 479806.41, y10: 6288008.65	4,3	Mindre strækingsbaserede restaureringer
o7298	Kommune(r): Morsø  Navn: Mygdam Å	x1: 482538.10, y1: 6286054.77, x2: 483871.33, y2: 6288413.74	3,01	Mindre strækingsbaserede restaureringer, Genslyngning
o7299	Kommune(r): Vesthimmerlands  Navn: Uden navn	x1: 530723.31, y1: 6287538.99, x2: 530583.50, y2: 6288517.89	1,1	Mindre strækingsbaserede restaureringer
o7303	Kommune(r): Skive  Navn: Durup Bæk	x1: 497986.36, y1: 6286953.24, x2: 497013.02, y2: 6288824.43	2,46	Mindre strækingsbaserede restaureringer, Genslyngning, Etablering af sandfang, Fjernelse af fysiske spærringer, Åbning af rørlagte strækninger
o7308_a	Kommune(r): Mariagerfjord	x1: 569024.35, y1: 6287698.14,	1,43	Fjernelse af fysiske spærringer, Åbning af rørlagte strækninger

	Navn: Uden navn	x2: 568066.11, y2: 6287204.02		
o7309	Kommune(r): Mariagerfjord  Navn: Jernbæk	x1: 559710.50, y1: 6287851.99, x2: 560420.24, y2: 6289313.89	1,81	Mindre strækingsbaserede restaureringer
o7315	Kommune(r): Vesthimmerlands  Navn: Mejlstrup Bæk	x1: 528035.89, y1: 6288185.64, x2: 528193.17, y2: 6289785.02	2,04	Genslyngning, Mindre strækingsbaserede restaureringer
o7326_a	Kommune(r): Rebild, Mariagerfjord  Navn: Hvarre Bæk	x1: 550615.17, y1: 6290532.96, x2: 553584.33, y2: 6287221.09, x3: 550615.17, y3: 6290532.96, x4: 550423.42, y4: 6290557.56, x5: 549557.77, y5: 6289968.85, x6: 550615.17, y6: 6290532.96	8,78	Mindre strækingsbaserede restaureringer, Genslyngning
o7328	Kommune(r): Skive  Navn: Durup Bæk	x1: 496495.91, y1: 6290799.77, x2: 497013.02, y2: 6288824.43	2,4	Mindre strækingsbaserede restaureringer, Genslyngning, Etablering af sandfang, Åbning af rørlagte strækninger, Fjernelse af fysiske spærringer
o7337_x	Kommune(r): Thisted  Navn: Vestervig Å	x1: 459406.99, y1: 6290285.66, x2: 457878.73, y2: 6291560.33	2,82	Genslyngning, Mindre strækingsbaserede restaureringer, Fjernelse af fysiske spærringer
o7340	Kommune(r): Mariagerfjord  Navn: Uden navn	x1: 559942.51, y1: 6291728.45, x2: 558581.40, y2: 6291320.63, x3: 558581.40, y3: 6291320.63, x4: 558451.07, y4: 6291253.75, x5: 558537.07, y5: 6291177.05, x6: 558581.40, y6: 6291320.63	2,41	Mindre strækingsbaserede restaureringer
o7342	Kommune(r): Morsø  Navn: Uden navn	x1: 487809.88, y1: 6292023.89, x2: 488503.33, y2: 6291489.01	1,02	Genslyngning, Mindre strækingsbaserede restaureringer
o7343	Kommune(r): Morsø  Navn: Uden navn	x1: 476260.27, y1: 6291058.61, x2: 477989.41, y2: 6291980.72, x3: 476260.27, y3: 6291058.61, x4: 474878.32, y4: 6292200.05, x5: 476260.27, y5: 6291058.61, x6: 476804.27, y6: 6291063.01, x7: 476804.27, y7: 6291063.01, x8: 477116.69, y8: 6290827.85,	5,79	Genslyngning, Mindre strækingsbaserede restaureringer

		x9: 476804.27, y9: 6291063.01, x10: 477108.36, y10: 6291234.36		
o7344_a	Kommune(r): Rebild  Navn: Simsted Å	x1: 546945.12, y1: 6289925.60, x2: 546644.63, y2: 6288445.27	1,53	Mindre strækingsbaserede restaureringer
o7346	Kommune(r): Rebild  Navn: Lerkenfeld Å	x1: 537300.98, y1: 6290776.30, x2: 537201.98, y2: 6292364.37	1,83	Mindre strækingsbaserede restaureringer
o7351	Kommune(r): Vesthimmerlands  Navn: Røjebæk	x1: 521010.73, y1: 6291421.08, x2: 524670.17, y2: 6292820.48	4,64	Mindre strækingsbaserede restaureringer
o7364	Kommune(r): Rebild  Navn: Kilde Bæk	x1: 544997.74, y1: 6293074.41, x2: 544365.82, y2: 6293547.93, x3: 544365.82, y3: 6293547.93, x4: 544922.86, y4: 6293621.71, x5: 544122.05, y5: 6293662.97, x6: 544365.82, y6: 6293547.93	1,8	Mindre strækingsbaserede restaureringer, Fjernelse af fysiske spærringer
o7366	Kommune(r): Morsø  Navn: Dueholm Å	x1: 487430.46, y1: 6293002.43, x2: 488882.23, y2: 6293649.52	2,65	Genslyngning, Mindre strækingsbaserede restaureringer, Fjernelse af fysiske spærringer
o7373_x	Kommune(r): Mariagerfjord  Navn: Hummelbæk	x1: 555801.07, y1: 6293479.62, x2: 551900.03, y2: 6294324.27	4,92	Restaurering af ådale
o7375	Kommune(r): Morsø  Navn: Tæbring Å	x1: 479389.81, y1: 6294086.35, x2: 478126.49, y2: 6294141.49, x3: 478473.74, y3: 6293884.68, x4: 478126.49, y4: 6294141.49, x5: 476554.65, y5: 6293983.58, x6: 475812.52, y6: 6293042.77, x7: 476554.65, y7: 6293983.58, x8: 476535.86, y8: 6294317.79, x9: 477871.43, y9: 6293993.79, x10: 476554.65, y10: 6293983.58, x11: 477910.49, y11: 6292726.96, x12: 477871.43, y12: 6293993.79, x13: 478126.49, y13: 6294141.49,	6,93	Mindre strækingsbaserede restaureringer, Genslyngning, Fjernelse af fysiske spærringer



		x14: 477871.43, y14: 6293993.79		
o7380	Kommune(r): Rebild  Navn: Vesterkær Grøft	x1: 539814.30, y1: 6293271.45, x2: 539749.39, y2: 6294674.84	1,46	Mindre strækingsbaserede restaureringer
o7390	Kommune(r): Mariagerfjord  Navn: Villestrup Å	x1: 555796.81, y1: 6293967.27, x2: 555467.44, y2: 6295230.21	1,99	Restaurering af ådale
o7392	Kommune(r): Morsø  Navn: Hovmølle Bæk	x1: 479890.79, y1: 6294395.47, x2: 479072.54, y2: 6295313.78	1,39	Mindre strækingsbaserede restaureringer
o7394_x	Kommune(r): Rebild, Mariagerfjord  Navn: Præstebæk	x1: 570599.39, y1: 6293918.03, x2: 575027.58, y2: 6295307.38, x3: 570412.20, y3: 6293429.72, x4: 570599.39, y4: 6293918.03, x5: 570407.17, y5: 6293396.80, x6: 570412.20, y6: 6293429.72, x7: 569515.39, y7: 6294318.91, x8: 570412.20, y8: 6293429.72, x9: 570319.72, y9: 6294798.90, x10: 570599.39, y10: 6293918.03	9,41	Mindre strækingsbaserede restaureringer, Fjernelse af fysiske spærringer
o7395	Kommune(r): Rebild  Navn: Uden navn	x1: 543849.69, y1: 6294104.45, x2: 545192.93, y2: 6294494.24, x3: 545986.08, y3: 6294115.44, x4: 545192.93, y4: 6294494.24, x5: 545192.93, y5: 6294494.24, x6: 545183.00, y6: 6295503.20	3,5	Fjernelse af fysiske spærringer
o7398	Kommune(r): Morsø  Navn: Støjbjerg Å	x1: 482704.38, y1: 6294202.34, x2: 481216.39, y2: 6294344.21	3,75	Mindre strækingsbaserede restaureringer, Genslygning
o7403	Kommune(r): Rebild  Navn: Uden navn	x1: 541751.69, y1: 6295486.12, x2: 541653.62, y2: 6295976.92	0,5	Mindre strækingsbaserede restaureringer
o7409	Kommune(r): Vesthimmerlands, Rebild  Navn: Fuglebæk	x1: 538448.67, y1: 6295520.55, x2: 538978.18, y2: 6296188.20	0,91	Mindre strækingsbaserede restaureringer, Åbning af rørlagte strækninger

o7411	Kommune(r): Rebild  Navn: Uden navn	x1: 564113.17, y1: 6296369.50, x2: 562294.29, y2: 6295466.34	2,82	Genslyngning, Mindre strækingsbaserede restaureringer, Fjernelse af fysiske spærringer
o7412	Kommune(r): Vesthimmerlands  Navn: Uden navn	x1: 521527.00, y1: 6296183.21, x2: 522532.54, y2: 6296394.86	1,13	Mindre strækingsbaserede restaureringer, Genslyngning
o7429	Kommune(r): Rebild  Navn: Uden navn	x1: 544931.01, y1: 6297348.84, x2: 545668.94, y2: 6298336.89, x3: 545181.17, y3: 6297139.20, x4: 544931.01, y4: 6297348.84, x5: 543841.94, y5: 6296682.06, x6: 544931.01, y6: 6297348.84	3,44	Genslyngning, Mindre strækingsbaserede restaureringer
o7449	Kommune(r): Rebild, Aalborg  Navn: Uden navn	x1: 570692.11, y1: 6298451.97, x2: 571534.06, y2: 6298794.11	0,98	Mindre strækingsbaserede restaureringer
o7451	Kommune(r): Vesthimmerlands  Navn: Sillevad Bæk	x1: 534987.60, y1: 6297997.98, x2: 535785.63, y2: 6298838.61, x3: 534778.96, y3: 6297272.12, x4: 534243.34, y4: 6297718.78, x5: 534099.88, y5: 6297686.38, x6: 533464.11, y6: 6297818.48, x7: 534243.34, y7: 6297718.78, x8: 534099.88, y8: 6297686.38, x9: 534243.34, y9: 6297718.78, x10: 534987.60, y10: 6297997.98, x11: 535386.27, y11: 6297909.12, x12: 534987.60, y12: 6297997.98, x13: 534426.59, y13: 6296875.12, x14: 534099.88, y14: 6297686.38	5,43	Mindre strækingsbaserede restaureringer, Genslyngning, Åbning af rørlagte strækninger
o7455	Kommune(r): Rebild  Navn: Uden navn	x1: 544453.21, y1: 6299646.23, x2: 543657.50, y2: 6298350.31	1,58	Mindre strækingsbaserede restaureringer
o7461	Kommune(r): Thisted  Navn: Vandløb I Skyum	x1: 472757.72, y1: 6297255.27, x2: 474635.68, y2: 6299862.38	3,93	Fjernelse af fysiske spærringer, Åbning af rørlagte strækninger
o7475	Kommune(r): Rebild	x1: 568272.24, y1: 6299341.63,	2,63	Fjernelse af fysiske spærringer, Åbning af rørlagte strækninger

	Navn: Haslevgårds Å	x2: 567594.65, y2: 6301522.85		
o7475_a	Kommune(r): Rebild  Navn: Møllebæk	x1: 567594.65, y1: 6301522.85, x2: 566496.20, y2: 6300860.92	1,51	Mindre strækingsbaserede restaureringer, Åbning af rørlagte strækninger
o7477	Kommune(r): Rebild  Navn: Hyldalen Bæk	x1: 541095.26, y1: 6301403.16, x2: 540240.17, y2: 6301577.96	0,98	Mindre strækingsbaserede restaureringer, Fjernelse af fysiske spærringer
o7482	Kommune(r): Vesthimmerlands  Navn: Fælledbæk / Poulholm Bæk	x1: 532467.38, y1: 6300458.23, x2: 531594.89, y2: 6301874.84	1,98	Fjernelse af fysiske spærringer
o7487	Kommune(r): Rebild  Navn: Uden navn	x1: 545724.96, y1: 6299694.19, x2: 544129.38, y2: 6301343.50, x3: 544631.28, y3: 6300820.20, x4: 544129.38, y4: 6301343.50, x5: 542943.00, y5: 6302298.63, x6: 544129.38, y6: 6301343.50	5,52	Mindre strækingsbaserede restaureringer
o7487_a	Kommune(r): Rebild  Navn: Suldrup Sø	x1: 542565.54, y1: 6301446.65, x2: 542987.24, y2: 6302030.41, x3: 543002.91, y3: 6301988.63, x4: 542987.24, y4: 6302030.41, x5: 542987.24, y5: 6302030.41, x6: 542943.00, y6: 6302298.63	1,22	Genslyngning, Mindre strækingsbaserede restaureringer, Åbning af rørlagte strækninger
o7490	Kommune(r): Morsø  Navn: Sundby Bæk	x1: 478508.12, y1: 6302393.20, x2: 479365.97, y2: 6302396.49, x3: 479591.29, y3: 6302346.55, x4: 479365.97, y4: 6302396.49, x5: 479365.97, y5: 6302396.49, x6: 479333.43, y6: 6302838.53	1,65	Mindre strækingsbaserede restaureringer, Genslyngning, Fjernelse af fysiske spærringer
o7492	Kommune(r): Morsø  Navn: Thorup-Skallerup Bæk	x1: 479088.96, y1: 6300911.41, x2: 480593.19, y2: 6302484.75, x3: 478579.34, y3: 6299620.78, x4: 479088.96, y4: 6300911.41, x5: 480040.53, y5: 6299658.65, x6: 478579.34, y6: 6299620.78,	6,7	Mindre strækingsbaserede restaureringer

		x7: 479770.54, y7: 6300768.68, x8: 479088.96, y8: 6300911.41, x9: 478579.34, y9: 6299620.78, x10: 478513.16, y10: 6299528.83		
o7494	Kommune(r): Vesthimmerlands  Navn: Uden navn	x1: 537557.22, y1: 6301484.11, x2: 538226.17, y2: 6302745.98	1,59	Mindre strækingsbaserede restaureringer, Genslyngning
o7503	Kommune(r): Vesthimmerlands  Navn: Uden navn	x1: 533834.74, y1: 6303617.05, x2: 534441.66, y2: 6303575.31	0,63	Mindre strækingsbaserede restaureringer, Genslyngning, Fjernelse af fysiske spærringer
o7508	Kommune(r): Rebild  Navn: Ager Bæk	x1: 565618.98, y1: 6302165.73, x2: 563458.20, y2: 6304032.71	3,27	Mindre strækingsbaserede restaureringer
o7517	Kommune(r): Morsø  Navn: Klitgård Bæk	x1: 481488.65, y1: 6304542.24, x2: 481226.21, y2: 6304937.64	0,56	Mindre strækingsbaserede restaureringer
o7524	Kommune(r): Rebild  Navn: Birkeholm Grøft	x1: 553901.56, y1: 6304025.22, x2: 554048.28, y2: 6305353.17	1,45	Genslyngning, Mindre strækingsbaserede restaureringer
o7526	Kommune(r): Thisted  Navn: Uden navn	x1: 475367.76, y1: 6305329.85, x2: 476632.08, y2: 6305496.29	1,59	Genslyngning, Mindre strækingsbaserede restaureringer
o7535	Kommune(r): Vesthimmerlands  Navn: Ranum Bæk	x1: 514793.54, y1: 6306075.30, x2: 514161.56, y2: 6306436.26, x3: 514161.56, y3: 6306436.26, x4: 513535.52, y4: 6306664.82, x5: 514180.12, y5: 6306611.34, x6: 514161.56, y6: 6306436.26	1,78	Mindre strækingsbaserede restaureringer, Genslyngning
o7541	Kommune(r): Aalborg  Navn: Strebbæk	x1: 576979.61, y1: 6306483.23, x2: 576081.69, y2: 6307192.52	1,24	Mindre strækingsbaserede restaureringer, Åbning af rørlagte strækninger
o7553	Kommune(r): Aalborg  Navn: Uden navn	x1: 561600.11, y1: 6307812.61, x2: 562221.04, y2: 6307145.23	0,99	Mindre strækingsbaserede restaureringer
o7557	Kommune(r): Aalborg  Navn: Uden navn	x1: 535750.98, y1: 6308009.26, x2: 535187.58, y2: 6308297.65	0,89	Mindre strækingsbaserede restaureringer

o7561	Kommune(r): Aalborg  Navn: Flamsted Bæk	x1: 558930.88, y1: 6307351.77, x2: 558629.28, y2: 6308490.77	1,25	Fjernelse af fysiske spærringer
o7562	Kommune(r): Rebild, Aalborg  Navn: Uden navn	x1: 559243.73, y1: 6307321.62, x2: 559229.41, y2: 6308628.88	1,38	Mindre strækingsbaserede restaureringer
o7565	Kommune(r): Aalborg  Navn: Sønderå	x1: 566856.81, y1: 6308336.34, x2: 567963.58, y2: 6308954.64	1,98	Mindre strækingsbaserede restaureringer
o7569	Kommune(r): Aalborg  Navn: Sønderå	x1: 568007.59, y1: 6309757.15, x2: 567963.58, y2: 6308954.64	0,86	Mindre strækingsbaserede restaureringer
o7591	Kommune(r): Thisted  Navn: Tilsted Bæk	x1: 478942.93, y1: 6312281.71, x2: 479802.21, y2: 6311946.73, x3: 478588.15, y3: 6312131.46, x4: 478942.93, y4: 6312281.71, x5: 478942.93, y5: 6312281.71, x6: 478721.91, y6: 6312363.60	1,63	Genslyngning, Mindre strækingsbaserede restaureringer, Åbning af rørlagte strækninger
o7603	Kommune(r): Aalborg  Navn: Uden navn	x1: 532074.58, y1: 6313093.84, x2: 532722.36, y2: 6312663.55	0,99	Mindre strækingsbaserede restaureringer
o7605_x	Kommune(r): Aalborg  Navn: Lundby Bæk	x1: 524696.98, y1: 6312999.41, x2: 525763.81, y2: 6312578.55, x3: 527154.18, y3: 6312008.28, x4: 526305.05, y4: 6312473.22, x5: 525763.81, y5: 6312578.55, x6: 526305.05, y6: 6312473.22, x7: 525763.81, y7: 6312578.55, x8: 526061.66, y8: 6313267.42, x9: 526378.36, y9: 6311340.94, x10: 526305.05, y10: 6312473.22	5,28	Fjernelse af fysiske spærringer
o7608	Kommune(r): Aalborg  Navn: Nørrevad Bæk	x1: 537332.17, y1: 6311992.94, x2: 537011.37, y2: 6313755.13, x3: 537630.73, y3: 6311649.02, x4: 537332.17, y4: 6311992.94, x5: 537108.54, y5: 6311589.02,	2,99	Mindre strækingsbaserede restaureringer, Fjernelse af fysiske spærringer

		x6: 537332.17, y6: 6311992.94		
o7611	Kommune(r): Aalborg  Navn: Vår Å	x1: 528265.11, y1: 6313468.65, x2: 527933.06, y2: 6313938.69, x3: 527933.06, y3: 6313938.69, x4: 527518.33, y4: 6313607.29, x5: 527933.06, y5: 6313938.69, x6: 528012.63, y6: 6314599.17	2,08	Fjernelse af fysiske spærringer
o7623_x	Kommune(r): Aalborg  Navn: Uden navn	x1: 575965.05, y1: 6310956.37, x2: 576445.30, y2: 6315643.49	5,46	Mindre strækingsbaserede restaureringer
o7634	Kommune(r): Aalborg  Navn: Hyllebros Bæk	x1: 576223.36, y1: 6312069.54, x2: 576425.20, y2: 6315940.12	4,03	Mindre strækingsbaserede restaureringer
o7635	Kommune(r): Aalborg  Navn: Kratrende	x1: 529674.59, y1: 6315842.98, x2: 528390.01, y2: 6315976.10	1,36	Mindre strækingsbaserede restaureringer
o7648	Kommune(r): Thisted  Navn: Uden navn	x1: 474105.19, y1: 6316288.58, x2: 473508.90, y2: 6317684.46	1,74	Genslyngning, Mindre strækingsbaserede restaureringer, Fjernelse af fysiske spærringer
o7664	Kommune(r): Aalborg  Navn: Stavns Grøft	x1: 529145.16, y1: 6317252.36, x2: 529126.07, y2: 6319234.72, x3: 529817.28, y3: 6317070.42, x4: 529145.16, y4: 6317252.36, x5: 529285.45, y5: 6316836.87, x6: 529145.16, y6: 6317252.36	3,6	Mindre strækingsbaserede restaureringer
o7672	Kommune(r): Thisted  Navn: Lilleå	x1: 484063.50, y1: 6319034.09, x2: 485054.51, y2: 6320472.60	1,83	Mindre strækingsbaserede restaureringer, Genslyngning
o7694	Kommune(r): Aalborg  Navn: Petzholts Rende	x1: 546279.50, y1: 6320952.31, x2: 547228.32, y2: 6323456.43, x3: 545803.31, y3: 6320531.29, x4: 546279.50, y4: 6320952.31, x5: 547464.98, y5: 6318579.23, x6: 546279.50, y6: 6320952.31	7,28	Mindre strækingsbaserede restaureringer
o7696	Kommune(r): Jammerbugt	x1: 522500.38, y1: 6323064.41, x2: 523294.99, y2:	3,61	Åbning af rørlagte strækninger

	Navn: Haverslev Mølleå	6321955.54, x3: 522500.38, y3: 6323064.41, x4: 522448.15, y4: 6323846.01, x5: 521708.11, y5: 6323077.36, x6: 522500.38, y6: 6323064.41		
o7728	Kommune(r): Jammerbugt  Navn: Uden navn	x1: 518999.12, y1: 6324352.04, x2: 519134.38, y2: 6326722.57, x3: 519812.97, y3: 6326546.03, x4: 519134.38, y4: 6326722.57, x5: 519134.38, y5: 6326722.57, x6: 519211.20, y6: 6326905.18, x7: 519211.20, y7: 6326905.18, x8: 518999.35, y8: 6327672.03, x9: 519211.20, y9: 6326905.18, x10: 520278.06, y10: 6328284.06, x11: 518999.35, y11: 6327672.03, x12: 518986.91, y12: 6327673.00, x13: 518999.35, y13: 6327672.03, x14: 518923.11, y14: 6329479.64	8,8	Etablering af sandfang
o7729	Kommune(r): Jammerbugt  Navn: Slette Å	x1: 522069.83, y1: 6326832.34, x2: 520785.38, y2: 6329586.92, x3: 522337.78, y3: 6326201.78, x4: 522069.83, y4: 6326832.34, x5: 521508.58, y5: 6326988.85, x6: 522069.83, y6: 6326832.34, x7: 520785.38, y7: 6329586.92, x8: 520806.29, y8: 6329644.94, x9: 520785.38, y9: 6329586.92, x10: 520384.94, y10: 6329697.21	6,35	Etablering af sandfang
o7743	Kommune(r): Jammerbugt  Navn: Uden navn	x1: 523511.11, y1: 6328983.64, x2: 525730.26, y2: 6329731.26, x3: 523511.11, y3: 6328983.64, x4: 523726.58, y4: 6329996.23, x5: 523511.11, y5: 6328983.64, x6: 522382.11, y6:	10,89	Etablering af sandfang

		6329820.97, x7: 525730.26, y7: 6329731.26, x8: 526404.81, y8: 6331350.31, x9: 525730.26, y9: 6329731.26, x10: 525013.56, y10: 6330116.52		
o7752	Kommune(r): Jammerbugt  Navn: Uden navn	x1: 521777.35, y1: 6331381.20, x2: 521156.56, y2: 6332472.27	1,49	Mindre strækingsbaserede restaureringer, Åbning af rørlagte strækninger
o7753	Kommune(r): Jammerbugt  Navn: Uden navn	x1: 520217.84, y1: 6331383.69, x2: 521156.56, y2: 6332472.27	1,54	Mindre strækingsbaserede restaureringer
o7758	Kommune(r): Jammerbugt  Navn: Uden navn	x1: 517852.45, y1: 6332406.16, x2: 517007.35, y2: 6333598.41	1,78	Genslyngning
o7778_c	Kommune(r): Brønderslev  Navn: Uden navn	x1: 580537.97, y1: 6337610.77, x2: 582008.76, y2: 6335700.42	2,85	Mindre strækingsbaserede restaureringer, Fjernelse af fysiske spærringer
o7780	Kommune(r): Brønderslev  Navn: Tolstrup Bæk	x1: 573652.56, y1: 6337877.93, x2: 571302.43, y2: 6338218.46	2,65	Mindre strækingsbaserede restaureringer, Fjernelse af fysiske spærringer, Åbning af rørlagte strækninger
o7782	Kommune(r): Brønderslev, Frederikshavn  Navn: Uden navn	x1: 582764.19, y1: 6336672.46, x2: 585531.62, y2: 6336882.50, x3: 586054.30, y3: 6336683.69, x4: 585531.62, y4: 6336882.50, x5: 585531.62, y5: 6336882.50, x6: 585655.73, y6: 6338131.67, x7: 585655.73, y7: 6338131.67, x8: 585743.36, y8: 6338496.29, x9: 585655.73, y9: 6338131.67, x10: 584658.46, y10: 6338485.76	6,54	Etablering af sandfang, Mindre strækingsbaserede restaureringer, Fjernelse af fysiske spærringer
o7802	Kommune(r): Frederikshavn  Navn: Faurholt Bæk	x1: 585941.64, y1: 6342093.33, x2: 587040.17, y2: 6342495.18	1,29	Fjernelse af fysiske spærringer
o7804	Kommune(r): Brønderslev  Navn: Klokkeholm Møllebæk	x1: 570567.39, y1: 6341640.00, x2: 573088.15, y2: 6342455.81	3,44	Mindre strækingsbaserede restaureringer



o7807	Kommune(r): Brønderslev  Navn: Uden navn	x1: 563540.45, y1: 6343075.16, x2: 562162.68, y2: 6341384.49	2,5	Mindre strækingsbaserede restaureringer, Åbning af rørlagte strækninger
o7809_c	Kommune(r): Brønderslev  Navn: Kvisselholt Bæk	x1: 581210.57, y1: 6340574.67, x2: 583653.93, y2: 6343776.96	5,26	Mindre strækingsbaserede restaureringer, Etablering af sandfang, Fjernelse af fysiske spærringer
o7819	Kommune(r): Brønderslev  Navn: Tranget Bæk	x1: 576920.43, y1: 6344337.86, x2: 582033.26, y2: 6345129.83, x3: 576920.43, y3: 6344337.86, x4: 577005.53, y4: 6344278.39, x5: 576547.22, y5: 6344366.98, x6: 576920.43, y6: 6344337.86	6,5	Etablering af sandfang, Mindre strækingsbaserede restaureringer
o7829	Kommune(r): Frederikshavn  Navn: Uden navn	x1: 583548.22, y1: 6344090.67, x2: 586028.18, y2: 6346328.53	3,77	Fjernelse af fysiske spærringer
o7832	Kommune(r): Brønderslev  Navn: Lygtebæk	x1: 555295.70, y1: 6345479.41, x2: 560460.76, y2: 6346789.28	6,38	Mindre strækingsbaserede restaureringer, Etablering af sandfang, Fjernelse af fysiske spærringer
o7852	Kommune(r): Brønderslev  Navn: Uden navn	x1: 569874.90, y1: 6349085.94, x2: 571884.49, y2: 6349189.52, x3: 569874.90, y3: 6349085.94, x4: 569034.50, y4: 6349559.85, x5: 569874.90, y5: 6349085.94, x6: 571148.95, y6: 6349759.49	7,25	Mindre strækingsbaserede restaureringer, Fjernelse af fysiske spærringer
o7859	Kommune(r): Jammerbugt  Navn: Kværnbæk	x1: 541551.51, y1: 6348680.44, x2: 537662.67, y2: 6350421.94	4,89	Mindre strækingsbaserede restaureringer
o7860_a	Kommune(r): Brønderslev, Frederikshavn  Navn: Uden navn	x1: 574302.73, y1: 6346153.10, x2: 576156.42, y2: 6346570.52, x3: 574991.92, y3: 6345549.08, x4: 576156.42, y4: 6346570.52, x5: 576156.42, y5: 6346570.52, x6: 576631.28, y6: 6347095.39	4,51	Fjernelse af fysiske spærringer
o7860_c	Kommune(r): Brønderslev, Frederikshavn	x1: 579361.98, y1: 6347576.22, x2: 577702.24, y2: 6347915.21	1,79	Mindre strækingsbaserede restaureringer, Etablering af sandfang

	Navn: Tøsbæk			
o7863	Kommune(r): Frederikshavn  Navn: Engbæk	x1: 589792.40, y1: 6348984.76, x2: 591566.51, y2: 6349606.65, x3: 589226.43, y3: 6347947.64, x4: 589792.40, y4: 6348984.76, x5: 589556.01, y5: 6349114.40, x6: 589792.40, y6: 6348984.76, x7: 591566.51, y7: 6349606.65, x8: 592391.73, y8: 6349855.20, x9: 591566.51, y9: 6349606.65, x10: 590804.56, y10: 6349859.29, x11: 592386.08, y11: 6349838.33, x12: 592391.73, y12: 6349855.20, x13: 592391.73, y13: 6349855.20, x14: 592785.64, y14: 6350263.40, x15: 592785.64, y15: 6350263.40, x16: 592931.30, y16: 6350144.97, x17: 592785.64, y17: 6350263.40, x18: 592780.46, y18: 6350267.95	7,03	Etablering af sandfang, Mindre strækingsbaserede restaureringer, Fjernelse af fysiske spærringer
o7864	Kommune(r): Brønderslev  Navn: Uden navn	x1: 562757.21, y1: 6351123.31, x2: 561554.73, y2: 6350251.59	1,66	Mindre strækingsbaserede restaureringer, Etablering af sandfang
o7867_x	Kommune(r): Brønderslev  Navn: Uden navn	x1: 550110.08, y1: 6351157.22, x2: 549525.24, y2: 6352905.09	2,19	Mindre strækingsbaserede restaureringer
o7868	Kommune(r): Brønderslev, Frederikshavn  Navn: Nymølle Bæk	x1: 575908.81, y1: 6351453.81, x2: 572829.74, y2: 6350376.30	4,89	Fjernelse af fysiske spærringer
o7870	Kommune(r): Brønderslev  Navn: Thorups Grøft	x1: 554896.23, y1: 6352573.30, x2: 556806.49, y2: 6351126.15	2,72	Mindre strækingsbaserede restaureringer
o7872	Kommune(r): Brønderslev  Navn: Østre Landkanal / Rørbæk	x1: 553324.18, y1: 6352353.30, x2: 550284.60, y2: 6352784.20, x3: 550824.71, y3: 6352009.49, x4: 550284.60, y4: 6352784.20,	7,33	Mindre strækingsbaserede restaureringer, Åbning af rørlagte strækninger

		x5: 550284.60, y5: 6352784.20, x6: 551591.57, y6: 6352032.54		
o7879_a	Kommune(r): Frederikshavn  Navn: Grøndheden Bæk	x1: 586834.98, y1: 6345831.58, x2: 587767.95, y2: 6348739.25	3,85	Mindre strækingsbaserede restaureringer
o7879_b	Kommune(r): Frederikshavn  Navn: Grønheden Å	x1: 587767.95, y1: 6348739.25, x2: 587736.31, y2: 6353853.15, x3: 586367.33, y3: 6347497.86, x4: 586213.01, y4: 6350399.59, x5: 584970.98, y5: 6349733.21, x6: 586213.01, y6: 6350399.59, x7: 586723.44, y7: 6351424.52, x8: 586213.01, y8: 6350399.59	12,27	Genslyngning, Etablering af sandfang, Mindre strækingsbaserede restaureringer
o7879_c	Kommune(r): Frederikshavn  Navn: Risgård Bæk	x1: 586386.01, y1: 6351640.53, x2: 584107.95, y2: 6353793.68	3,65	Åbning af rørlagte strækninger
o7887	Kommune(r): Hjørring  Navn: Uden navn	x1: 547142.12, y1: 6355060.40, x2: 544921.46, y2: 6354055.62	3,24	Mindre strækingsbaserede restaureringer, Fjernelse af fysiske spærringer
o7889	Kommune(r): Brønderslev, Frederikshavn  Navn: Uden navn	x1: 573872.05, y1: 6355572.89, x2: 572586.14, y2: 6353602.49, x3: 572081.67, y3: 6352595.97, x4: 572586.14, y4: 6353602.49, x5: 571569.15, y5: 6353231.87, x6: 570907.54, y6: 6352186.47, x7: 572586.14, y7: 6353602.49, x8: 571569.15, y8: 6353231.87, x9: 571653.61, y9: 6352450.82, x10: 571569.15, y10: 6353231.87	8,09	Fjernelse af fysiske spærringer
o7891	Kommune(r): Jammerbugt  Navn: Munkens Klit	x1: 541926.40, y1: 6355593.33, x2: 540787.10, y2: 6355834.51	1,26	Mindre strækingsbaserede restaureringer
o7893	Kommune(r): Frederikshavn  Navn: Haredal Bæk	x1: 582312.60, y1: 6356246.48, x2: 582805.68, y2: 6355172.97	1,37	Fjernelse af fysiske spærringer

o7910	Kommune(r): Frederikshavn  Navn: Vejlbæk m.fl.	x1: 587732.00, y1: 6355716.23, x2: 583822.88, y2: 6358009.90, x3: 587732.00, y3: 6355716.23, x4: 587392.18, y4: 6356347.58, x5: 588003.88, y5: 6355766.21, x6: 587732.00, y6: 6355716.23, x7: 587392.18, y7: 6356347.58, x8: 585990.08, y8: 6357454.92, x9: 587392.18, y9: 6356347.58, x10: 587444.05, y10: 6357114.64, x11: 587444.05, y11: 6357114.64, x12: 586934.44, y12: 6357890.47, x13: 588215.12, y13: 6357277.72, x14: 587444.05, y14: 6357114.64, x15: 586934.44, y15: 6357890.47, x16: 586812.71, y16: 6358422.28, x17: 586812.71, y17: 6358422.28, x18: 586308.20, y18: 6359284.19, x19: 587780.03, y19: 6358664.87, x20: 586934.44, y20: 6357890.47, x21: 587571.91, y21: 6358973.57, x22: 586812.71, y22: 6358422.28	14,97	Etablering af sandfang, Mindre strækingsbaserede restaureringer
o7917_a	Kommune(r): Hjørring  Navn: Voer Å	x1: 571052.92, y1: 6358633.17, x2: 572340.97, y2: 6360424.31	3,36	Mindre strækingsbaserede restaureringer
o7917_c	Kommune(r): Frederikshavn, Hjørring  Navn: Sogneskelbækken	x1: 574795.01, y1: 6360400.09, x2: 574038.08, y2: 6358759.20	2,43	Mindre strækingsbaserede restaureringer, Fjernelse af fysiske spærringer
o7917_f	Kommune(r): Frederikshavn, Hjørring  Navn: Koldbromølle Bæk	x1: 571717.51, y1: 6355720.71, x2: 572792.80, y2: 6356067.56	1,47	Fjernelse af fysiske spærringer
o7920_a	Kommune(r): Hjørring  Navn: Boller Møllebæk	x1: 566854.72, y1: 6357990.87, x2: 564164.10, y2: 6360687.29	5,26	Mindre strækingsbaserede restaureringer, Fjernelse af fysiske spærringer
o7921_e	Kommune(r): Brønderslev, Hjørring	x1: 552806.31, y1: 6355016.01,	2,12	Mindre strækingsbaserede restaureringer

	Navn: Klostergrøften	x2: 551321.62, y2: 6354747.63, x3: 551321.62, y3: 6354747.63, x4: 551284.83, y4: 6354756.07, x5: 551323.83, y5: 6354746.52, x6: 551321.62, y6: 6354747.63		
o7923	Kommune(r): Hjørring  Navn: Uden navn	x1: 563155.03, y1: 6354542.36, x2: 560159.05, y2: 6356895.50, x3: 560438.92, y3: 6356746.87, x4: 560159.05, y4: 6356895.50, x5: 560159.05, y5: 6356895.50, x6: 560190.46, y6: 6357028.10, x7: 560190.46, y7: 6357028.10, x8: 560493.34, y8: 6357396.29, x9: 560273.47, y9: 6357063.00, x10: 560190.46, y10: 6357028.10	6,93	Mindre strækingsbaserede restaureringer
o7923_b	Kommune(r): Hjørring  Navn: Uden navn	x1: 560312.16, y1: 6359165.76, x2: 559033.42, y2: 6358080.61	2	Mindre strækingsbaserede restaureringer
o7923_d	Kommune(r): Hjørring  Navn: Uden navn	x1: 561115.22, y1: 6354829.86, x2: 560228.42, y2: 6355972.48, x3: 559774.06, y3: 6355234.15, x4: 560228.42, y4: 6355972.48, x5: 560228.42, y5: 6355972.48, x6: 560216.72, y6: 6356097.20	2,58	Mindre strækingsbaserede restaureringer
o7933	Kommune(r): Hjørring  Navn: Amdal	x1: 563980.23, y1: 6364105.83, x2: 563091.31, y2: 6364295.49	1,16	Åbning af rørlagte strækninger
o7934_c	Kommune(r): Frederikshavn  Navn: Selbæk	x1: 587633.45, y1: 6360255.37, x2: 587151.97, y2: 6361267.04, x3: 587494.83, y3: 6359842.29, x4: 587633.45, y4: 6360255.37, x5: 587633.45, y5: 6360255.37, x6: 588307.42, y6: 6360462.21, x7: 588307.42, y7: 6360462.21, x8: 588423.75, y8: 6359904.48,	4,45	Fjernelse af fysiske spærringer

		x9: 588307.42, y9: 6360462.21, x10: 588850.74, y10: 6361129.96		
o7936	Kommune(r): Frederikshavn  Navn: Budde Bæk	x1: 582050.03, y1: 6363987.06, x2: 581393.78, y2: 6364518.21, x3: 581465.74, y3: 6364107.70, x4: 581393.78, y4: 6364518.21, x5: 581393.78, y5: 6364518.21, x6: 581927.69, y6: 6364567.19	2,39	Mindre strækingsbaserede restaureringer, Fjernelse af fysiske spærringer
o7944	Kommune(r): Hjørring  Navn: Sejlstrup Møllebæk	x1: 552319.56, y1: 6366055.34, x2: 554026.88, y2: 6363874.33	3,11	Mindre strækingsbaserede restaureringer
o7945	Kommune(r): Hjørring  Navn: Dalsmølle Bæk	x1: 566797.84, y1: 6364078.15, x2: 565739.03, y2: 6365289.04, x3: 565737.99, y3: 6365279.15, x4: 565739.03, y4: 6365289.04, x5: 565739.03, y5: 6365289.04, x6: 565394.72, y6: 6366172.27	2,8	Mindre strækingsbaserede restaureringer
o7945_c	Kommune(r): Hjørring  Navn: Uden navn	x1: 569259.00, y1: 6363317.33, x2: 567505.25, y2: 6363840.89, x3: 567505.25, y3: 6363840.89, x4: 566797.87, y4: 6364080.84, x5: 568510.45, y5: 6364387.30, x6: 567505.25, y6: 6363840.89	4,25	Mindre strækingsbaserede restaureringer
o7949	Kommune(r): Frederikshavn  Navn: Ravnsholt Bæk	x1: 584453.63, y1: 6366631.49, x2: 584637.70, y2: 6365784.54	0,94	Fjernelse af fysiske spærringer
o7952_b	Kommune(r): Hjørring  Navn: Uden navn	x1: 550842.01, y1: 6362255.18, x2: 547628.35, y2: 6364540.48	5,03	Mindre strækingsbaserede restaureringer
o7954	Kommune(r): Hjørring  Navn: Friskbæk	x1: 557169.78, y1: 6367083.03, x2: 555628.38, y2: 6367190.02, x3: 558007.17, y3: 6366844.44, x4: 557169.78, y4: 6367083.03, x5: 557958.20, y5: 6367270.02, x6: 557169.78, y6: 6367083.03	3,58	Mindre strækingsbaserede restaureringer

o7955_b	Kommune(r): Hjørring  Navn: Stensbæk	x1: 574712.79, y1: 6366366.96, x2: 571601.77, y2: 6367514.72, x3: 575800.32, y3: 6366095.55, x4: 574712.79, y4: 6366366.96, x5: 576177.45, y5: 6364994.84, x6: 574712.79, y6: 6366366.96	7,31	Etablering af sandfang, Mindre strækingsbaserede restaureringer
o7955_e	Kommune(r): Hjørring  Navn: Glimsholt Å	x1: 572149.10, y1: 6365812.82, x2: 571464.62, y2: 6366841.42	1,28	Mindre strækingsbaserede restaureringer
o7965	Kommune(r): Hjørring  Navn: Liver Å	x1: 555294.80, y1: 6368119.29, x2: 558239.70, y2: 6369036.78	3,51	Mindre strækingsbaserede restaureringer
o7972	Kommune(r): Hjørring  Navn: Villerup Bæk	x1: 551198.61, y1: 6368161.42, x2: 553593.22, y2: 6368906.73, x3: 553593.22, y3: 6368906.73, x4: 551237.74, y4: 6369481.07, x5: 555090.90, y5: 6369541.69, x6: 553593.22, y6: 6368906.73	7,39	Etablering af sandfang, Mindre strækingsbaserede restaureringer
o7981	Kommune(r): Hjørring  Navn: Uden navn	x1: 556341.53, y1: 6369766.24, x2: 555151.35, y2: 6370100.94	1,3	Fjernelse af fysiske spærringer
o7982	Kommune(r): Hjørring  Navn: Sønderlev Bæk	x1: 552878.85, y1: 6370145.84, x2: 555105.15, y2: 6369676.79	2,44	Fjernelse af fysiske spærringer
o7991	Kommune(r): Hjørring  Navn: Skårup Møllebæk	x1: 580372.76, y1: 6369655.56, x2: 581337.22, y2: 6370628.25	1,6	Mindre strækingsbaserede restaureringer
o7997	Kommune(r): Hjørring  Navn: Uden navn	x1: 557544.01, y1: 6369676.57, x2: 554912.80, y2: 6371111.75	3,28	Mindre strækingsbaserede restaureringer
o7998	Kommune(r): Frederikshavn  Navn: Kærbæk	x1: 588944.03, y1: 6369888.09, x2: 591056.34, y2: 6371388.22	3,46	Etablering af sandfang, Mindre strækingsbaserede restaureringer
o8001	Kommune(r): Hjørring  Navn: Uden navn	x1: 551134.23, y1: 6370813.61, x2: 553769.71, y2: 6371494.63, x3: 552280.96, y3: 6370586.38, x4: 553769.71, y4:	6,26	Åbning af rørlagte strækninger

		6371494.63, x5: 553769.71, y5: 6371494.63, x6: 554730.17, y6: 6371527.90		
o8005	Kommune(r): Hjørring  Navn: Vellingshøj Bæk	x1: 554582.36, y1: 6372101.12, x2: 558415.48, y2: 6370995.92, x3: 558415.48, y3: 6370995.92, x4: 558669.43, y4: 6371178.79, x5: 558609.27, y5: 6370197.24, x6: 558415.48, y6: 6370995.92	5,65	Mindre strækingsbaserede restaureringer, Etablering af sandfang
o8014	Kommune(r): Hjørring  Navn: Dalsgårde Bæk	x1: 558163.82, y1: 6372290.90, x2: 554533.72, y2: 6373373.94	4,3	Mindre strækingsbaserede restaureringer
o8020	Kommune(r): Hjørring  Navn: Uden navn	x1: 558441.49, y1: 6372947.72, x2: 557618.04, y2: 6374399.57, x3: 557883.56, y3: 6374252.98, x4: 557618.04, y4: 6374399.57, x5: 557618.04, y5: 6374399.57, x6: 557532.18, y6: 6374810.19	2,62	Fjernelse af fysiske spærringer, Åbning af rørlagte strækninger
o8021_b	Kommune(r): Hjørring  Navn: Varbro Å	x1: 564739.16, y1: 6373084.01, x2: 564175.43, y2: 6374670.69, x3: 566091.27, y3: 6372416.74, x4: 564944.40, y4: 6373003.12, x5: 566091.27, y5: 6372416.74, x6: 566163.14, y6: 6372875.00, x7: 567121.85, y7: 6372508.09, x8: 566091.27, y8: 6372416.74, x9: 567764.90, y9: 6372980.69, x10: 567121.85, y10: 6372508.09, x11: 564944.40, y11: 6373003.12, x12: 565390.96, y12: 6373910.87, x13: 564739.16, y13: 6373084.01, x14: 564944.40, y14: 6373003.12, x15: 564739.16, y15: 6373084.01, x16: 564446.62, y16: 6374072.46, x17: 567461.05, y17: 6371751.95,	10,6	Åbning af rørlagte strækninger



		x18: 567121.85, y18: 6372508.09		
o8021_d	Kommune(r): Hjørring  Navn: Uden navn	x1: 561614.51, y1: 6374599.89, x2: 560517.12, y2: 6374200.95, x3: 561614.51, y3: 6374599.89, x4: 561601.32, y4: 6374599.66, x5: 562226.45, y5: 6374829.82, x6: 561614.51, y6: 6374599.89	2,34	Åbning af rørlagte strækninger
o8023	Kommune(r): Hjørring  Navn: Blødegrøft	x1: 572313.40, y1: 6372660.61, x2: 573659.73, y2: 6374959.44, x3: 573811.53, y3: 6374231.05, x4: 573659.73, y4: 6374959.44, x5: 573659.73, y5: 6374959.44, x6: 574255.67, y6: 6376175.59	6,51	Mindre strækingsbaserede restaureringer
o8024	Kommune(r): Hjørring  Navn: Uden navn	x1: 559088.59, y1: 6375283.12, x2: 561729.08, y2: 6375960.96, x3: 559088.59, y3: 6375283.12, x4: 558764.74, y4: 6376622.72, x5: 558719.82, y5: 6375101.28, x6: 559088.59, y6: 6375283.12	6,1	Mindre strækingsbaserede restaureringer, Åbning af rørlagte strækninger
o8026	Kommune(r): Hjørring  Navn: Nejst Bæk	x1: 556772.39, y1: 6376673.71, x2: 554274.29, y2: 6375380.47	4,02	Mindre strækingsbaserede restaureringer
o8032	Kommune(r): Hjørring  Navn: Yksenbæk	x1: 555613.68, y1: 6378815.96, x2: 554035.85, y2: 6379038.37	2,05	Fjernelse af fysiske spærringer
o8044	Kommune(r): Hjørring  Navn: Bovbæk	x1: 566115.08, y1: 6381527.62, x2: 563668.20, y2: 6381749.28, x3: 566115.08, y3: 6381527.62, x4: 566428.53, y4: 6381414.38, x5: 565640.47, y5: 6381924.61, x6: 566115.08, y6: 6381527.62	4,18	Etablering af sandfang, Mindre strækingsbaserede restaureringer
o8046	Kommune(r): Hjørring  Navn: Uden navn	x1: 566937.00, y1: 6382209.11, x2: 567302.93, y2: 6381351.61	0,98	Mindre strækingsbaserede restaureringer
o8047	Kommune(r): Hjørring	x1: 567970.44, y1: 6381696.92,	1,05	Mindre strækingsbaserede restaureringer

	Navn: Uden navn	x2: 567620.71, y2: 6382481.15		
o8062	Kommune(r): Frederikshavn  Navn: Skiverrende	x1: 577299.02, y1: 6386783.98, x2: 576185.59, y2: 6387206.01	1,92	Fjernelse af fysiske spærringer
o8063	Kommune(r): Frederikshavn  Navn: Troldkær Grøft	x1: 583495.88, y1: 6387569.76, x2: 586115.21, y2: 6387069.27	3,63	Fjernelse af fysiske spærringer
o8106	Kommune(r): Sønderborg  Navn: Hundsbjerg Bæk	x1: 535550.94, y1: 6085575.07, x2: 537765.82, y2: 6085385.73	3,2	Mindre strækingsbaserede restaureringer
o8121	Kommune(r): Sønderborg  Navn: Snogbæk	x1: 543658.93, y1: 6089741.14, x2: 547325.73, y2: 6092168.64	5,35	Fjernelse af fysiske spærringer
o8128_b	Kommune(r): Sønderborg, Aabenraa  Navn: Bovrup Bæk	x1: 537487.14, y1: 6092280.76, x2: 540031.55, y2: 6094823.57	4,75	Mindre strækingsbaserede restaureringer
o8128_c	Kommune(r): Sønderborg, Aabenraa  Navn: Blå å	x1: 540031.55, y1: 6094823.57, x2: 540294.25, y2: 6096121.99	1,55	Mindre strækingsbaserede restaureringer
o8141_x	Kommune(r): Aabenraa  Navn: Skadeholt Bæk	x1: 527120.66, y1: 6102226.20, x2: 525488.81, y2: 6102656.09	1,8	Mindre strækingsbaserede restaureringer, Åbning af rørlagte strækninger
o8143	Kommune(r): Sønderborg  Navn: Nordborg Bæk	x1: 546894.72, y1: 6101622.63, x2: 544168.68, y2: 6103216.12	3,33	Genslyngning, Etablering af sandfang
o8146	Kommune(r): Svendborg  Navn: Syltemae Å	x1: 593988.82, y1: 6100490.58, x2: 594305.61, y2: 6103684.11	5,53	Mindre strækingsbaserede restaureringer
o8147_x	Kommune(r): Faaborg-Midtfyn, Svendborg  Navn: Hundstrup Å	x1: 587655.61, y1: 6102956.36, x2: 589045.44, y2: 6104005.62	2,96	Mindre strækingsbaserede restaureringer, Genslyngning
o8149	Kommune(r): Svendborg  Navn: Syltemae Å	x1: 597787.29, y1: 6103895.74, x2: 596763.04, y2: 6104348.97	1,39	Mindre strækingsbaserede restaureringer
o8166	Kommune(r): Aabenraa  Navn: Strygdambæk	x1: 524409.88, y1: 6109064.92, x2: 526951.51, y2: 6106971.70	4,56	Mindre strækingsbaserede restaureringer, Etablering af sandfang

o8171_a	Kommune(r): Faaborg-Midtfyn, Svendborg  Navn: Hundstrup Å	x1: 592196.81, y1: 6108566.67, x2: 593124.86, y2: 6111820.57	5,65	Mindre strækingsbaserede restaureringer
o8171_c	Kommune(r): Svendborg  Navn: Hørup Å	x1: 594285.57, y1: 6108762.16, x2: 592196.81, y2: 6108566.67	2,87	Mindre strækingsbaserede restaureringer
o8172_x	Kommune(r): Svendborg  Navn: Tange Å	x1: 610502.24, y1: 6111625.46, x2: 610743.88, y2: 6112285.68, x3: 610502.24, y3: 6111625.46, x4: 610068.38, y4: 6111378.41, x5: 610333.65, y5: 6111690.96, x6: 610253.90, y6: 6111479.22, x7: 610333.65, y7: 6111690.96, x8: 610502.24, y8: 6111625.46, x9: 610333.65, y9: 6111690.96, x10: 610167.22, y10: 6111787.75	2,16	Mindre strækingsbaserede restaureringer, Fjernelse af fysiske spærringer
o8175_a	Kommune(r): Svendborg  Navn: Stokkebækken	x1: 603278.97, y1: 6113860.91, x2: 602487.61, y2: 6113830.72	1,03	Etablering af sandfang, Mindre strækingsbaserede restaureringer
o8177_b	Kommune(r): Faaborg-Midtfyn  Navn: Hågerup Å	x1: 593760.89, y1: 6114422.69, x2: 592998.48, y2: 6114976.53	1,75	Genslyngning, Mindre strækingsbaserede restaureringer
o8177_c	Kommune(r): Faaborg-Midtfyn  Navn: Kværndrup Å	x1: 594737.25, y1: 6115312.37, x2: 593708.60, y2: 6114790.03	1,46	Mindre strækingsbaserede restaureringer
o8178	Kommune(r): Haderslev  Navn: Hoptrup Å	x1: 528316.18, y1: 6113661.72, x2: 529330.06, y2: 6115078.18, x3: 529330.06, y3: 6115078.18, x4: 529383.03, y4: 6115042.11, x5: 528991.91, y5: 6115235.92, x6: 529330.06, y6: 6115078.18	2,58	Fjernelse af fysiske spærringer
o8179_c	Kommune(r): Faaborg-Midtfyn  Navn: Silke Å (amtsvandløb)	x1: 585962.99, y1: 6112572.69, x2: 584881.90, y2: 6114339.44	3,95	Mindre strækingsbaserede restaureringer
o8182	Kommune(r): Haderslev	x1: 525531.60, y1: 6115920.49,	2,92	Fjernelse af fysiske spærringer

	Navn: Uden navn	x2: 527870.09, y2: 6115022.31		
o8187_b	Kommune(r): Faaborg-Midtfyn  Navn: Kværndrup Å	x1: 597341.08, y1: 6116297.10, x2: 595792.36, y2: 6116439.45	1,91	Mindre strækingsbaserede restaureringer
o8212_d	Kommune(r): Tønder, Esbjerg  Navn: Uden navn	x1: 486981.91, y1: 6121223.92, x2: 482163.65, y2: 6121564.40	5,61	Mindre strækingsbaserede restaureringer, Etablering af sandfang
o8217_b	Kommune(r): Faaborg-Midtfyn  Navn: Sallinge Å	x1: 596511.64, y1: 6122357.90, x2: 596199.13, y2: 6122595.93	0,6	Mindre strækingsbaserede restaureringer
o8220_a	Kommune(r): Assens  Navn: Alenbækken	x1: 570769.60, y1: 6125133.95, x2: 567748.30, y2: 6125209.66	3,48	Mindre strækingsbaserede restaureringer
o8230_b	Kommune(r): Faaborg-Midtfyn  Navn: Vittinge Å	x1: 584223.87, y1: 6122565.15, x2: 580233.00, y2: 6126605.68	7,86	Mindre strækingsbaserede restaureringer
o8233	Kommune(r): Esbjerg  Navn: Uden navn	x1: 477770.15, y1: 6127539.55, x2: 483280.06, y2: 6126506.61	6,45	Mindre strækingsbaserede restaureringer
o8236_h_x	Kommune(r): Haderslev, Tønder  Navn: Uden navn	x1: 517146.20, y1: 6117787.58, x2: 508462.87, y2: 6120717.00	9,75	Mindre strækingsbaserede restaureringer
o8236_i	Kommune(r): Haderslev, Tønder  Navn: Uden navn	x1: 512766.21, y1: 6120779.48, x2: 507145.28, y2: 6121352.08	6,32	Mindre strækingsbaserede restaureringer
o8236_n	Kommune(r): Tønder  Navn: Uden navn	x1: 508197.05, y1: 6116474.09, x2: 501528.50, y2: 6120368.39	10,18	Mindre strækingsbaserede restaureringer
o8241	Kommune(r): Esbjerg  Navn: Uden navn	x1: 491106.64, y1: 6128212.99, x2: 494321.28, y2: 6125309.16, x3: 491106.64, y3: 6128212.99, x4: 490826.10, y4: 6127472.74, x5: 491041.01, y5: 6128471.10, x6: 491106.64, y6: 6128212.99	6,59	Mindre strækingsbaserede restaureringer, Etablering af sandfang
o8246	Kommune(r): Nyborg  Navn: Ørbæk Å	x1: 610976.74, y1: 6129283.77, x2: 608770.13, y2: 6128823.49	2,64	Mindre strækingsbaserede restaureringer
o8253_a	Kommune(r): Faaborg-Midtfyn	x1: 587174.13, y1: 6128129.22,	1,02	Mindre strækingsbaserede restaureringer

	Navn: Lindved Å	x2: 586831.11, y2: 6128765.81		
o8268_a_y	Kommune(r): Vejen  Navn: Uden navn	x1: 508906.79, y1: 6134578.82, x2: 511346.74, y2: 6132436.17	3,5	Mindre strækingsbaserede restaureringer
o8276_b	Kommune(r): Assens  Navn: Holmehave Bæk	x1: 579147.58, y1: 6129155.46, x2: 576287.15, y2: 6128422.68	3,38	Mindre strækingsbaserede restaureringer
o8276_c	Kommune(r): Assens  Navn: Holmehave Bæk	x1: 579147.58, y1: 6129155.46, x2: 581513.85, y2: 6130128.90	3,31	Etablering af sandfang, Mindre strækingsbaserede restaureringer
o8285	Kommune(r): Kolding  Navn: Kærmølle å	x1: 532346.97, y1: 6136909.11, x2: 534396.92, y2: 6137036.40	2,49	Mindre strækingsbaserede restaureringer, Genslyngning, Fjernelse af fysiske spærringer
o8289_a	Kommune(r): Kerteminde, Odense  Navn: Vejrup Å	x1: 596488.00, y1: 6137359.32, x2: 596022.44, y2: 6138179.28	1,01	Mindre strækingsbaserede restaureringer
o8289_b	Kommune(r): Odense  Navn: Fraugde Bæk	x1: 594982.66, y1: 6135111.82, x2: 596488.00, y2: 6137359.32	4,14	Mindre strækingsbaserede restaureringer
o8291_a	Kommune(r): Assens  Navn: Brende Å	x1: 571471.73, y1: 6136812.65, x2: 568913.65, y2: 6137525.06, x3: 572177.14, y3: 6135775.67, x4: 571471.73, y4: 6136812.65, x5: 571661.21, y5: 6136901.38, x6: 571471.73, y6: 6136812.65	4,82	Mindre strækingsbaserede restaureringer, Etablering af sandfang
o8291_c	Kommune(r): Assens  Navn: Brende Å	x1: 568913.65, y1: 6137525.06, x2: 565785.46, y2: 6137522.00	4,33	Genslyngning, Etablering af sandfang, Mindre strækingsbaserede restaureringer
o8292	Kommune(r): Odense  Navn: Lindved Å	x1: 591965.99, y1: 6138672.88, x2: 591021.47, y2: 6137557.54	1,7	Mindre strækingsbaserede restaureringer
o8293_b_x	Kommune(r): Vejen  Navn: Hjortvad Å	x1: 507136.85, y1: 6137743.48, x2: 502207.31, y2: 6135990.95	7,83	Mindre strækingsbaserede restaureringer, Etablering af sandfang
o8293_f	Kommune(r): Esbjerg  Navn: Uden navn	x1: 488438.09, y1: 6135906.79, x2: 488311.93, y2: 6133199.50	2,95	Etablering af okkeranlæg

o8296_a	Kommune(r): Middelfart  Navn: Hybæk	x1: 557568.05, y1: 6139481.64, x2: 555700.35, y2: 6139000.67, x3: 555700.35, y3: 6139000.67, x4: 555465.51, y4: 6139012.52, x5: 555699.32, y5: 6138718.32, x6: 555700.35, y6: 6139000.67	3,05	Mindre strækingsbaserede restaureringer
o8300_d_y	Kommune(r): Haderslev, Kolding  Navn: Uden navn	x1: 523289.53, y1: 6129546.81, x2: 519386.74, y2: 6132102.28	6,01	Mindre strækingsbaserede restaureringer
o8300_g_x	Kommune(r): Haderslev  Navn: Uden navn	x1: 515923.03, y1: 6132445.40, x2: 516837.47, y2: 6135919.62	4,21	Genslyngning, Mindre strækingsbaserede restaureringer
o8300_l	Kommune(r): Haderslev, Vejen  Navn: Uden navn	x1: 515565.49, y1: 6124502.23, x2: 511342.16, y2: 6127126.83	5,89	Mindre strækingsbaserede restaureringer, Fjernelse af fysiske spærringer
o8306_c_x	Kommune(r): Nyborg  Navn: Uden navn	x1: 606407.91, y1: 6139678.61, x2: 605852.41, y2: 6141115.24	2,41	Mindre strækingsbaserede restaureringer, Genslyngning, Åbning af rørlagte strækninger
o8314_x	Kommune(r): Kerteminde, Odense  Navn: Vejrup Å	x1: 594061.15, y1: 6139229.46, x2: 593039.78, y2: 6144691.32	8,66	Mindre strækingsbaserede restaureringer
o8325	Kommune(r): Kolding  Navn: Vonsild Å	x1: 528861.02, y1: 6144085.84, x2: 529683.89, y2: 6145589.51	2,16	Mindre strækingsbaserede restaureringer
o8329_x	Kommune(r): Kerteminde, Odense  Navn: Geels Å	x1: 595895.25, y1: 6144541.99, x2: 594760.67, y2: 6146230.09	2,56	Mindre strækingsbaserede restaureringer
o8330_a	Kommune(r): Middelfart  Navn: Viby Å	x1: 553898.42, y1: 6145869.82, x2: 551417.82, y2: 6145588.34	3,55	Mindre strækingsbaserede restaureringer
o8330_b	Kommune(r): Middelfart  Navn: Viby Å	x1: 555952.01, y1: 6145883.35, x2: 554778.67, y2: 6145908.80, x3: 554823.17, y3: 6145838.05, x4: 554778.67, y4: 6145908.80, x5: 554778.67, y5: 6145908.80, x6: 553898.42, y6: 6145869.82	2,47	Mindre strækingsbaserede restaureringer
o8341_b	Kommune(r): Odense	x1: 585400.86, y1: 6141936.37,	8,4	Mindre strækingsbaserede restaureringer

	Navn: Stavis Å	x2: 579565.63, y2: 6144852.00		
o8343	Kommune(r): Kolding  Navn: Dalby Møllebæk	x1: 532242.92, y1: 6147860.18, x2: 532413.47, y2: 6148716.72	1,15	Mindre strækingsbaserede restaureringer
o8350_y	Kommune(r): Vejen, Kolding  Navn: Åkær Å	x1: 517326.75, y1: 6157579.93, x2: 517616.28, y2: 6156180.50	1,79	Mindre strækingsbaserede restaureringer, Genslyngning
o8351	Kommune(r): Nordfyns  Navn: Lunde Å	x1: 581765.35, y1: 6149709.20, x2: 580368.64, y2: 6151028.11	2,49	Etablering af sandfang, Fjernelse af fysiske spærringer, Åbning af rørlagte strækninger
o8352_a_x	Kommune(r): Kolding  Navn: Seest Mølleå	x1: 529683.89, y1: 6145589.51, x2: 527475.66, y2: 6147960.57	4,31	Genslyngning, Etablering af sandfang, Mindre strækingsbaserede restaureringer
o8353	Kommune(r): Nordfyns  Navn: Stor Å	x1: 572022.34, y1: 6149426.99, x2: 567571.99, y2: 6150079.96	6,63	Mindre strækingsbaserede restaureringer, Etablering af sandfang
o8360_a_x	Kommune(r): Esbjerg  Navn: Uden navn	x1: 464065.72, y1: 6152173.16, x2: 463930.31, y2: 6149537.88, x3: 464065.72, y3: 6152173.16, x4: 464853.41, y4: 6152212.41, x5: 464098.53, y5: 6152418.72, x6: 464065.72, y6: 6152173.16	4,29	Genslyngning, Etablering af okkeranlæg
o8360_b	Kommune(r): Esbjerg  Navn: Spangsbjerg Møllebæk	x1: 463930.31, y1: 6149537.88, x2: 466294.50, y2: 6150020.32	3,11	Mindre strækingsbaserede restaureringer
o8361_y	Kommune(r): Midelfart  Navn: Pavebækken	x1: 560268.26, y1: 6152704.29, x2: 559243.36, y2: 6149063.17	4,17	Mindre strækingsbaserede restaureringer
o8373	Kommune(r): Fredericia, Kolding  Navn: Gudsø Mølleå	x1: 534669.33, y1: 6154210.24, x2: 536403.43, y2: 6154031.41	2,29	Genslyngning
o8375	Kommune(r): Kolding  Navn: Donsråd Å	x1: 529009.90, y1: 6154705.59, x2: 526871.20, y2: 6154985.22	2,79	Genslyngning, Etablering af sandfang, Mindre strækingsbaserede restaureringer
o8379_a	Kommune(r): Vejen  Navn: Uden navn	x1: 511551.89, y1: 6147037.24, x2: 510802.48, y2: 6144994.86	2,37	Genslyngning

o8379_e_x	Kommune(r): Vejen  Navn: Vejen Å	x1: 509438.85, y1: 6151349.73, x2: 509587.14, y2: 6148695.13	4,7	Mindre strækingsbaserede restaureringer, Etablering af sandfang
o8379_g_x	Kommune(r): Vejen  Navn: Uden navn	x1: 507724.20, y1: 6155827.09, x2: 509438.85, y2: 6151349.73	6,94	Mindre strækingsbaserede restaureringer, Etablering af sandfang
o8379_h	Kommune(r): Vejen  Navn: Uden navn	x1: 511846.04, y1: 6155378.91, x2: 509438.85, y2: 6151349.73	6,44	Mindre strækingsbaserede restaureringer, Etablering af sandfang
o8379_i_x	Kommune(r): Vejen  Navn: Vandløb i Gamst	x1: 511566.12, y1: 6149804.36, x2: 512929.37, y2: 6148087.83	2,86	Mindre strækingsbaserede restaureringer
o8379_k	Kommune(r): Vejen, Kolding  Navn: Uden navn	x1: 516465.02, y1: 6142516.00, x2: 510802.48, y2: 6144994.86	6,51	Mindre strækingsbaserede restaureringer, Genslyngning, Etablering af sandfang
o8379_l	Kommune(r): Kolding  Navn: Kongeåen	x1: 521209.14, y1: 6139682.06, x2: 516465.02, y2: 6142516.00	7,29	Genslyngning, Etablering af sandfang, Mindre strækingsbaserede restaureringer
o8379_n	Kommune(r): Kolding  Navn: Uden navn	x1: 518642.86, y1: 6145291.89, x2: 517207.22, y2: 6142630.47	5,02	Mindre strækingsbaserede restaureringer
o8379_o	Kommune(r): Kolding  Navn: Uden navn	x1: 519726.54, y1: 6142473.26, x2: 516465.02, y2: 6142516.00	4,05	Mindre strækingsbaserede restaureringer
o8386_g	Kommune(r): Vejen  Navn: Uden navn	x1: 499394.42, y1: 6154680.87, x2: 498712.17, y2: 6152389.96, x3: 498712.32, y3: 6152786.63, x4: 498712.17, y4: 6152389.96, x5: 498712.17, y5: 6152389.96, x6: 498178.68, y6: 6151204.12, x7: 499064.23, y7: 6155196.34, x8: 499394.42, y8: 6154680.87, x9: 499492.94, y9: 6156531.16, x10: 499394.42, y10: 6154680.87	9,53	Mindre strækingsbaserede restaureringer, Genslyngning, Etablering af sandfang
o8386_h	Kommune(r): Vejen  Navn: Uden navn	x1: 499492.94, y1: 6156531.16, x2: 500588.88, y2: 6157185.40	1,6	Mindre strækingsbaserede restaureringer, Etablering af sandfang



o8386_i	Kommune(r): Vejen  Navn: Uden navn	x1: 500588.88, y1: 6157185.40, x2: 501770.80, y2: 6157647.86	1,35	Mindre strækingsbaserede restaureringer, Etablering af sandfang
o8386_k	Kommune(r): Vejen  Navn: Uden navn	x1: 504783.17, y1: 6155307.46, x2: 502568.33, y2: 6151723.30, x3: 491950.55, y3: 6150202.24, x4: 492294.30, y4: 6149945.38	5,62	Mindre strækingsbaserede restaureringer, Etablering af sandfang
o8386_l	Kommune(r): Esbjerg, Vejen  Navn: Uden navn	x1: 491462.39, y1: 6149738.06, x2: 491892.45, y2: 6149516.78	0,5	Mindre strækingsbaserede restaureringer
o8389	Kommune(r): Vejen  Navn: Uden navn	x1: 513338.40, y1: 6158372.74, x2: 512995.42, y2: 6157337.54	1,37	Mindre strækingsbaserede restaureringer
o8391	Kommune(r): Kolding  Navn: Almind Å	x1: 531494.57, y1: 6158589.62, x2: 526888.13, y2: 6157451.56	5,94	Mindre strækingsbaserede restaureringer, Etablering af sandfang
o8401	Kommune(r): Esbjerg, Varde  Navn: Hostrup Bæk	x1: 459202.41, y1: 6159773.70, x2: 462990.05, y2: 6155590.06, x3: 459202.41, y3: 6159773.70, x4: 459536.18, y4: 6159704.67, x5: 459102.05, y5: 6160905.78, x6: 459202.41, y6: 6159773.70	8,45	Mindre strækingsbaserede restaureringer
o8408_b	Kommune(r): Esbjerg  Navn: Sdr. Vejrup Bæk	x1: 482999.38, y1: 6151613.48, x2: 486585.63, y2: 6152185.07	4,43	Etablering af okkeranlæg, Mindre strækingsbaserede restaureringer
o8408_c	Kommune(r): Esbjerg  Navn: Bjerndrup-Vejrup Bæk	x1: 481313.64, y1: 6151167.73, x2: 482999.38, y2: 6151613.48	2,31	Mindre strækingsbaserede restaureringer
o8408_f	Kommune(r): Esbjerg  Navn: Uden navn	x1: 484151.98, y1: 6154418.10, x2: 485688.68, y2: 6154637.29, x3: 484151.98, y3: 6154418.10, x4: 484631.21, y4: 6154364.10, x5: 483112.53, y5: 6154418.78, x6: 484151.98, y6: 6154418.10	3,87	Mindre strækingsbaserede restaureringer, Etablering af okkeranlæg
o8408_i	Kommune(r): Vejen	x1: 485202.62, y1: 6156598.10, x2: 488173.58, y2:	5,21	Mindre strækingsbaserede restaureringer, Genslyngning, Etablering af sandfang

	Navn: Terpling Å m. tilløb	6156194.47, x3: 488173.58, y3: 6156194.47, x4: 489251.39, y4: 6155854.17, x5: 488173.58, y5: 6156194.47, x6: 488267.49, y6: 6155884.61		
o8408_j	Kommune(r): Vejen  Navn: Terpling Å m. tilløb	x1: 489251.39, y1: 6155854.17, x2: 489774.52, y2: 6155368.57	1,07	Mindre strækingsbaserede restaureringer, Etablering af sandfang
o8408_m	Kommune(r): Vejen  Navn: Uden navn	x1: 489251.39, y1: 6155854.17, x2: 492490.82, y2: 6157428.75	4,43	Mindre strækingsbaserede restaureringer, Etablering af sandfang
o8408_t	Kommune(r): Varde  Navn: Uden navn	x1: 488373.14, y1: 6161895.69, x2: 490417.10, y2: 6162256.42	2,43	Etablering af sandfang, Mindre strækingsbaserede restaureringer
o8408_x	Kommune(r): Varde  Navn: Uden navn	x1: 491260.60, y1: 6161965.33, x2: 493099.43, y2: 6162176.97	4,93	Etablering af okkeranlæg, Mindre strækingsbaserede restaureringer
o8424_a	Kommune(r): Billund, Vejen  Navn: Holme Å	x1: 498497.28, y1: 6161702.65, x2: 504545.08, y2: 6161573.97	7,62	Etablering af sandfang, Mindre strækingsbaserede restaureringer
o8429_y	Kommune(r): Fredericia, Vejle  Navn: Skærup Å	x1: 541838.00, y1: 6165484.17, x2: 542109.20, y2: 6162008.16, x3: 541672.56, y3: 6165989.66, x4: 541802.13, y4: 6165515.77	4,89	Mindre strækingsbaserede restaureringer
o8437_c	Kommune(r): Kolding, Vejle  Navn: Bølling Bæk	x1: 524118.10, y1: 6159579.20, x2: 525336.77, y2: 6159199.95	1,39	Mindre strækingsbaserede restaureringer, Etablering af sandfang
o8448	Kommune(r): Varde  Navn: Orten Bæk	x1: 464612.41, y1: 6167128.33, x2: 461781.04, y2: 6162880.57, x3: 464612.41, y3: 6167128.33, x4: 465063.45, y4: 6167141.66, x5: 464605.58, y5: 6168521.34, x6: 464612.41, y6: 6167128.33	7,92	Etablering af sandfang, Mindre strækingsbaserede restaureringer
o8465	Kommune(r): Varde  Navn: Frisvad Møllebæk	x1: 468293.00, y1: 6170023.56, x2: 471073.63, y2: 6166392.32	5,32	Etablering af sandfang
o8480_f	Kommune(r): Billund	x1: 490015.81, y1: 6172351.42,	7,24	Mindre strækingsbaserede restaureringer

	Navn: Uden navn	x2: 495992.44, y2: 6170148.22		
o8486	Kommune(r): Varde  Navn: Søvig Bæk	x1: 456990.69, y1: 6170660.52, x2: 462744.45, y2: 6174995.76	10,51	Etablering af okkeranlæg, Mindre strækingsbaserede restaureringer, Fjernelse af fysiske spærringer
o8489_y	Kommune(r): Varde  Navn: Henne Mølleå	x1: 447325.92, y1: 6174947.85, x2: 453153.81, y2: 6174238.48	6,93	Fjernelse af fysiske spærringer
o8492_a	Kommune(r): Billund, Varde  Navn: Uden navn	x1: 486306.52, y1: 6174686.53, x2: 495023.45, y2: 6176083.62	10,41	Etablering af okkeranlæg, Mindre strækingsbaserede restaureringer
o8492_b	Kommune(r): Billund, Varde  Navn: Hestkær Bæk	x1: 486179.05, y1: 6174390.35, x2: 490934.95, y2: 6174495.16	5,27	Mindre strækingsbaserede restaureringer
o8507_a	Kommune(r): Billund  Navn: Billund Bæk	x1: 505708.97, y1: 6176223.03, x2: 508532.66, y2: 6176418.07	3,25	Mindre strækingsbaserede restaureringer
o8507_i	Kommune(r): Billund  Navn: Uden navn	x1: 504848.08, y1: 6176244.15, x2: 506009.76, y2: 6175429.91	1,55	Mindre strækingsbaserede restaureringer
o8512_a	Kommune(r): Hedensted  Navn: Rohden Å	x1: 552430.10, y1: 6180631.37, x2: 546029.36, y2: 6178272.73	9,14	Genslyngning, Mindre strækingsbaserede restaureringer
o8516	Kommune(r): Vejle  Navn: KIDDEBÆK	x1: 521140.04, y1: 6178668.05, x2: 521912.50, y2: 6180630.07	2,84	Genslyngning
o8523_x	Kommune(r): Vejle  Navn: LINDEBALLE BÆK	x1: 516844.02, y1: 6180227.52, x2: 513067.34, y2: 6183025.21	5,51	Mindre strækingsbaserede restaureringer, Genslyngning
o8525	Kommune(r): Varde  Navn: Nebel-Lønne Bæk	x1: 455113.14, y1: 6180480.67, x2: 452940.54, y2: 6183635.11	4,24	Mindre strækingsbaserede restaureringer, Etablering af okkeranlæg
o8538_x	Kommune(r): Billund, Vejle  Navn: Nordre kanal	x1: 502827.82, y1: 6180853.44, x2: 490456.68, y2: 6187191.79, x3: 502827.82, y3: 6180853.44, x4: 503090.51, y4: 6181186.55, x5: 505812.32, y5: 6180332.10, x6: 502827.82, y6: 6180853.44	18,22	Genslyngning

o8542_a	Kommune(r): Vejle, Hedensted  Navn: Gesager Å	x1: 540474.57, y1: 6178573.36, x2: 543181.83, y2: 6188520.02	14,89	Genslyngning, Mindre strækingsbaserede restaureringer
o8543_b	Kommune(r): Vejle  Navn: OMME Å	x1: 520324.05, y1: 6181297.20, x2: 518595.59, y2: 6182823.99	2,54	Genslyngning
o8543_x	Kommune(r): Vejle  Navn: BIRKEBÆK	x1: 518595.59, y1: 6182823.99, x2: 523512.45, y2: 6189383.94	9,9	Fjernelse af fysiske spærringer
o8544_x	Kommune(r): Varde, Ringkøbing- Skjern  Navn: Falen-Lydum Å	x1: 467914.44, y1: 6182087.62, x2: 463255.10, y2: 6183430.11, x3: 469054.36, y3: 6182029.57, x4: 467914.44, y4: 6182087.62, x5: 468027.45, y5: 6181373.37, x6: 467914.44, y6: 6182087.62	7,11	Mindre strækingsbaserede restaureringer
o8544b	Kommune(r): Varde, Ringkøbing- Skjern  Navn: Falen-Lydum Å	x1: 457869.27, y1: 6184065.67, x2: 454269.63, y2: 6188731.75	7,95	Mindre strækingsbaserede restaureringer, Etablering af sandfang
o8546	Kommune(r): Horsens, Hedensted  Navn: Ølsted Å	x1: 548232.15, y1: 6184741.37, x2: 546600.19, y2: 6189171.76	7	Genslyngning, Mindre strækingsbaserede restaureringer
o8547	Kommune(r): Billund, Ringkøbing- Skjern  Navn: Omme å	x1: 492843.22, y1: 6187847.71, x2: 488869.88, y2: 6189171.63	6,3	Fjernelse af fysiske spærringer
o8549	Kommune(r): Billund, Ikast-Brande  Navn: MALLEHØJE BÆK	x1: 500095.70, y1: 6187410.57, x2: 496212.59, y2: 6187956.98	8,25	Fjernelse af fysiske spærringer
o8549a	Kommune(r): Billund, Vejle, Ikast- Brande  Navn: Hallund Bæk	x1: 499470.53, y1: 6188162.46, x2: 504900.21, y2: 6188032.78	8,13	Genslyngning, Mindre strækingsbaserede restaureringer
o8552	Kommune(r): Ringkøbing-Skjern  Navn: Tarm Møllebæk	x1: 468426.05, y1: 6190865.17, x2: 470472.50, y2: 6186215.99	6,41	Mindre strækingsbaserede restaureringer
o8555	Kommune(r): Horsens, Hedensted  Navn: Bygholm Å	x1: 542920.71, y1: 6191115.89, x2: 546334.08, y2: 6191963.27	4,88	Genslyngning, Mindre strækingsbaserede restaureringer

o8569_x	Kommune(r): Vejle  Navn: KARSTOFT Å	x1: 509994.74, y1: 6188436.73, x2: 507598.74, y2: 6191448.87	4,27	Genslyngning
o8569y	Kommune(r): Vejle, Ikast-Brande  Navn: Karstoft Å	x1: 513047.19, y1: 6189285.80, x2: 506202.76, y2: 6192324.52	8,39	Genslyngning, Fjernelse af fysiske spærringer
o8571	Kommune(r): Ringkøbing-Skjern  Navn: Tarm Bybæk	x1: 471495.76, y1: 6192175.92, x2: 467653.68, y2: 6197137.96	7,22	Etablering af sandfang, Mindre strækingsbaserede restaureringer
o8571a	Kommune(r): Ringkøbing-Skjern  Navn: Tarm Møllebæk	x1: 468338.63, y1: 6196503.35, x2: 468779.43, y2: 6193150.16	4,09	Mindre strækingsbaserede restaureringer
o8580_a	Kommune(r): Vejle  Navn: BRANDE Å	x1: 512426.47, y1: 6195182.61, x2: 513008.48, y2: 6193734.02	1,67	Genslyngning
o8588	Kommune(r): Herning, Ringkøbing-Skjern  Navn: Kærbæk	x1: 485219.08, y1: 6197610.66, x2: 480468.16, y2: 6200269.18	5,73	Etablering af okkeranlæg
o8611_e	Kommune(r): Odder  Navn: Odder Å	x1: 569535.73, y1: 6202496.48, x2: 572716.88, y2: 6206005.03, x3: 565843.37, y3: 6201587.82, x4: 569298.47, y4: 6202528.46, x5: 569298.47, y5: 6202528.46, x6: 569501.40, y6: 6202478.68, x7: 569298.47, y7: 6202528.46, x8: 569501.40, y8: 6202478.68	11	Etablering af sandfang, Mindre strækingsbaserede restaureringer
o8617	Kommune(r): Herning  Navn: Hjølund Bæk	x1: 496209.27, y1: 6207722.54, x2: 496116.06, y2: 6205013.64	3,43	Etablering af sandfang, Mindre strækingsbaserede restaureringer
o8631	Kommune(r): Ringkøbing-Skjern  Navn: Nørby Landkanal (Nørby bæk)	x1: 461610.25, y1: 6209387.85, x2: 462326.85, y2: 6211228.63	6,06	Mindre strækingsbaserede restaureringer
o8632	Kommune(r): Skanderborg  Navn: Illerup Å - Møllebro - Moss	x1: 555205.18, y1: 6212009.32, x2: 553746.67, y2: 6212085.17	1,56	Mindre strækingsbaserede restaureringer
o8635_a	Kommune(r): Herning, Ikast-Brande	x1: 511723.15, y1: 6211791.61,	11,92	Mindre strækingsbaserede restaureringer, Etablering af sandfang

	Navn: Hallund Bæk	x2: 502957.61, y2: 6211174.81		
o8637_b	Kommune(r): Silkeborg  Navn: Salten Å - Øst f. Bøgelund	x1: 529235.48, y1: 6211005.99, x2: 529633.40, y2: 6211639.72	0,84	Åbning af rørlagte strækninger
o8645	Kommune(r): Aarhus  Navn: Giberå	x1: 573662.09, y1: 6214093.72, x2: 570480.39, y2: 6215349.34	5,24	Genslyngning, Mindre strækingsbaserede restaureringer
o8649_x	Kommune(r): Herning  Navn: Kollund Bæk	x1: 502313.84, y1: 6214697.43, x2: 502413.05, y2: 6216968.96	3,42	Mindre strækingsbaserede restaureringer, Etablering af sandfang, Etablering af okkeranlæg
o8652	Kommune(r): Silkeborg  Navn: Ildal Bæk - Ulvhøj - Salten	x1: 537596.91, y1: 6214433.51, x2: 538456.39, y2: 6216636.45	3,97	Genslyngning, Mindre strækingsbaserede restaureringer
o8671	Kommune(r): Aarhus  Navn: Århus Å	x1: 562870.58, y1: 6220671.57, x2: 563571.30, y2: 6221811.58	1,68	Mindre strækingsbaserede restaureringer
o8671_a	Kommune(r): Aarhus  Navn: Tåstrup Bæk	x1: 561472.45, y1: 6220482.91, x2: 563014.02, y2: 6220931.33, x3: 561476.70, y3: 6220366.22, x4: 561472.45, y4: 6220482.91, x5: 560781.64, y5: 6220823.48, x6: 561472.45, y6: 6220482.91	2,72	Mindre strækingsbaserede restaureringer
o8679_c	Kommune(r): Ringkøbing-Skjern  Navn: Feldbæk	x1: 469691.58, y1: 6221222.29, x2: 471980.24, y2: 6223392.71	3,52	Etablering af okkeranlæg, Mindre strækingsbaserede restaureringer
o8693	Kommune(r): Ringkøbing-Skjern  Navn: Ejstrup Bæk	x1: 453677.49, y1: 6225003.01, x2: 460281.99, y2: 6225181.25	9,48	Etablering af sandfang, Mindre strækingsbaserede restaureringer
o8695_a	Kommune(r): Herning, Ikast-Brande  Navn: Højris Å	x1: 507613.87, y1: 6223734.49, x2: 498199.97, y2: 6227308.50	11,3	Mindre strækingsbaserede restaureringer, Genslyngning
o8695_b	Kommune(r): Ikast-Brande  Navn: Højris Å	x1: 507613.87, y1: 6223734.49, x2: 511278.24, y2: 6221903.56	4,49	Genslyngning, Mindre strækingsbaserede restaureringer
o8697	Kommune(r): Ikast-Brande	x1: 516659.45, y1: 6223268.01, x2: 516471.81, y2: 6227508.89,	14,18	Genslyngning, Etablering af sandfang, Mindre strækingsbaserede restaureringer, Fjernelse af fysiske spærringer

	Navn: Bording Å	x3: 518259.24, y3: 6226513.22, x4: 518104.86, y4: 6226647.85, x5: 518104.86, y5: 6226647.85, x6: 521245.97, y6: 6223642.74, x7: 518104.86, y7: 6226647.85, x8: 516596.17, y8: 6227491.73		
o8699	Kommune(r): Silkeborg  Navn: Voel Bæk	x1: 543690.28, y1: 6227860.21, x2: 542492.85, y2: 6229020.63, x3: 543769.78, y3: 6227683.14, x4: 543690.28, y4: 6227860.21, x5: 544749.42, y5: 6227650.04, x6: 543690.28, y6: 6227860.21	3,23	Mindre strækingsbaserede restaureringer
o8700_a	Kommune(r): Herning  Navn: Tranholm Bæk	x1: 485427.22, y1: 6226791.56, x2: 485945.71, y2: 6230012.11	4,12	Mindre strækingsbaserede restaureringer
o8703	Kommune(r): Favrskov, Skanderborg  Navn: Borum Møllebæk	x1: 560148.93, y1: 6230431.13, x2: 560745.27, y2: 6228803.18	2,36	Mindre strækingsbaserede restaureringer
o8706	Kommune(r): Herning  Navn: Sunds Nørreå	x1: 500765.06, y1: 6229888.92, x2: 497187.89, y2: 6231471.37	4,41	Mindre strækingsbaserede restaureringer
o8707	Kommune(r): Aarhus  Navn: Skæring Bæk	x1: 580238.44, y1: 6232566.99, x2: 581120.20, y2: 6232060.99	1,15	Mindre strækingsbaserede restaureringer
o8711_c	Kommune(r): Herning  Navn: Herningsholm Å	x1: 496341.94, y1: 6222634.70, x2: 493820.31, y2: 6224027.53, x3: 493925.29, y3: 6223989.90, x4: 493820.31, y4: 6224027.53, x5: 493820.31, y5: 6224027.53, x6: 491750.27, y6: 6226171.94	7,37	Mindre strækingsbaserede restaureringer
o8714	Kommune(r): Favrskov, Silkeborg  Navn: Gjern Å	x1: 545017.05, y1: 6231180.86, x2: 548082.81, y2: 6233073.77, x3: 548082.81, y3: 6233073.77, x4: 547803.07, y4: 6233409.14, x5: 548082.81, y5: 6233073.77,	8,88	Fjernelse af fysiske spærringer

		x6: 549499.65, y6: 6234738.55		
o8717_a	Kommune(r): Silkeborg  Navn: Hinge Å	x1: 532378.19, y1: 6235350.18, x2: 536336.95, y2: 6235913.60	5,32	Fjernelse af fysiske spærringer
o8724	Kommune(r): Syddjurs  Navn: Kolå - SV. f. Ørnekulen- Ovs	x1: 595026.96, y1: 6238262.87, x2: 593203.84, y2: 6237678.52, x3: 595341.45, y3: 6238602.83, x4: 595026.96, y4: 6238262.87, x5: 594912.15, y5: 6238644.79, x6: 595026.96, y6: 6238262.87	3,97	Mindre strækingsbaserede restaureringer, Genslyngning
o8730_a	Kommune(r): Silkeborg, Viborg  Navn: Vallerbæk	x1: 514370.07, y1: 6236076.61, x2: 511976.48, y2: 6237168.47	2,83	Mindre strækingsbaserede restaureringer, Etablering af sandfang, Fjernelse af fysiske spærringer
o8740	Kommune(r): Herning, Holstebro  Navn: Tvis Å/Varhede Å	x1: 488238.50, y1: 6237277.25, x2: 482874.60, y2: 6243121.38	9,38	Mindre strækingsbaserede restaureringer
o8746_a	Kommune(r): Silkeborg  Navn: Tange Å	x1: 520186.21, y1: 6237958.79, x2: 530119.72, y2: 6241029.28	14,83	Genslyngning
o8746_c	Kommune(r): Silkeborg, Viborg  Navn: Løvring Bæk	x1: 524025.06, y1: 6240816.99, x2: 529771.66, y2: 6242320.19	9,11	Genslyngning, Mindre strækingsbaserede restaureringer
o8750	Kommune(r): Holstebro  Navn: Vegen Å	x1: 476645.43, y1: 6245797.32, x2: 478439.94, y2: 6241059.80	8,99	Fjernelse af fysiske spærringer
o8751_c	Kommune(r): Favrskov  Navn: Aldrup Bæk	x1: 546356.80, y1: 6245961.54, x2: 545456.99, y2: 6241584.54	8,1	Mindre strækingsbaserede restaureringer, Etablering af sandfang
o8754	Kommune(r): Holstebro  Navn: Idom Å	x1: 467692.89, y1: 6244687.67, x2: 467032.00, y2: 6246391.36	3,33	Mindre strækingsbaserede restaureringer
o8762_x	Kommune(r): Holstebro  Navn: Ørbæk	x1: 468974.06, y1: 6248885.31, x2: 469062.34, y2: 6246427.35	3,27	Genslyngning, Mindre strækingsbaserede restaureringer
o8763_a	Kommune(r): Favrskov  Navn: Lilleå - Brændmosegrøft - L	x1: 567622.62, y1: 6238656.93, x2: 558101.84, y2: 6245586.78	16,05	Genslyngning, Mindre strækingsbaserede restaureringer



o8763_d	Kommune(r): Favrskov  Navn: Lerbjerg Bæk	x1: 560713.96, y1: 6245248.77, x2: 560716.32, y2: 6245116.77	0,13	Fjernelse af fysiske spærringer
o8763_e	Kommune(r): Favrskov  Navn: Vissing Bæk - Nedre løb	x1: 562298.55, y1: 6244943.45, x2: 564086.56, y2: 6248526.86	4,63	Fjernelse af fysiske spærringer
o8763_i	Kommune(r): Favrskov, Aarhus  Navn: Nibæk - Nedenfor vejen Spørr	x1: 572007.75, y1: 6239822.46, x2: 572198.02, y2: 6239887.32	0,22	Mindre strækingsbaserede restaureringer
o8769	Kommune(r): Holstebro  Navn: Ellebæk	x1: 473448.12, y1: 6249610.57, x2: 470276.92, y2: 6246989.20	6,57	Genslyngning
o8771_x	Kommune(r): Viborg  Navn: Hedemølle Bæk	x1: 540349.17, y1: 6247635.34, x2: 542018.20, y2: 6250918.81	7,08	Mindre strækingsbaserede restaureringer, Etablering af sandfang
o8774	Kommune(r): Holstebro  Navn: Lægård Bæk/Asmosekær Bæk	x1: 476820.15, y1: 6245855.31, x2: 477995.23, y2: 6248523.27	3,82	Mindre strækingsbaserede restaureringer, Genslyngning, Fjernelse af fysiske spærringer
o8775_b	Kommune(r): Herning  Navn: Nr. Feldborg Bæk	x1: 496751.89, y1: 6243870.75, x2: 499155.92, y2: 6246575.80	4,29	Mindre strækingsbaserede restaureringer, Genslyngning, Etablering af sandfang
o8778	Kommune(r): Norddjurs  Navn: Lillemølle Å - Homåbæk - S	x1: 610679.52, y1: 6248452.42, x2: 611548.18, y2: 6251373.23	3,78	Mindre strækingsbaserede restaureringer
o8782	Kommune(r): Viborg  Navn: Vintmølle Å	x1: 524025.50, y1: 6252538.76, x2: 524028.71, y2: 6251909.78	0,66	Fjernelse af fysiske spærringer
o8784_b	Kommune(r): Syddjurs, Norddjurs, Favrskov, Randers  Navn: Alstrupmølle Bæk	x1: 567447.10, y1: 6246191.13, x2: 581218.82, y2: 6253722.42	25,43	Mindre strækingsbaserede restaureringer, Genslyngning, Etablering af sandfang
o8787	Kommune(r): Silkeborg, Viborg  Navn: Middelhede Bæk	x1: 526847.40, y1: 6246870.82, x2: 526669.99, y2: 6249733.38, x3: 527972.02, y3: 6248118.64, x4: 526669.99, y4: 6249733.38, x5: 526669.99, y5: 6249733.38, x6: 526484.34, y6:	8,66	Fjernelse af fysiske spærringer

		6250652.78, x7: 526467.78, y7: 6250635.75, x8: 526484.34, y8: 6250652.78, x9: 526484.34, y9: 6250652.78, x10: 526842.71, y10: 6250901.67		
o8787a	Kommune(r): Viborg  Navn: Rind Bæk	x1: 536138.54, y1: 6251089.35, x2: 528424.74, y2: 6252464.95	10,09	Mindre strækingsbaserede restaureringer, Genslyngning, Etablering af sandfang
o8794_a	Kommune(r): Holstebro, Lemvig, Struer  Navn: Damhus Å	x1: 458389.68, y1: 6246522.99, x2: 465066.23, y2: 6249621.49	10,48	Mindre strækingsbaserede restaureringer, Fjernelse af fysiske spærringer
o8800_a	Kommune(r): Lemvig  Navn: Fåremølle Å	x1: 448499.06, y1: 6253980.58, x2: 454735.29, y2: 6256451.54	8,83	Restaurering af ådale
o8808_a	Kommune(r): Randers, Viborg  Navn: Vejle Bæk	x1: 548926.58, y1: 6259868.86, x2: 545160.72, y2: 6258040.45	5,52	Mindre strækingsbaserede restaureringer
o8810	Kommune(r): Lemvig  Navn: Ramme Å	x1: 448561.38, y1: 6257156.71, x2: 450559.30, y2: 6259815.60	3,83	Genslyngning, Mindre strækingsbaserede restaureringer
o8814_a	Kommune(r): Lemvig  Navn: Flynder Å/Bækmarksbro Å	x1: 457727.62, y1: 6256500.69, x2: 457448.85, y2: 6252007.35	6,15	Genslyngning, Mindre strækingsbaserede restaureringer
o8814a	Kommune(r): Lemvig  Navn: Dride Å	x1: 461984.33, y1: 6255924.42, x2: 458890.92, y2: 6252291.26, x3: 459821.86, y3: 6252317.61, x4: 458890.92, y4: 6252291.26, x5: 458890.92, y5: 6252291.26, x6: 457614.98, y6: 6252148.03	8,9	Mindre strækingsbaserede restaureringer, Etablering af sandfang
o8817_a	Kommune(r): Holstebro  Navn: Landting Å	x1: 485952.65, y1: 6260175.50, x2: 484055.71, y2: 6262156.82	3,43	Fjernelse af fysiske spærringer
o8822	Kommune(r): Randers  Navn: Borup Bæk	x1: 560480.11, y1: 6262824.77, x2: 562710.38, y2: 6263227.43	2,45	Mindre strækingsbaserede restaureringer
o8825	Kommune(r): Viborg	x1: 532103.78, y1: 6260791.36, x2: 536720.22, y2:	7,48	Mindre strækingsbaserede restaureringer

	Navn: Tjele Å	6263908.01, x3: 532109.61, y3: 6260540.21, x4: 532103.78, y4: 6260791.36, x5: 531417.14, y5: 6260156.99, x6: 532103.78, y6: 6260791.36		
o8827_y	Kommune(r): Randers  Navn: Flegbæk	x1: 559416.71, y1: 6263485.93, x2: 558183.57, y2: 6264017.36	1,62	Mindre strækingsbaserede restaureringer
o8831_a	Kommune(r): Randers  Navn: Skals Å	x1: 551234.70, y1: 6266481.02, x2: 553520.44, y2: 6263885.44, x3: 552080.59, y3: 6260605.72, x4: 552071.04, y4: 6260617.62, x5: 553520.44, y5: 6263885.44, x6: 553504.91, y6: 6263884.97, x7: 553520.44, y7: 6263885.44, x8: 552080.59, y8: 6260605.72, x9: 553534.99, y9: 6263885.89, x10: 553520.44, y10: 6263885.44, x11: 551262.06, y11: 6259812.57, x12: 552080.59, y12: 6260605.72	9,93	Genslyngning, Mindre strækingsbaserede restaureringer
o8833	Kommune(r): Nordrejers  Navn: Hevring Å - Hevring Vadbro -	x1: 590215.26, y1: 6259703.07, x2: 586193.38, y2: 6266638.91, x3: 590120.33, y3: 6259896.51, x4: 590215.26, y4: 6259703.07, x5: 591527.36, y5: 6260478.13, x6: 590215.26, y6: 6259703.07	14,95	Genslyngning, Fjernelse af fysiske spærringer
o8845	Kommune(r): Skive  Navn: Karupmølle Bæk	x1: 500373.28, y1: 6268847.56, x2: 497102.71, y2: 6269880.75	4,2	Mindre strækingsbaserede restaureringer, Genslyngning, Etablering af sandfang, Etablering af okkeranlæg
o8846	Kommune(r): Skive  Navn: Felding Bæk	x1: 503324.03, y1: 6269265.97, x2: 502104.22, y2: 6270278.94	1,98	Mindre strækingsbaserede restaureringer, Etablering af sandfang
o8847_d	Kommune(r): Viborg  Navn: Mønsted Å	x1: 513468.77, y1: 6253959.36, x2: 509813.14, y2: 6259623.21	8,92	Mindre strækingsbaserede restaureringer, Genslyngning, Etablering af sandfang
o8848	Kommune(r): Randers	x1: 557440.27, y1: 6269055.66,	2,42	Mindre strækingsbaserede restaureringer

	Navn: Kåtbæk	x2: 559447.29, y2: 6270322.74		
o8850	Kommune(r): Skive  Navn: Bustrup Bæk	x1: 487998.20, y1: 6269608.03, x2: 488525.82, y2: 6271141.55	1,84	Mindre strækingsbaserede restaureringer, Genslyngning
o8853_d	Kommune(r): Viborg, Mariagerfjord  Navn: Klejtrup Møllebæk	x1: 539359.27, y1: 6271910.32, x2: 539538.91, y2: 6270809.62	1,5	Mindre strækingsbaserede restaureringer, Genslyngning
o8857	Kommune(r): Viborg  Navn: Skravad Bæk	x1: 533003.02, y1: 6275653.17, x2: 530846.27, y2: 6269538.97	8,4	Fjernelse af fysiske spærringer
o8862	Kommune(r): Mariagerfjord  Navn: Onsild Å	x1: 547378.20, y1: 6276032.72, x2: 548396.99, y2: 6277198.58, x3: 547378.20, y3: 6276032.72, x4: 547419.88, y4: 6275712.39, x5: 546733.14, y5: 6275659.16, x6: 547378.20, y6: 6276032.72	2,97	Genslyngning, Mindre strækingsbaserede restaureringer
o8863_x	Kommune(r): Viborg, Mariagerfjord  Navn: Højgård Bæk	x1: 535085.40, y1: 6277462.28, x2: 532938.90, y2: 6276808.82, x3: 532938.90, y3: 6276808.82, x4: 533002.98, y4: 6275653.39, x5: 532199.15, y5: 6277708.27, x6: 532938.90, y6: 6276808.82	5,82	Fjernelse af fysiske spærringer
o8869	Kommune(r): Skive  Navn: Vium Mølleå	x1: 494394.63, y1: 6281644.64, x2: 498597.77, y2: 6281906.74	5,93	Mindre strækingsbaserede restaureringer, Etablering af sandfang
o8871_a	Kommune(r): Randers  Navn: Enslev bæk	x1: 569437.60, y1: 6275804.77, x2: 569069.90, y2: 6277592.88	2,51	Fjernelse af fysiske spærringer
o8873	Kommune(r): Thisted  Navn: Uden navn	x1: 463164.53, y1: 6282262.48, x2: 463137.85, y2: 6285535.13	4,24	Mindre strækingsbaserede restaureringer, Genslyngning
o8876	Kommune(r): Skive  Navn: Harre Å	x1: 494493.17, y1: 6287222.16, x2: 492792.65, y2: 6285681.20	4,15	Mindre strækingsbaserede restaureringer
o8877_c	Kommune(r): Mariagerfjord	x1: 544088.42, y1: 6283054.83, x2: 545740.57, y2: 6283130.14	1,91	Fjernelse af fysiske spærringer

	Navn: Døstrup Bæk			
o8877_d	Kommune(r): Rebild, Mariagerfjord  Navn: Simested Å	x1: 545693.77, y1: 6285673.61, x2: 546516.91, y2: 6288096.08, x3: 546516.91, y3: 6288096.08, x4: 546893.37, y4: 6288118.23, x5: 546644.63, y5: 6288445.27, x6: 546516.91, y6: 6288096.08	3,68	Åbning af rørlagte strækninger, Fjernelse af fysiske spærringer
o8877_f	Kommune(r): Rebild, Mariagerfjord  Navn: Simested Å	x1: 543455.27, y1: 6282271.17, x2: 545209.21, y2: 6284766.83	3,55	Fjernelse af fysiske spærringer
o8877_l	Kommune(r): Vesthimmerlands, Rebild  Navn: Torsdal Bæk	x1: 537750.06, y1: 6282106.15, x2: 538696.21, y2: 6284424.24, x3: 537750.06, y3: 6282106.15, x4: 537961.47, y4: 6282315.44, x5: 537161.40, y5: 6282117.03, x6: 537750.06, y6: 6282106.15	4,04	Fjernelse af fysiske spærringer
o8877_p	Kommune(r): Vesthimmerlands  Navn: Uden navn	x1: 528769.62, y1: 6282382.26, x2: 529842.76, y2: 6282864.14	1,74	Mindre strækingsbaserede restaureringer
o8878	Kommune(r): Morsø  Navn: Vejerslev Bæk	x1: 482146.37, y1: 6288751.35, x2: 480309.98, y2: 6284920.32, x3: 479464.60, y3: 6284988.32, x4: 480309.98, y4: 6284920.32, x5: 480309.98, y5: 6284920.32, x6: 482538.10, y6: 6286054.77	8,96	Genslyngning, Mindre strækingsbaserede restaureringer
o8881a	Kommune(r): Skive  Navn: Hinnerup Å	x1: 504831.70, y1: 6286847.06, x2: 501235.72, y2: 6288601.03, x3: 499159.84, y3: 6286396.81, x4: 501235.72, y4: 6288601.03, x5: 501235.72, y5: 6288601.03, x6: 500383.05, y6: 6290964.78	10,97	Mindre strækingsbaserede restaureringer, Etablering af sandfang
o8884	Kommune(r): Thisted  Navn: Vestervig Å	x1: 457273.63, y1: 6291307.49, x2: 457514.38, y2: 6291666.54, x3: 457878.73, y3: 6291560.33,	3,99	Genslyngning, Mindre strækingsbaserede restaureringer

		x4: 455618.77, y4: 6292195.82		
o8886	Kommune(r): Vesthimmerlands  Navn: Lerkenfeld Å	x1: 530603.81, y1: 6288545.20, x2: 523217.35, y2: 6287896.54	9,02	Mindre strækingsbaserede restaureringer
o8886_c	Kommune(r): Vesthimmerlands, Rebild  Navn: Lerkenfeld Å	x1: 532583.29, y1: 6288408.50, x2: 534604.43, y2: 6289218.57, x3: 532627.05, y3: 6288392.71, x4: 532583.29, y4: 6288408.50, x5: 532583.29, y5: 6288408.50, x6: 532413.47, y6: 6288559.86	3,39	Mindre strækingsbaserede restaureringer
o8886_g	Kommune(r): Vesthimmerlands  Navn: Lerkenfeld Å	x1: 522143.51, y1: 6287066.62, x2: 520098.07, y2: 6285425.17	4,42	Mindre strækingsbaserede restaureringer
o8887_a	Kommune(r): Mariagerfjord  Navn: Villestrup Å	x1: 557484.86, y1: 6292409.78, x2: 555796.81, y2: 6293967.27, x3: 557906.94, y3: 6292285.38, x4: 557484.86, y4: 6292409.78, x5: 557906.94, y5: 6292285.38, x6: 557963.58, y6: 6292531.32, x7: 558314.67, y7: 6291430.96, x8: 557906.94, y8: 6292285.38, x9: 557725.33, y9: 6292571.82, x10: 557484.86, y10: 6292409.78	5,48	Restaurering af ådale
o8889	Kommune(r): Morsø  Navn: Lyngbro Bæk	x1: 486272.23, y1: 6296628.79, x2: 484256.75, y2: 6297051.78	2,41	Mindre strækingsbaserede restaureringer
o8895	Kommune(r): Vesthimmerlands  Navn: Trend Å	x1: 523145.11, y1: 6295414.26, x2: 527863.20, y2: 6293837.62	8,1	Mindre strækingsbaserede restaureringer, Genslyngning
o8895_h	Kommune(r): Vesthimmerlands  Navn: Trend Å	x1: 522133.78, y1: 6298195.54, x2: 521832.94, y2: 6297726.62	0,58	Mindre strækingsbaserede restaureringer
o8905_b	Kommune(r): Vesthimmerlands  Navn: Halkær Å	x1: 533343.29, y1: 6296557.64, x2: 533426.27, y2: 6297290.89	0,75	Genslyngning, Mindre strækingsbaserede restaureringer
o8905_c	Kommune(r): Vesthimmerlands	x1: 533426.27, y1: 6297290.89,	4,69	Mindre strækingsbaserede restaureringer, Genslyngning

	Navn: Halkær Å	x2: 533990.52, y2: 6301690.18		
o8905_d	Kommune(r): Vesthimmerlands  Navn: Halkær Å	x1: 532326.06, y1: 6294963.82, x2: 533343.29, y2: 6296557.64, x3: 532223.38, y3: 6294784.44, x4: 532326.06, y4: 6294963.82, x5: 532128.35, y5: 6294305.68, x6: 532326.06, y6: 6294963.82	3,44	Mindre strækingsbaserede restaureringer, Genslyngning
o8905_f	Kommune(r): Vesthimmerlands, Rebild, Aalborg  Navn: Sønderup Å	x1: 534842.30, y1: 6306709.02, x2: 537030.95, y2: 6304423.13, x3: 537055.51, y3: 6304701.27, x4: 537030.95, y4: 6304423.13, x5: 537030.95, y5: 6304423.13, x6: 537323.01, y6: 6304240.77	6,12	Mindre strækingsbaserede restaureringer
o8911	Kommune(r): Rebild, Aalborg  Navn: Lindenberg Å	x1: 555436.86, y1: 6305290.99, x2: 553318.28, y2: 6305190.39, x3: 550329.56, y3: 6299780.60, x4: 550497.68, y4: 6299687.27, x5: 551484.96, y5: 6301041.06, x6: 550329.56, y6: 6299780.60, x7: 551484.96, y7: 6301041.06, x8: 551459.07, y8: 6300963.00, x9: 552548.44, y9: 6301874.80, x10: 552429.41, y10: 6301926.84, x11: 552429.41, y11: 6301926.84, x12: 551484.96, y12: 6301041.06, x13: 552507.90, y13: 6303550.68, x14: 552500.37, y14: 6303556.29, x15: 552500.37, y15: 6303556.29, x16: 552429.41, y16: 6301926.84, x17: 553318.28, y17: 6305190.39, x18: 552500.37, y18: 6303556.29, x19: 553300.14, y19: 6305215.74, x20: 553318.28, y20: 6305190.39, x21: 553276.68, y21:	11,89	Fjernelse af fysiske spærringer

		6305222.65, x22: 553300.14, y22: 6305215.74, x23: 553291.41, y23: 6305227.38, x24: 553300.14, y24: 6305215.74, x25: 549779.19, y25: 6298932.18, x26: 550329.56, y26: 6299780.60		
o8911_c	Kommune(r): Rebild  Navn: Otterup Mosegrøft	x1: 553767.74, y1: 6301881.16, x2: 552507.90, y2: 6303550.68	2,25	Fjernelse af fysiske spærringer
o8911_d	Kommune(r): Rebild  Navn: Mastrup Bæk	x1: 550421.18, y1: 6302897.35, x2: 551475.80, y2: 6305443.34	3,94	Fjernelse af fysiske spærringer
o8912	Kommune(r): Thisted  Navn: Sundby Å	x1: 476907.42, y1: 6306518.52, x2: 476229.33, y2: 6310159.53	4,68	Mindre strækingsbaserede restaureringer, Genslyngning
o8915	Kommune(r): Vesthimmerlands, Aalborg  Navn: Ajstrup Bæk	x1: 531368.98, y1: 6308103.66, x2: 533084.69, y2: 6311779.63, x3: 530975.81, y3: 6305170.23, x4: 531368.98, y4: 6308103.66	8,87	Fjernelse af fysiske spærringer
o8916_b	Kommune(r): Thisted  Navn: Kastet Å	x1: 468652.10, y1: 6306842.21, x2: 467375.07, y2: 6307521.99	1,52	Genslyngning, Etablering af sandfang, Mindre strækingsbaserede restaureringer
o8922_b	Kommune(r): Aalborg  Navn: Binderup Å	x1: 540976.23, y1: 6314876.17, x2: 540995.88, y2: 6317389.43	3,46	Mindre strækingsbaserede restaureringer, Genslyngning, Fjernelse af fysiske spærringer
o8922_d	Kommune(r): Rebild  Navn: Binderup Å	x1: 540437.67, y1: 6304865.96, x2: 540559.91, y2: 6307341.45	2,99	Mindre strækingsbaserede restaureringer
o8928	Kommune(r): Jammerbugt  Navn: Haverslev Mølleå	x1: 523294.99, y1: 6321955.54, x2: 524787.51, y2: 6321110.28	1,95	Mindre strækingsbaserede restaureringer
o8930	Kommune(r): Thisted  Navn: Uden navn	x1: 469039.95, y1: 6322333.02, x2: 472026.92, y2: 6320267.45	4,17	Åbning af rørlagte strækninger
o8932	Kommune(r): Aalborg  Navn: Romdrup Å	x1: 563537.54, y1: 6314649.26, x2: 562242.41, y2: 6320458.08, x3: 563537.54, y3: 6314649.26, x4: 563780.05, y4:	7,61	Mindre strækingsbaserede restaureringer



		6314114.68, x5: 563537.54, y5: 6314649.26, x6: 563534.37, y6: 6314647.68		
o8932_a	Kommune(r): Aalborg  Navn: Landgrøft	x1: 562236.00, y1: 6320449.64, x2: 559634.45, y2: 6318127.62	4,81	Genslyngning, Mindre strækingsbaserede restaureringer
o8934	Kommune(r): Aalborg  Navn: Uden navn	x1: 554321.84, y1: 6317816.05, x2: 556001.61, y2: 6322048.43, x3: 552878.75, y3: 6315958.02, x4: 552877.36, y4: 6315948.62, x5: 554356.39, y5: 6317677.57, x6: 554321.84, y6: 6317816.05, x7: 554321.84, y7: 6317816.05, x8: 552878.75, y8: 6315958.02, x9: 552878.75, y9: 6315958.02, x10: 552863.57, y10: 6315951.09, x11: 556001.61, y11: 6322048.43, x12: 556005.07, y12: 6322049.82, x13: 556001.61, y13: 6322048.43, x14: 556658.79, y14: 6323186.11	9,9	Genslyngning, Mindre strækingsbaserede restaureringer
o8935	Kommune(r): Aalborg  Navn: Gåser Å	x1: 571362.03, y1: 6319345.56, x2: 572577.01, y2: 6322410.51, x3: 572803.21, y3: 6322356.06, x4: 572577.01, y4: 6322410.51, x5: 572577.01, y5: 6322410.51, x6: 574311.99, y6: 6323220.17	6,94	Mindre strækingsbaserede restaureringer
o8936	Kommune(r): Aalborg  Navn: Uden navn	x1: 575042.69, y1: 6320188.87, x2: 577923.96, y2: 6323611.03, x3: 575042.69, y3: 6320188.87, x4: 575052.41, y4: 6320177.76, x5: 573018.82, y5: 6317755.15, x6: 575042.69, y6: 6320188.87	10,96	Mindre strækingsbaserede restaureringer
o8942	Kommune(r): Aalborg  Navn: Stae Bæk	x1: 565122.17, y1: 6329199.36, x2: 563335.49, y2: 6325800.10	4,76	Mindre strækingsbaserede restaureringer

o8947	Kommune(r): Jammerbugt  Navn: Jægerum Kanal	x1: 526958.37, y1: 6330262.52, x2: 530055.55, y2: 6330415.66	3,25	Mindre strækingsbaserede restaureringer
o8948_c	Kommune(r): Aalborg  Navn: Gerå	x1: 570260.56, y1: 6330960.66, x2: 565709.96, y2: 6334015.99	5,98	Mindre strækingsbaserede restaureringer
o8948_d	Kommune(r): Aalborg  Navn: Gerå	x1: 565922.22, y1: 6332788.71, x2: 566320.85, y2: 6332931.56	0,46	Mindre strækingsbaserede restaureringer
o8949	Kommune(r): Jammerbugt  Navn: Uden navn	x1: 520884.58, y1: 6333605.82, x2: 521420.40, y2: 6334760.25	1,86	Mindre strækingsbaserede restaureringer
o8950	Kommune(r): Jammerbugt  Navn: Uden navn	x1: 522597.12, y1: 6333373.55, x2: 522648.68, y2: 6335022.19	2,47	Etablering af sandfang, Mindre strækingsbaserede restaureringer
o8954	Kommune(r): Jammerbugt, Aalborg  Navn: Lindholm Å	x1: 556395.26, y1: 6331249.35, x2: 554078.09, y2: 6340383.37	12,2	Mindre strækingsbaserede restaureringer
o8955	Kommune(r): Brønderslev, Frederikshavn  Navn: Voer Å	x1: 580713.83, y1: 6346384.60, x2: 587282.79, y2: 6340897.15, x3: 587282.79, y3: 6340897.15, x4: 587320.93, y4: 6340888.86, x5: 587239.33, y5: 6340774.94, x6: 587282.79, y6: 6340897.15	12,79	Mindre strækingsbaserede restaureringer
o8957	Kommune(r): Brønderslev  Navn: Ry Å	x1: 552964.30, y1: 6347035.70, x2: 559663.27, y2: 6350290.04	10,08	Restaurering af ådale
o8957_b	Kommune(r): Brønderslev  Navn: Ry Å	x1: 562763.97, y1: 6341011.28, x2: 547277.56, y2: 6348272.12, x3: 562763.97, y3: 6341011.28, x4: 562765.27, y4: 6341009.43, x5: 562972.45, y5: 6340985.93, x6: 562763.97, y6: 6341011.28	19,31	Mindre strækingsbaserede restaureringer
o8957_f	Kommune(r): Brønderslev  Navn: Lygtebæk	x1: 553992.90, y1: 6345152.20, x2: 555295.70, y2: 6345479.41	1,44	Mindre strækingsbaserede restaureringer

o8957_j	Kommune(r): Brønderslev  Navn: Klokkerholm Møllebæk	x1: 569757.78, y1: 6341992.09, x2: 566902.56, y2: 6342391.17	3,88	Mindre strækingsbaserede restaureringer, Etablering af sandfang, Fjernelse af fysiske spærringer
o8957_m	Kommune(r): Brønderslev  Navn: Ry Å	x1: 562972.45, y1: 6340985.93, x2: 569292.46, y2: 6345303.25	12,24	Etablering af sandfang, Mindre strækingsbaserede restaureringer
o8958	Kommune(r): Brønderslev, Hjørring  Navn: Landbæk	x1: 547306.08, y1: 6352060.22, x2: 549681.01, y2: 6352908.12	3,03	Mindre strækingsbaserede restaureringer, Etablering af sandfang
o8963	Kommune(r): Jammerbugt, Hjørring  Navn: Nybæk	x1: 541493.08, y1: 6353449.21, x2: 541529.86, y2: 6357287.56	6,15	Mindre strækingsbaserede restaureringer
o8967	Kommune(r): Frederikshavn  Navn: Åsted Å	x1: 585442.77, y1: 6368103.68, x2: 584965.58, y2: 6368651.54	0,97	Mindre strækingsbaserede restaureringer
o8968	Kommune(r): Frederikshavn, Hjørring  Navn: Uden navn	x1: 585087.44, y1: 6370680.88, x2: 581880.98, y2: 6369286.14	7,32	Genslyngning, Mindre strækingsbaserede restaureringer
o8969_g	Kommune(r): Hjørring  Navn: Glimsholt Å	x1: 571594.61, y1: 6367519.38, x2: 571258.72, y2: 6369361.67	2,11	Mindre strækingsbaserede restaureringer
o8973	Kommune(r): Frederikshavn  Navn: Knasborg Å	x1: 580629.65, y1: 6383770.22, x2: 585270.51, y2: 6382655.60	5,81	Mindre strækingsbaserede restaureringer
o8974	Kommune(r): Hjørring  Navn: Uden navn	x1: 570330.41, y1: 6384425.47, x2: 572879.20, y2: 6380876.74, x3: 570977.08, y3: 6382776.48, x4: 570977.95, y4: 6382775.65	8,1	Mindre strækingsbaserede restaureringer
o8980	Kommune(r): Faaborg-Midtfyn  Navn: Odense Å	x1: 585178.04, y1: 6115459.07, x2: 583483.92, y2: 6119365.30	6,21	Restaurering af ådale
o8988	Kommune(r): Esbjerg  Navn: Uden navn	x1: 479432.27, y1: 6132676.49, x2: 482262.18, y2: 6132083.98, x3: 484955.50, y3: 6131495.09, x4: 485010.83, y4: 6131524.33, x5: 485010.83, y5: 6131524.33, x6: 485213.40, y6:	9,56	Fjernelse af fysiske spærringer

		6131318.69, x7: 485010.83, y7: 6131524.33, x8: 485213.40, y8: 6131318.69, x9: 484502.09, y9: 6131927.16, x10: 485303.85, y10: 6131091.32, x11: 484502.09, y11: 6131927.16, x12: 484955.50, y12: 6131495.09, x13: 482262.18, y13: 6132083.98, x14: 482238.88, y14: 6131868.99, x15: 482262.18, y15: 6132083.98, x16: 484502.09, y16: 6131927.16, x17: 484955.50, y17: 6131495.09, x18: 485213.40, y18: 6131318.69		
o9000_c_x	Kommune(r): Vejen  Navn: Uden navn	x1: 502656.05, y1: 6143693.29, x2: 510802.48, y2: 6144994.86	11,54	Fjernelse af fysiske spærringer
o9004_a	Kommune(r): Middelfart  Navn: Stor Å	x1: 562866.65, y1: 6149880.75, x2: 562056.45, y2: 6148780.05	1,47	Mindre strækingsbaserede restaureringer, Fjernelse af fysiske spærringer
o9004_b	Kommune(r): Middelfart  Navn: Stor Å	x1: 562866.65, y1: 6149880.75, x2: 560166.96, y2: 6152738.12	5,32	Mindre strækingsbaserede restaureringer
o9038	Kommune(r): Vesthimmerlands  Navn: Uden navn	x1: 518694.77, y1: 6283202.34, x2: 520237.83, y2: 6284931.02, x3: 520237.83, y3: 6284931.02, x4: 520098.07, y4: 6285425.17, x5: 520255.36, y5: 6284939.14, x6: 520237.83, y6: 6284931.02	4,75	Mindre strækingsbaserede restaureringer
o9041	Kommune(r): Rebild, Aalborg  Navn: Uden navn	x1: 556111.78, y1: 6306056.98, x2: 568249.76, y2: 6319876.36, x3: 556111.78, y3: 6306056.98, x4: 556234.39, y4: 6305890.45, x5: 556111.78, y5: 6306056.98, x6: 555432.84, y6: 6305078.62	25,82	Genslyngning, Mindre strækingsbaserede restaureringer
o9517	Kommune(r): Randers	x1: 568719.92, y1: 6259022.10, x2: 568848.66, y2:	2,67	Fjernelse af fysiske spærringer

	Navn: Vestre Landkanal	6258462.51, x3: 568563.87, y3: 6259191.88, x4: 568719.92, y4: 6259022.10, x5: 569255.56, y5: 6259398.31, x6: 568719.92, y6: 6259022.10, x7: 569255.56, y7: 6259398.31, x8: 569059.63, y8: 6259798.08, x9: 569698.47, y9: 6259624.29, x10: 569255.56, y10: 6259398.31		
o9919	Kommune(r): Norddjurs  Navn: Alling Å	x1: 581218.82, y1: 6253722.42, x2: 582604.26, y2: 6253828.22	1,97	Mindre strækingsbaserede restaureringer
o9928_a	Kommune(r): Viborg  Navn: Tjele Å Gamle Løb	x1: 535536.06, y1: 6262938.99, x2: 533693.90, y2: 6261738.81	2,37	Fjernelse af fysiske spærringer
o9932	Kommune(r): Norddjurs  Navn: Sortå - Nedre løb, okkerdræ	x1: 601637.74, y1: 6264444.44, x2: 602419.52, y2: 6266107.71	2,12	Åbning af rørlagte strækninger
o9980_y	Kommune(r): Aabenraa  Navn: Uden navn	x1: 526309.29, y1: 6096539.30, x2: 526966.60, y2: 6097287.67	2,18	Mindre strækingsbaserede restaureringer
o9993	Kommune(r): Svendborg  Navn: Ellerup Bæk	x1: 605455.30, y1: 6114341.73, x2: 605394.92, y2: 6113839.22	0,68	Åbning af rørlagte strækninger
o9994_x	Kommune(r): Assens, Faaborg- Midtfyn  Navn: Hattebækken	x1: 574181.98, y1: 6114581.30, x2: 572284.52, y2: 6113477.67	4,31	Fjernelse af fysiske spærringer
o10031	Kommune(r): Haderslev, Vejen  Navn: Uden navn	x1: 507309.74, y1: 6128788.51, x2: 507334.03, y2: 6127821.75	1,04	Mindre strækingsbaserede restaureringer
o10038_x	Kommune(r): Haderslev, Vejen  Navn: Uden navn	x1: 503854.61, y1: 6129413.78, x2: 503895.08, y2: 6130257.42, x3: 503854.61, y3: 6129413.78, x4: 503442.90, y4: 6130007.54, x5: 503854.61, y5: 6129413.78, x6: 503861.64, y6: 6129132.03	2,18	Mindre strækingsbaserede restaureringer

o10058_x_y	Kommune(r): Assens  Navn: Søndergårde Skov afløb	x1: 564916.28, y1: 6138131.03, x2: 564032.63, y2: 6136321.97, x3: 564916.28, y3: 6138131.03, x4: 564663.73, y4: 6138527.60, x5: 565043.91, y5: 6138141.23, x6: 564916.28, y6: 6138131.03, x7: 565558.39, y7: 6138275.45, x8: 565043.91, y8: 6138141.23, x9: 564917.67, y9: 6138661.84, x10: 565043.91, y10: 6138141.23	5,39	Mindre strækingsbaserede restaureringer
o10068	Kommune(r): Vejen  Navn: Uden navn	x1: 503100.90, y1: 6144848.74, x2: 503011.55, y2: 6145802.32	1,08	Mindre strækingsbaserede restaureringer
o10082	Kommune(r): Vejen, Kolding  Navn: Hundsholt Bæk	x1: 518234.34, y1: 6156081.20, x2: 517616.28, y2: 6156180.50	0,68	Mindre strækingsbaserede restaureringer
o10083	Kommune(r): Kolding  Navn: Ferup Skovbæk	x1: 522980.87, y1: 6156284.81, x2: 524405.79, y2: 6154348.02	3,17	Åbning af rør lagte strækninger
o10084	Kommune(r): Fredericia  Navn: Tilløb til Bredstrup Å	x1: 537318.68, y1: 6156366.29, x2: 537831.62, y2: 6155611.87	1,05	Genslyngning, Mindre strækingsbaserede restaureringer
o10085	Kommune(r): Vejen  Navn: Jordrup Bæk	x1: 515779.08, y1: 6158132.75, x2: 517326.75, y2: 6157579.93	2,1	Mindre strækingsbaserede restaureringer, Genslyngning, Etablering af sandfang
o10087_x	Kommune(r): Kolding, Vejle  Navn: Tilløb Bølling Bæk	x1: 519547.26, y1: 6160532.26, x2: 522534.89, y2: 6159830.01	4,33	Mindre strækingsbaserede restaureringer
o10091	Kommune(r): Vejle  Navn: Mølleå	x1: 534899.67, y1: 6164143.58, x2: 534516.39, y2: 6163427.68	0,92	Mindre strækingsbaserede restaureringer
o10125	Kommune(r): Hedensted  Navn: Uden navn	x1: 547367.49, y1: 6171972.85, x2: 546851.73, y2: 6171346.72	0,88	Mindre strækingsbaserede restaureringer
o10130	Kommune(r): Vejle  Navn: Tilløb til Bredsten Bæk	x1: 524995.18, y1: 6172011.62, x2: 525387.86, y2: 6171993.98, x3: 525387.86, y3: 6171993.98,	1,16	Mindre strækingsbaserede restaureringer, Genslyngning

		x4: 525759.02, y4: 6171780.23, x5: 525268.38, y5: 6172197.40, x6: 525387.86, y6: 6171993.98		
o10133	Kommune(r): Hedensted  Navn: Uden navn	x1: 552433.72, y1: 6172574.56, x2: 552255.41, y2: 6171728.69	1,11	Genslyngning, Mindre strækingsbaserede restaureringer
o10142	Kommune(r): Hedensted  Navn: Uden navn	x1: 556163.17, y1: 6174020.02, x2: 556507.14, y2: 6173013.69	1,29	Genslyngning
o10158	Kommune(r): Hedensted  Navn: Tilløb fra Klejs Skov	x1: 559593.92, y1: 6177360.59, x2: 561120.65, y2: 6177135.41, x3: 559086.99, y3: 6176976.75, x4: 559593.92, y4: 6177360.59, x5: 559460.63, y5: 6177494.21, x6: 559593.92, y6: 6177360.59	2,73	Genslyngning, Mindre strækingsbaserede restaureringer
o10177	Kommune(r): Vejle  Navn: BINDESBØL BÆK	x1: 513345.73, y1: 6179765.86, x2: 513893.50, y2: 6181055.45	1,93	Mindre strækingsbaserede restaureringer
o10184	Kommune(r): Vejle, Hedensted  Navn: Slårup Å	x1: 527534.49, y1: 6187743.02, x2: 530200.95, y2: 6189959.86	3,99	Genslyngning, Mindre strækingsbaserede restaureringer
o10199	Kommune(r): Odder  Navn: Bilsbæk	x1: 568119.70, y1: 6200431.44, x2: 568690.63, y2: 6199544.43	1,42	Etablering af sandfang
o10201	Kommune(r): Herning, Ringkøbing- Skjern  Navn: Vindbæk	x1: 483038.75, y1: 6200703.86, x2: 484196.44, y2: 6201341.04	1,6	Mindre strækingsbaserede restaureringer
o10204	Kommune(r): Odder  Navn: Ulvskov Bæk	x1: 569178.82, y1: 6202543.06, x2: 568424.57, y2: 6203140.96	1,01	Genslyngning, Etablering af sandfang, Mindre strækingsbaserede restaureringer, Fjernelse af fysiske spærringer, Åbning af rørlagte strækninger
o10208	Kommune(r): Ikast-Brande  Navn: Tilløb til Skjern Å fra Dør	x1: 507015.47, y1: 6203713.43, x2: 503608.13, y2: 6203942.45	3,64	Mindre strækingsbaserede restaureringer
o10216	Kommune(r): Horsens  Navn: Havbæk	x1: 539003.88, y1: 6206288.68, x2: 540341.06, y2: 6206399.83, x3: 541320.82, y3: 6205852.53,	6,48	Genslyngning, Mindre strækingsbaserede restaureringer, Åbning af rørlagte strækninger

		x4: 542703.58, y4: 6206012.85, x5: 540170.64, y5: 6205441.76, x6: 541320.82, y6: 6205852.53, x7: 540174.07, y7: 6206341.93, x8: 540341.06, y8: 6206399.83, x9: 540341.06, y9: 6206399.83, x10: 541320.82, y10: 6205852.53		
o10218	Kommune(r): Odder  Navn: Assedrup Bæk	x1: 574113.16, y1: 6207102.40, x2: 573624.32, y2: 6207461.27	0,66	Åbning af rørlagte strækninger
o10239	Kommune(r): Skanderborg, Aarhus  Navn: Jeksen Bæk	x1: 561620.35, y1: 6218596.83, x2: 561965.92, y2: 6219200.29, x3: 561188.03, y3: 6218385.56, x4: 561620.35, y4: 6218596.83, x5: 561933.82, y5: 6218333.96, x6: 561620.35, y6: 6218596.83	1,79	Fjernelse af fysiske spærringer
o10251_a	Kommune(r): Herning  Navn: Præstbjerg Bæk (Bjerregård)	x1: 476074.41, y1: 6229910.29, x2: 477482.29, y2: 6231463.65	3,04	Genslyngning, Mindre strækningsbaserede restaureringer
o10251_b	Kommune(r): Herning  Navn: Lilleå/Fuglkær Å/Terkildsb	x1: 477931.73, y1: 6229115.51, x2: 476074.41, y2: 6229910.29, x3: 478333.18, y3: 6229085.09, x4: 477931.73, y4: 6229115.51, x5: 478659.85, y5: 6228956.71, x6: 478333.18, y6: 6229085.09, x7: 478907.73, y7: 6229264.47, x8: 478333.18, y8: 6229085.09, x9: 478333.98, y9: 6229619.41, x10: 477931.73, y10: 6229115.51	4,54	Genslyngning, Etablering af sandfang
o10273	Kommune(r): Favrskov  Navn: Lerbjerg Bæk	x1: 560241.54, y1: 6247487.37, x2: 560517.34, y2: 6247107.64, x3: 560517.34, y3: 6247107.64, x4: 560832.49, y4: 6246864.83, x5: 560517.34, y5: 6247107.64, x6: 560207.15, y6:	2,09	Fjernelse af fysiske spærringer



		6247114.51, x7: 560963.19, y7: 6247176.79, x8: 560832.49, y8: 6246864.83, x9: 560832.49, y9: 6246864.83, x10: 560926.91, y10: 6246474.51		
o10287	Kommune(r): Favrskov, Randers  Navn: Rødbæk	x1: 551929.60, y1: 6256252.44, x2: 552176.98, y2: 6257254.70	1,25	Mindre strækingsbaserede restaureringer
o10288	Kommune(r): Randers  Navn: Vl. i Støvring Sønderskov, s	x1: 573474.14, y1: 6261727.16, x2: 573976.87, y2: 6261862.94	0,87	Mindre strækingsbaserede restaureringer
o10294	Kommune(r): Mariagerfjord  Navn: Uden navn	x1: 562172.38, y1: 6278462.10, x2: 562730.36, y2: 6278665.99	1,46	Mindre strækingsbaserede restaureringer
o10305	Kommune(r): Rebild, Mariagerfjord  Navn: Hestehavehus Bæk	x1: 547381.88, y1: 6292444.24, x2: 547253.91, y2: 6293398.01	1,34	Mindre strækingsbaserede restaureringer
o10320	Kommune(r): Frederikshavn  Navn: Tilløb til Strengsholt Bæk	x1: 588656.81, y1: 6344489.57, x2: 587398.16, y2: 6344553.30	1,4	Etablering af sandfang, Mindre strækingsbaserede restaureringer
o10321	Kommune(r): Brønderslev  Navn: Skovmølle Bæk	x1: 580229.35, y1: 6345538.96, x2: 577278.95, y2: 6345605.84	3,08	Mindre strækingsbaserede restaureringer, Etablering af sandfang, Åbning af rørlagte strækninger
o10323	Kommune(r): Frederikshavn  Navn: Uden navn	x1: 574873.07, y1: 6348905.25, x2: 573331.20, y2: 6349227.63	1,69	Fjernelse af fysiske spærringer
o10335	Kommune(r): Frederikshavn  Navn: Guddalbækken	x1: 588287.43, y1: 6362801.07, x2: 587199.41, y2: 6364625.06	2,51	Fjernelse af fysiske spærringer
o10338	Kommune(r): Frederikshavn  Navn: Morbro Bæk	x1: 586017.14, y1: 6367920.48, x2: 585456.77, y2: 6368115.15	0,61	Mindre strækingsbaserede restaureringer
o10340	Kommune(r): Hjørring  Navn: Tislum Møllebæk	x1: 577014.77, y1: 6366193.71, x2: 572533.15, y2: 6370064.23	6,97	Mindre strækingsbaserede restaureringer
o10341	Kommune(r): Frederikshavn, Hjørring	x1: 581337.22, y1: 6370628.25, x2: 582164.69, y2: 6370677.70	1,07	Mindre strækingsbaserede restaureringer, Fjernelse af fysiske spærringer

	Navn: Skårup Møllebæk			
o10351	Kommune(r): Aabenraa  Navn: Uden navn	x1: 527154.26, y1: 6100303.74, x2: 527120.66, y2: 6102226.20	2,91	Mindre strækingsbaserede restaureringer
o10385_c	Kommune(r): Faaborg-Midtfyn, Kerteminde, Nyborg  Navn: Vindinge Å	x1: 606045.49, y1: 6134422.78, x2: 598303.24, y2: 6131323.84, x3: 606045.49, y3: 6134422.78, x4: 605850.66, y4: 6134309.46, x5: 606248.93, y5: 6134324.47, x6: 606045.49, y6: 6134422.78	15,58	Genslyngning, Mindre strækingsbaserede restaureringer
o10385_f	Kommune(r): Faaborg-Midtfyn  Navn: Hellerup Å	x1: 599996.86, y1: 6129019.11, x2: 598303.24, y2: 6131323.84, x3: 599996.86, y3: 6129019.11, x4: 599920.09, y4: 6128133.42, x5: 599996.86, y5: 6129019.11, x6: 599067.29, y6: 6127843.86	6,05	Mindre strækingsbaserede restaureringer
o10385_g	Kommune(r): Faaborg-Midtfyn, Nyborg  Navn: Kastel Å	x1: 604810.36, y1: 6125982.48, x2: 601668.68, y2: 6131770.45	8,61	Mindre strækingsbaserede restaureringer
o10388_b_x	Kommune(r): Midelfart, Assens  Navn: Brende Å	x1: 565785.46, y1: 6137522.00, x2: 558696.52, y2: 6136638.85, x3: 557922.42, y3: 6136570.04, x4: 558191.48, y4: 6136582.61, x5: 558696.52, y5: 6136638.85, x6: 557922.42, y6: 6136570.04, x7: 558676.70, y7: 6136905.22, x8: 558696.52, y8: 6136638.85, x9: 557922.42, y9: 6136570.04, x10: 555487.22, y10: 6134865.13	15,87	Genslyngning, Mindre strækingsbaserede restaureringer, Fjernelse af fysiske spærringer
o10391	Kommune(r): Odense  Navn: Lindved Å	x1: 591965.99, y1: 6138672.88, x2: 592190.83, y2: 6140061.06	3,2	Mindre strækingsbaserede restaureringer
o10394	Kommune(r): Vejen  Navn: Maltbæk	x1: 503039.26, y1: 6144562.85, x2: 502656.05, y2: 6143693.29	1,04	Genslyngning, Etablering af sandfang, Fjernelse af fysiske spærringer

o10401	Kommune(r): Vejen  Navn: Uden navn	x1: 512995.42, y1: 6157337.54, x2: 511846.04, y2: 6155378.91	2,75	Mindre strækingsbaserede restaureringer
o10417	Kommune(r): Vejle  Navn: Ødsted Bæk	x1: 521902.23, y1: 6169044.56, x2: 521963.72, y2: 6169575.79	0,71	Mindre strækingsbaserede restaureringer, Genslyngning
o10429	Kommune(r): Vejle  Navn: OMME Å	x1: 520224.58, y1: 6181662.70, x2: 521912.50, y2: 6180630.07	2,37	Genslyngning
o10430	Kommune(r): Vejle  Navn: OMME Å	x1: 518595.59, y1: 6182823.99, x2: 517762.57, y2: 6182295.20, x3: 517762.57, y3: 6182295.20, x4: 517762.55, y4: 6182295.19, x5: 517720.40, y5: 6181967.51, x6: 517762.57, y6: 6182295.20	1,58	Mindre strækingsbaserede restaureringer, Genslyngning
o10431_a	Kommune(r): Vejle  Navn: LINDEBALLE BÆK	x1: 513067.34, y1: 6183025.21, x2: 512715.66, y2: 6183712.99	1,02	Mindre strækingsbaserede restaureringer, Genslyngning
o10436	Kommune(r): Horsens  Navn: Klokkedal Å	x1: 555359.51, y1: 6188124.12, x2: 555345.56, y2: 6189233.60	1,23	Fjernelse af fysiske spærringer
o10439_y	Kommune(r): Hedensted  Navn: Gesager Å	x1: 543181.83, y1: 6188520.02, x2: 542920.71, y2: 6191115.89	4,85	Genslyngning, Mindre strækingsbaserede restaureringer
o10442	Kommune(r): Ringkøbing-Skjern  Navn: Tarm Møllebæk	x1: 468779.43, y1: 6193150.16, x2: 468426.05, y2: 6190865.17	3,68	Mindre strækingsbaserede restaureringer
o10453	Kommune(r): Herning  Navn: Døvling Bæk	x1: 491292.49, y1: 6199624.42, x2: 490055.41, y2: 6200681.52	2,51	Fjernelse af fysiske spærringer
o10454	Kommune(r): Herning, Ikast-Brande  Navn: Karstoft Å	x1: 503673.99, y1: 6196120.83, x2: 495998.07, y2: 6199299.97	10,1	Fjernelse af fysiske spærringer
o10460	Kommune(r): Horsens, Silkeborg  Navn: Nimdrup Bæk - SV. f. Slagball	x1: 533835.89, y1: 6207233.15, x2: 533571.00, y2: 6207729.63	0,98	Etablering af sandfang
o10478	Kommune(r): Aarhus	x1: 563571.30, y1: 6221811.58,	2,19	Mindre strækingsbaserede restaureringer

	Navn: Århus Å	x2: 564760.11, y2: 6221419.68		
o10480	Kommune(r): Skanderborg  Navn: Lyngbygård Å	x1: 554040.73, y1: 6224608.37, x2: 555893.21, y2: 6224924.46, x3: 553900.91, y3: 6224234.52, x4: 554040.73, y4: 6224608.37, x5: 553813.68, y5: 6224662.04, x6: 554040.73, y6: 6224608.37	2,78	Mindre strækingsbaserede restaureringer
o10483	Kommune(r): Aarhus  Navn: Lyngbygård Å	x1: 563680.62, y1: 6225189.16, x2: 563877.83, y2: 6223988.39, x3: 564562.15, y3: 6223088.94, x4: 565617.35, y4: 6222382.69, x5: 564249.01, y5: 6223549.64, x6: 564562.15, y6: 6223088.94, x7: 564249.01, y7: 6223549.64, x8: 564338.86, y8: 6223650.88, x9: 564138.79, y9: 6223783.01, x10: 564249.01, y10: 6223549.64, x11: 563681.04, y11: 6223966.81, x12: 563877.83, y12: 6223988.39, x13: 564007.42, y13: 6223977.08, x14: 564138.79, y14: 6223783.01, x15: 564007.42, y15: 6223977.08, x16: 564138.79, y16: 6223783.01, x17: 563877.83, y17: 6223988.39, x18: 564007.42, y18: 6223977.08, x19: 564383.32, y19: 6222804.74, x20: 564562.15, y20: 6223088.94, x21: 563850.27, y21: 6225353.43, x22: 563680.62, y22: 6225189.16, x23: 563627.00, y23: 6225647.35, x24: 563680.62, y24: 6225189.16	6,72	Mindre strækingsbaserede restaureringer, Åbning af rørlagte strækninger
o10486	Kommune(r): Skanderborg, Aarhus  Navn: Borum	x1: 561510.13, y1: 6227434.13, x2: 563673.51, y2: 6226127.26, x3: 561671.13, y3: 6227492.91,	6,62	Mindre strækingsbaserede restaureringer

	Møllebæk_Lyngbygård å	x4: 561510.13, y4: 6227434.13, x5: 561423.57, y5: 6227495.67, x6: 561510.13, y6: 6227434.13, x7: 561499.47, y7: 6227564.29, x8: 561423.57, y8: 6227495.67, x9: 560774.52, y9: 6228538.04, x10: 561423.57, y10: 6227495.67, x11: 560497.94, y11: 6228605.04, x12: 560774.52, y12: 6228538.04, x13: 560745.27, y13: 6228803.18, x14: 560774.52, y14: 6228538.04		
o10487	Kommune(r): Silkeborg  Navn: Voel Bæk	x1: 542492.85, y1: 6229020.63, x2: 541069.20, y2: 6229690.52	2,13	Mindre strækingsbaserede restaureringer
o10488	Kommune(r): Silkeborg  Navn: Gjern Å	x1: 542528.45, y1: 6230088.94, x2: 543575.38, y2: 6230217.08	1,32	Mindre strækingsbaserede restaureringer
o10489	Kommune(r): Silkeborg  Navn: Gjern Å	x1: 544644.32, y1: 6230916.37, x2: 545017.05, y2: 6231180.86, x3: 544762.70, y3: 6230646.09, x4: 544533.84, y4: 6230901.64, x5: 544143.42, y5: 6230652.32, x6: 544235.70, y6: 6230833.87, x7: 544853.36, y7: 6230660.70, x8: 544644.32, y8: 6230916.37, x9: 544235.70, y9: 6230833.87, x10: 544533.84, y10: 6230901.64, x11: 544533.84, y11: 6230901.64, x12: 544561.02, y12: 6230940.18, x13: 544545.63, y13: 6230508.43, x14: 544235.70, y14: 6230833.87, x15: 544561.02, y15: 6230940.18, x16: 544644.32, y16: 6230916.37, x17: 544561.02, y17: 6230940.18, x18: 544310.82, y18: 6231295.72	3,12	Mindre strækingsbaserede restaureringer

o10494	Kommune(r): Holstebro, Ringkøbing-Skjern  Navn: Madum Å	x1: 463831.58, y1: 6233646.49, x2: 460755.19, y2: 6233105.61	4,05	Etablering af sandfang, Etablering af okkeranlæg, Mindre strækingsbaserede restaureringer
o10507	Kommune(r): Viborg  Navn: Mostgård Bæk - Nedre løb	x1: 522606.51, y1: 6245914.92, x2: 521565.16, y2: 6247571.72	2,91	Mindre strækingsbaserede restaureringer
o10510	Kommune(r): Syddjurs  Navn: Troldbæk - Sortå	x1: 595650.36, y1: 6254121.77, x2: 595918.63, y2: 6253229.95	1,27	Mindre strækingsbaserede restaureringer
o10515_x	Kommune(r): Rebild, Mariagerfjord  Navn: Lindenberg Å	x1: 547459.18, y1: 6292344.85, x2: 548650.20, y2: 6297203.90, x3: 548670.25, y3: 6297167.82, x4: 548650.20, y4: 6297203.90, x5: 548650.20, y5: 6297203.90, x6: 549556.67, y6: 6298240.42, x7: 549556.67, y7: 6298240.42, x8: 549779.19, y8: 6298932.18, x9: 549556.67, y9: 6298240.42, x10: 549371.23, y10: 6298396.18	11,21	Fjernelse af fysiske spærringer
o10518	Kommune(r): Jammerbugt  Navn: Slette Å	x1: 520884.58, y1: 6333605.82, x2: 520806.29, y2: 6329644.94	4,49	Mindre strækingsbaserede restaureringer, Etablering af sandfang
o10522	Kommune(r): Frederikshavn  Navn: Åsted Å	x1: 584023.81, y1: 6366532.50, x2: 585442.77, y2: 6368103.68	3,62	Mindre strækingsbaserede restaureringer
o10523	Kommune(r): Frederikshavn  Navn: Åsted Å	x1: 584965.58, y1: 6368651.54, x2: 585087.44, y2: 6370680.88	3,32	Etablering af sandfang, Mindre strækingsbaserede restaureringer
o10527	Kommune(r): Faaborg-Midtfyn  Navn: Odense Å	x1: 580093.81, y1: 6121146.35, x2: 578550.04, y2: 6121999.91	2,14	Mindre strækingsbaserede restaureringer
o10537_c_y	Kommune(r): Vejle  Navn: Vejle Å	x1: 524772.56, y1: 6170377.12, x2: 525759.02, y2: 6171780.23	2,25	Fjernelse af fysiske spærringer
o10543a	Kommune(r): Herning	x1: 497637.59, y1: 6205574.69, x2: 499381.07, y2: 6207809.98	5,45	Fjernelse af fysiske spærringer

	Navn: Rind Å			
ode_1.12_504	Kommune(r): Middelfart  Navn: Stor Å	x1: 563519.59, y1: 6148106.01, x2: 562829.33, y2: 6147471.87	0,98	Etablering af sandfang
ode_1.12_507	Kommune(r): Nordfyns  Navn: Stor Å	x1: 567465.88, y1: 6150054.17, x2: 566018.00, y2: 6148841.81	2,65	Mindre strækingsbaserede restaureringer, Etablering af sandfang
ode_1.12_557	Kommune(r): Middelfart  Navn: Uden navn	x1: 558857.50, y1: 6148924.16, x2: 558684.31, y2: 6148894.93	0,18	Åbning af rørlagte strækninger
ode_1.12_862	Kommune(r): Middelfart  Navn: Kauslunde- Gamborg Skel	x1: 550147.10, y1: 6148061.40, x2: 549142.83, y2: 6147328.39	1,93	Mindre strækingsbaserede restaureringer
ode_1.12_909	Kommune(r): Middelfart, Nordfyns  Navn: Skelbæk	x1: 564069.51, y1: 6151560.13, x2: 562291.12, y2: 6153578.68	3,63	Mindre strækingsbaserede restaureringer, Etablering af sandfang
ode_1.13_55	Kommune(r): Odense  Navn: Lindved Å	x1: 591588.28, y1: 6135165.98, x2: 590511.58, y2: 6133780.03	2,07	Mindre strækingsbaserede restaureringer
ode_1.13_56	Kommune(r): Odense  Navn: Lindved Å	x1: 590511.58, y1: 6133780.03, x2: 589547.76, y2: 6132793.20	2,53	Fjernelse af fysiske spærringer
ode_1.13_57	Kommune(r): Odense  Navn: Lindved Å	x1: 590511.58, y1: 6133780.03, x2: 589547.76, y2: 6132793.20	1,66	Genslyngning
ode_1.13_60	Kommune(r): Faaborg-Midtfyn  Navn: Lindved Å	x1: 588072.86, y1: 6130271.23, x2: 586831.11, y2: 6128765.81	2,23	Mindre strækingsbaserede restaureringer
ode_1.13_194	Kommune(r): Faaborg-Midtfyn  Navn: "Lervang"	x1: 585924.08, y1: 6124271.39, x2: 585526.11, y2: 6123682.59	0,78	Mindre strækingsbaserede restaureringer
ode_1.13_249	Kommune(r): Faaborg-Midtfyn  Navn: Sallinge Å	x1: 597255.07, y1: 6121351.64, x2: 596727.85, y2: 6122158.23	1,14	Mindre strækingsbaserede restaureringer
ode_1.13_250	Kommune(r): Faaborg-Midtfyn  Navn: Uden navn	x1: 597305.15, y1: 6121029.67, x2: 597255.07, y2: 6121351.64	0,37	Mindre strækingsbaserede restaureringer
ode_1.13_278	Kommune(r): Faaborg-Midtfyn	x1: 593015.08, y1: 6121224.86,	0,5	Mindre strækingsbaserede restaureringer

	Navn: Ringe Sø- Afløb	x2: 592976.88, y2: 6120777.67		
ode_1.13_298	Kommune(r): Faaborg-Midtfyn  Navn: Uden navn	x1: 599560.37, y1: 6121359.94, x2: 599517.71, y2: 6121340.02	0,05	Mindre strækingsbaserede restaureringer
ode_1.13_319	Kommune(r): Faaborg-Midtfyn  Navn: Afløb fra Tvedskov	x1: 592871.46, y1: 6119865.94, x2: 592499.08, y2: 6120216.31	0,63	Mindre strækingsbaserede restaureringer
ode_1.13_325	Kommune(r): Faaborg-Midtfyn  Navn: Bakkely	x1: 596556.55, y1: 6121967.90, x2: 596727.85, y2: 6122158.23	0,3	Mindre strækingsbaserede restaureringer
ode_1.13_490	Kommune(r): Odense  Navn: Borreby Møllebæk	x1: 579508.41, y1: 6134948.09, x2: 579300.61, y2: 6135838.65	1,06	Mindre strækingsbaserede restaureringer
ode_1.14_83	Kommune(r): Faaborg-Midtfyn  Navn: Vindinge Å	x1: 598303.24, y1: 6131323.84, x2: 597707.91, y2: 6131031.09	0,79	Mindre strækingsbaserede restaureringer
ode_1.14_84	Kommune(r): Faaborg-Midtfyn  Navn: Vindinge Å	x1: 597707.91, y1: 6131031.09, x2: 595678.73, y2: 6130709.69	2,39	Mindre strækingsbaserede restaureringer
ode_1.14_85	Kommune(r): Faaborg-Midtfyn  Navn: Vindinge Å	x1: 595678.73, y1: 6130709.69, x2: 595052.49, y2: 6130567.81	0,76	Mindre strækingsbaserede restaureringer
ode_1.14_367	Kommune(r): Nyborg  Navn: Vinkælderrenden	x1: 614572.34, y1: 6133746.84, x2: 614106.60, y2: 6133561.50	0,54	Mindre strækingsbaserede restaureringer
ode_1.14_436	Kommune(r): Langeland  Navn: Tudserenden	x1: 616321.45, y1: 6087216.16, x2: 615865.03, y2: 6088240.97	1,44	Mindre strækingsbaserede restaureringer
ode_1.14_438	Kommune(r): Langeland  Navn: Tudserenden	x1: 615441.24, y1: 6088867.50, x2: 615847.96, y2: 6088400.05	0,78	Mindre strækingsbaserede restaureringer, Etablering af sandfang
ode_1.15_64	Kommune(r): Faaborg-Midtfyn  Navn: Holmebæk	x1: 604297.94, y1: 6121004.96, x2: 603197.41, y2: 6120708.03	1,38	Fjernelse af fysiske spærringer
ode_1.15_242	Kommune(r): Faaborg-Midtfyn, Svendborg  Navn: Gundestrup Vest	x1: 589843.10, y1: 6105721.52, x2: 589485.45, y2: 6106436.48	0,96	Mindre strækingsbaserede restaureringer



ode_1.15_254	Kommune(r): Svendborg  Navn: Spangebækken	x1: 591541.71, y1: 6105741.31, x2: 590796.29, y2: 6105632.36	0,96	Mindre strækingsbaserede restaureringer
ode_1.15_280	Kommune(r): Svendborg  Navn: Uden navn	x1: 599921.33, y1: 6109741.79, x2: 599546.55, y2: 6109836.10, x3: 599626.04, y3: 6109732.71, x4: 599546.55, y4: 6109836.10, x5: 599546.55, y5: 6109836.10, x6: 599311.83, y6: 6109902.09	0,9	Genslyngning, Mindre strækingsbaserede restaureringer
ode_1.15_531	Kommune(r): Svendborg  Navn: Bjerreby-Skovballe	x1: 599893.32, y1: 6092216.52, x2: 599311.34, y2: 6091552.38	1,17	Genslyngning
ode_1.15_546	Kommune(r): Svendborg  Navn: Lundby Bæk	x1: 603865.51, y1: 6094895.41, x2: 603149.75, y2: 6095291.68	0,84	Genslyngning, Mindre strækingsbaserede restaureringer
ode_1.15_547	Kommune(r): Svendborg  Navn: Lundby Bæk	x1: 602434.71, y1: 6095873.77, x2: 603149.75, y2: 6095291.68	0,99	Genslyngning, Mindre strækingsbaserede restaureringer
ode_1.15_571	Kommune(r): Faaborg-Midtfyn  Navn: Uden navn	x1: 586323.01, y1: 6104882.46, x2: 586221.98, y2: 6105778.22, x3: 586323.01, y3: 6104882.46, x4: 586230.47, y4: 6104859.43, x5: 586460.42, y5: 6105252.44, x6: 586323.01, y6: 6104882.46	1,46	Mindre strækingsbaserede restaureringer
rib_1.8.00133n2	Kommune(r): Varde, Ringkøbing- Skjern  Navn: Skærbæk	x1: 473824.53, y1: 6186706.40, x2: 474227.53, y2: 6188238.80	1,64	Etablering af okkeranlæg
rib_1.8.00226n	Kommune(r): Vejle  Navn: THYREGOD BÆK	x1: 516920.19, y1: 6199209.23, x2: 517010.80, y2: 6198632.02	0,61	Genslyngning
rib_1.10.00021	Kommune(r): Billund  Navn: Varde Å	x1: 494403.46, y1: 6179129.63, x2: 495460.82, y2: 6178683.01	1,49	Fjernelse af fysiske spærringer
rib_1.10.00496	Kommune(r): Varde  Navn: Uden navn	x1: 474061.16, y1: 6161675.76, x2: 472762.61, y2: 6160918.78	1,75	Mindre strækingsbaserede restaureringer

rib_1.10.00570	Kommune(r): Varde  Navn: Uden navn	x1: 472991.66, y1: 6173377.23, x2: 473527.31, y2: 6174417.42	1,51	Mindre strækingsbaserede restaureringer
rib_1.10.00630	Kommune(r): Varde  Navn: Uden navn	x1: 480442.77, y1: 6177279.73, x2: 481189.56, y2: 6175931.48, x3: 480687.50, y3: 6177420.27, x4: 480404.65, y4: 6177315.66, x5: 480430.97, y5: 6177535.36, x6: 480442.77, y6: 6177279.73	2,48	Etablering af okkeranlæg, Mindre strækingsbaserede restaureringer
rib_1.10.00642	Kommune(r): Billund  Navn: Uden navn	x1: 506009.76, y1: 6175429.91, x2: 506600.41, y2: 6175190.52	0,66	Mindre strækingsbaserede restaureringer
rib_1.10.01139	Kommune(r): Varde  Navn: Uden navn	x1: 482864.80, y1: 6156238.83, x2: 482737.47, y2: 6155390.10	1,28	Mindre strækingsbaserede restaureringer
rib_1.10.01143	Kommune(r): Varde  Navn: Uden navn	x1: 481413.35, y1: 6157333.36, x2: 482864.80, y2: 6156238.83	2,17	Mindre strækingsbaserede restaureringer
rib_1.10.01171	Kommune(r): Vejen  Navn: Terpling Å m. tilløb	x1: 489930.85, y1: 6155347.58, x2: 491012.84, y2: 6155022.39	1,46	Mindre strækingsbaserede restaureringer, Etablering af sandfang
rib_1.10.01175	Kommune(r): Vejen  Navn: Terpling Å m. tilløb	x1: 491012.84, y1: 6155022.39, x2: 492094.81, y2: 6155258.81	1,42	Mindre strækingsbaserede restaureringer, Genslyngning, Etablering af sandfang
rib_1.10.01188	Kommune(r): Vejen  Navn: Uden navn	x1: 488509.36, y1: 6158082.29, x2: 490602.88, y2: 6159443.82	3,5	Mindre strækingsbaserede restaureringer
rib_1.10.01222	Kommune(r): Varde  Navn: Uden navn	x1: 491313.27, y1: 6163031.00, x2: 491854.79, y2: 6162972.16, x3: 491153.38, y3: 6163736.57, x4: 491300.52, y4: 6163071.99	1,31	Mindre strækingsbaserede restaureringer
rib_1.10.01279	Kommune(r): Vejen  Navn: Uden navn	x1: 500179.35, y1: 6151054.67, x2: 500723.96, y2: 6150221.11	1,04	Mindre strækingsbaserede restaureringer
rib_1.10.01280	Kommune(r): Vejen  Navn: Uden navn	x1: 500723.96, y1: 6150221.11, x2: 501014.53, y2: 6149646.92	0,82	Mindre strækingsbaserede restaureringer

rib_1.10.01285	Kommune(r): Vejen  Navn: Nyby Bæk	x1: 503858.59, y1: 6153813.17, x2: 503481.80, y2: 6152877.89	1,14	Mindre strækingsbaserede restaureringer
rib_1.10.01567	Kommune(r): Vejen  Navn: Uden navn	x1: 494856.69, y1: 6143915.33, x2: 494886.45, y2: 6142523.97	1,78	Mindre strækingsbaserede restaureringer, Åbning af rørlagte strækninger
rib_1.10.01652	Kommune(r): Vejen  Navn: Uden navn	x1: 494520.58, y1: 6144278.14, x2: 494856.69, y2: 6143915.33	0,5	Mindre strækingsbaserede restaureringer
rib_1.10.01678	Kommune(r): Vejen  Navn: Uden navn	x1: 500574.11, y1: 6146209.91, x2: 501273.74, y2: 6146497.96	0,79	Åbning af rørlagte strækninger
rib_1.10.01689	Kommune(r): Vejen  Navn: Maltbæk	x1: 504868.38, y1: 6147519.89, x2: 505933.64, y2: 6147508.71, x3: 504736.50, y3: 6147095.36, x4: 504868.38, y4: 6147519.89, x5: 504575.19, y5: 6147699.22, x6: 504868.38, y6: 6147519.89	2,06	Mindre strækingsbaserede restaureringer
rib_1.10.02160	Kommune(r): Esbjerg  Navn: Uden navn	x1: 487623.42, y1: 6121048.32, x2: 489433.17, y2: 6120875.64	2,02	Mindre strækingsbaserede restaureringer, Åbning af rørlagte strækninger
rib_1.10.02198	Kommune(r): Vejen  Navn: Uden navn	x1: 499040.35, y1: 6141439.79, x2: 498671.53, y2: 6141095.88	0,56	Mindre strækingsbaserede restaureringer
rib_1.10.02199	Kommune(r): Vejen  Navn: Uden navn	x1: 499452.38, y1: 6140817.35, x2: 498671.53, y2: 6141095.88	0,85	Mindre strækingsbaserede restaureringer
rib_1.10.02200	Kommune(r): Vejen  Navn: Uden navn	x1: 500911.71, y1: 6139525.75, x2: 499452.38, y2: 6140817.35	2,13	Mindre strækingsbaserede restaureringer
rib_1.10.02383	Kommune(r): Vejen  Navn: Uden navn	x1: 497551.80, y1: 6133893.09, x2: 497355.93, y2: 6134322.20	0,52	Mindre strækingsbaserede restaureringer
rib_1.10.02394	Kommune(r): Vejen  Navn: Uden navn	x1: 502700.02, y1: 6135928.34, x2: 502379.04, y2: 6136024.96	0,35	Mindre strækingsbaserede restaureringer
rib_1.10.02395	Kommune(r): Vejen	x1: 503208.55, y1: 6135655.58, x2: 502887.10, y2: 6135905.37	0,45	Mindre strækingsbaserede restaureringer

	Navn: Uden navn			
rib_1.10.02425	Kommune(r): Haderslev  Navn: Uden navn	x1: 503416.94, y1: 6127750.88, x2: 503643.51, y2: 6128871.08	1,24	Mindre strækingsbaserede restaureringer
rib_1.10.02429	Kommune(r): Haderslev  Navn: Uden navn	x1: 505003.44, y1: 6129661.96, x2: 505255.79, y2: 6129887.71	0,38	Mindre strækingsbaserede restaureringer
rib_1.10.02487	Kommune(r): Kolding  Navn: Uden navn	x1: 522813.41, y1: 6133520.35, x2: 522105.05, y2: 6134784.53	2,38	Genslyngning, Etablering af sandfang, Mindre strækingsbaserede restaureringer
rib_1.10.02502	Kommune(r): Haderslev  Navn: Uden navn	x1: 495880.83, y1: 6123577.67, x2: 498383.04, y2: 6124404.84	3,1	Genslyngning, Fjernelse af fysiske spærringer
rib_1.10.02503	Kommune(r): Haderslev  Navn: Uden navn	x1: 496376.84, y1: 6123464.03, x2: 497040.23, y2: 6123748.61	0,84	Genslyngning
rib_1.10.02563	Kommune(r): Haderslev, Aabenraa  Navn: Uden navn	x1: 521120.48, y1: 6112673.06, x2: 520038.57, y2: 6113521.18	1,44	Mindre strækingsbaserede restaureringer
rib_1.10.03507	Kommune(r): Haderslev  Navn: Uden navn	x1: 515607.11, y1: 6121352.23, x2: 512766.21, y2: 6120779.48	3,44	Mindre strækingsbaserede restaureringer
rib_1.11.02003	Kommune(r): Kolding  Navn: Skalle Bæk	x1: 528143.58, y1: 6153789.52, x2: 527001.44, y2: 6154321.94	1,43	Mindre strækingsbaserede restaureringer
rib_1.11.02264	Kommune(r): Haderslev  Navn: Fjelstrup Å	x1: 537084.09, y1: 6130004.28, x2: 539373.23, y2: 6129426.78	3,92	Mindre strækingsbaserede restaureringer
rib_1.11.02267	Kommune(r): Haderslev  Navn: Fjelstrup Å	x1: 535511.88, y1: 6129315.70, x2: 537084.09, y2: 6130004.28	2,26	Mindre strækingsbaserede restaureringer
rib_1.11.02269	Kommune(r): Haderslev  Navn: Sillerup Bæk	x1: 535307.12, y1: 6128267.82, x2: 535511.88, y2: 6129315.70	1,2	Mindre strækingsbaserede restaureringer
rib_1.11.02276	Kommune(r): Haderslev  Navn: Uden navn	x1: 537907.65, y1: 6128973.42, x2: 539934.10, y2: 6128229.01	2,58	Genslyngning
rib_1.11.02334	Kommune(r): Haderslev	x1: 542838.23, y1: 6121277.95,	2,06	Genslyngning

	Navn: Uden navn	x2: 544193.05, y2: 6120175.87		
rin_1.2_00332	Kommune(r): Skive  Navn: Rødding Å Os Møllerup Sø	x1: 494023.96, y1: 6273786.98, x2: 493903.47, y2: 6276176.78, x3: 493903.47, y3: 6276176.78, x4: 493915.63, y4: 6276080.48, x5: 492056.90, y5: 6276960.24, x6: 493903.47, y6: 6276176.78	5,94	Fjernelse af fysiske spærringer
rin_1.2_00333	Kommune(r): Skive  Navn: Balling Bæk	x1: 492455.64, y1: 6275083.98, x2: 492056.90, y2: 6276960.24	2,39	Mindre strækingsbaserede restaureringer, Genslyngning, Etablering af sandfang
rin_1.2_00453	Kommune(r): Lemvig, Struer  Navn: Resen Bæk	x1: 470826.16, y1: 6265450.89, x2: 469974.29, y2: 6266525.74	1,52	Mindre strækingsbaserede restaureringer, Etablering af sandfang
rin_1.2_00454	Kommune(r): Struer  Navn: Resen Bæk	x1: 470687.03, y1: 6263727.96, x2: 470826.16, y2: 6265450.89	1,82	Mindre strækingsbaserede restaureringer, Etablering af sandfang
rin_1.2_00461	Kommune(r): Struer  Navn: Bæk vest for Resenstad (Dalg)	x1: 470687.03, y1: 6263727.96, x2: 469709.25, y2: 6264066.67	1,06	Fjernelse af fysiske spærringer
rin_1.4_00239	Kommune(r): Herning  Navn: Løven Å	x1: 486526.61, y1: 6233401.27, x2: 484405.57, y2: 6232988.31	2,71	Etablering af sandfang, Mindre strækingsbaserede restaureringer
rin_1.4_00241	Kommune(r): Herning  Navn: Løven Å	x1: 490134.27, y1: 6232393.34, x2: 486526.61, y2: 6233401.27	4,03	Mindre strækingsbaserede restaureringer
rin_1.4_00309	Kommune(r): Ikast-Brande  Navn: Malmkær Bæk	x1: 507231.82, y1: 6227344.08, x2: 508514.63, y2: 6226735.46	1,54	Etablering af sandfang
rin_1.8_00348	Kommune(r): Herning  Navn: Lustrup Bæk	x1: 493857.56, y1: 6203374.91, x2: 493874.54, y2: 6203877.38	0,59	Fjernelse af fysiske spærringer
rin_1.8_00349	Kommune(r): Herning  Navn: Lustrup Bæk	x1: 493874.54, y1: 6203877.38, x2: 492585.36, y2: 6204832.04	2,06	Mindre strækingsbaserede restaureringer, Fjernelse af fysiske spærringer
rin_1.8_10002	Kommune(r): Ikast-Brande  Navn: Bjørnskov Bæk	x1: 522917.32, y1: 6203064.57, x2: 522984.33, y2: 6202677.89	0,41	Mindre strækingsbaserede restaureringer

t85	Kommune(r): Kolding  Navn: Uden navn	x1: 521598.09, y1: 6142497.40, x2: 521223.60, y2: 6142578.69	0,43	Fjernelse af fysiske spærringer
t121	Kommune(r): Hedensted  Navn: Uden navn	x1: 557755.58, y1: 6173778.74, x2: 557801.54, y2: 6173658.90	0,2	Genslyngning
t352	Kommune(r): Lemvig  Navn: Mellemløb Søndersund-Byn	x1: 452871.84, y1: 6250707.62, x2: 452601.10, y2: 6250727.47	0,28	Genslyngning, Mindre strækingsbaserede restaureringer
t454	Kommune(r): Morsø  Navn: Hanklit Bæk	x1: 484765.71, y1: 6305297.41, x2: 484635.06, y2: 6305540.79	0,36	Mindre strækingsbaserede restaureringer
aal1.1.0321	Kommune(r): Frederikshavn, Hjørring  Navn: Elling Å	x1: 578853.73, y1: 6362710.33, x2: 580208.66, y2: 6363783.80	3,96	Etablering af sandfang, Mindre strækingsbaserede restaureringer
aal1.1.0322	Kommune(r): Hjørring  Navn: Elling Å	x1: 578240.32, y1: 6363368.98, x2: 578853.73, y2: 6362710.33	1,78	Mindre strækingsbaserede restaureringer
aal1.1.0635	Kommune(r): Hjørring  Navn: Holme Bæk	x1: 554989.56, y1: 6362047.80, x2: 559296.54, y2: 6360458.40	4,98	Fjernelse af fysiske spærringer
aal1.1.0870	Kommune(r): Frederikshavn  Navn: Uden navn	x1: 584998.43, y1: 6361694.51, x2: 584958.53, y2: 6362862.71, x3: 584958.53, y3: 6362862.71, x4: 584165.03, y4: 6362849.33, x5: 585251.42, y5: 6363337.49, x6: 584958.53, y6: 6362862.71	3,24	Genslyngning, Etablering af sandfang, Mindre strækingsbaserede restaureringer
aal1.1.1239	Kommune(r): Rebild  Navn: Uden navn	x1: 570742.39, y1: 6295451.50, x2: 571905.62, y2: 6296264.37	1,88	Mindre strækingsbaserede restaureringer
aal1.1.3604n	Kommune(r): Frederikshavn  Navn: Uden navn	x1: 582712.99, y1: 6361754.28, x2: 583734.45, y2: 6364190.10	3,69	Etablering af sandfang, Mindre strækingsbaserede restaureringer, Åbning af rørslatte strækninger
aal1.1.3606	Kommune(r): Frederikshavn  Navn: Sæby Å	x1: 576707.01, y1: 6359201.61, x2: 576204.41, y2: 6359331.27	0,62	Mindre strækingsbaserede restaureringer, Genslyngning
aal1.1.3607	Kommune(r): Hjørring	x1: 549703.96, y1: 6364607.94,	1,09	Mindre strækingsbaserede restaureringer, Åbning af rørslatte strækninger

	Navn: Uden navn	x2: 548890.11, y2: 6365182.07		
aal1.2.0831	Kommune(r): Brønderslev  Navn: Nørreå	x1: 563425.58, y1: 6347056.29, x2: 559663.27, y2: 6350290.04	6,37	Mindre strækingsbaserede restaureringer, Etablering af sandfang
aal1.2.0975	Kommune(r): Brønderslev  Navn: Klæstrup Bæk	x1: 563968.80, y1: 6350073.81, x2: 562116.26, y2: 6350171.59	2,03	Mindre strækingsbaserede restaureringer, Fjernelse af fysiske spærringer
aal1.2.1109	Kommune(r): Brønderslev  Navn: Østerå	x1: 559663.27, y1: 6350290.04, x2: 562116.26, y2: 6350171.59	2,86	Mindre strækingsbaserede restaureringer
aal1.2.1149	Kommune(r): Brønderslev  Navn: Uden navn	x1: 565308.49, y1: 6343222.63, x2: 565871.39, y2: 6342113.08	2,5	Mindre strækingsbaserede restaureringer, Etablering af sandfang
aal1.2.2285	Kommune(r): Rebild  Navn: Hovedgrøft	x1: 540848.96, y1: 6307114.11, x2: 541243.04, y2: 6307156.72	0,55	Fjernelse af fysiske spærringer
aal1.2.3195	Kommune(r): Aalborg  Navn: Flansbæk	x1: 573866.58, y1: 6315199.06, x2: 574305.94, y2: 6315864.30	0,99	Mindre strækingsbaserede restaureringer
aal1.2.3196	Kommune(r): Aalborg  Navn: Uden navn	x1: 573673.50, y1: 6314180.17, x2: 573866.58, y2: 6315199.06	1,1	Mindre strækingsbaserede restaureringer, Fjernelse af fysiske spærringer
aal1.2.3197	Kommune(r): Aalborg  Navn: Uden navn	x1: 572294.09, y1: 6312967.81, x2: 573673.50, y2: 6314180.17	1,87	Mindre strækingsbaserede restaureringer
aal1.2.3268	Kommune(r): Aalborg  Navn: Gudumlund Tørvekanal	x1: 568006.38, y1: 6309758.73, x2: 569421.37, y2: 6311738.44	2,55	Mindre strækingsbaserede restaureringer

## 2. Søer

Foranstaltninger til opfyldelse af miljømål for søer som fastsat i bilag 1 til bekendtgørelse om miljømål for overfladevandområder og grundvandsforekomster omfatter sørestaureringer, ~~og~~ reduktion af fosfortilførsel gennem etablering af vådområder samt begrænsning af forurening fra punktkilder som specificeret i afsnit 5.

Søer, som skal restaureres, fremgår af tabel 2. I tabellen identificeres den enkelte sø ved søens nummer, beliggenhedskommune (som identificeret ud fra foreliggende oplysninger), eventuelle navn, koordinater og areal. Ved indtastning af søens nummer i MiljøGIS, hvortil der er adgang fra Miljøstyrelsens hjemmeside, er det muligt at se beliggenheden på et kort.

Det bemærkes, at sørestauring skal gennemføres med henblik på at sikre målopfyldelse i hele søen. Det er herved dog ikke nødvendigvis en forudsætning, at foranstaltningen gennemføres i hele søen. Dette beror på en konkret vurdering.

Sørestauringer gennemføres af kommunerne efter regler fastsat i vandløbsloven. Det bemærkes, at der i regler om tilskud til gennemførelse af fastlagte foranstaltninger er fastsat kriterier, der skal opfyldes for at få tilskud til gennemførelse af de enkelte foranstaltninger.

**Tabel 2. Sørestauringer.**

Distrikt nr.	Vandområder nr.	Navn og kommune(r)	Afgrænsede koordinater	Areal (ha)
DK1	5	Kommune(r): Frederikshavn  Navn: Dybvad Sø	x1: 582524.24, y1: 6348514.90	5
DK1	113	Kommune(r): Haderslev  Navn: Grarup Sø	x1: 537756.63, y1: 6119988.98	8,2
DK1	179	Kommune(r): Assens  Navn: Søholm Sø	x1: 571860.15, y1: 6125995.58	25,6
DK1	180	Kommune(r): Assens  Navn: Sønderby Sø	x1: 560988.58, y1: 6122116.14	7,9
DK1	187	Kommune(r): Faaborg-Midtfyn  Navn: Arreskov Sø	x1: 583340.78, y1: 6113066.90	314,6
DK1	222	Kommune(r): Svendborg  Navn: Gudme Sø	x1: 608331.58, y1: 6112858.86	9
DK1	461	Kommune(r): Silkeborg  Navn: Ellesø	x1: 535650.62, y1: 6220646.51	7,3
DK1	462	Kommune(r): Silkeborg  Navn: Engetved Sø	x1: 534639.11, y1: 6212699.39	5
DK1	486	Kommune(r): Silkeborg  Navn: Kul Sø	x1: 530445.04, y1: 6209410.50	16,4
DK1	487	Kommune(r): Silkeborg  Navn: Kvind Sø	x1: 531087.53, y1: 6209012.20	15,5
DK1	491	Kommune(r): Silkeborg  Navn: Lyngsø	x1: 533776.59, y1: 6223880.86	9,7



DK1	506	Kommune(r): Horsens  Navn: Ring Sø	x1: 537230.11, y1: 6202309.36	21,6
DK1	544	Kommune(r): Skanderborg  Navn: Vessø	x1: 549128.51, y1: 6214150.06	58
DK1	558	Kommune(r): Norddjurs  Navn: Dystrup Sø	x1: 600288.40, y1: 6257446.20	21,8
DK1	567	Kommune(r): Norddjurs  Navn: Ramten Sø	x1: 600281.57, y1: 6256452.96	25,9
DK1	593	Kommune(r): Ikast-Brande  Navn: Ejstrup Sø	x1: 517567.28, y1: 6205322.33	39,3
DK1	602	Kommune(r): Vejle, Ikast-Brande  Navn: Kulsø, Nr. Snede	x1: 519772.55, y1: 6198904.59	45
DK1	606	Kommune(r): Vejle, Ikast-Brande  Navn: Neder Sø	x1: 520912.99, y1: 6198494.17	14,4
DK1	615	Kommune(r): Vejle, Ikast-Brande  Navn: Rørbæk Sø	x1: 522899.67, y1: 6198615.37	83,7
DK1	651	Kommune(r): Horsens  Navn: Dallerup Sø	x1: 552946.08, y1: 6185494.39	8,5

Reduktion af fosfortilførsel til søer skal ske gennem etablering af [fosfor](#)vådområder i hovedvandoplande. I tabel 3 er angivet de enkelte hovedvandoplande i vandområdedistriktet samt den reduktion af tilførsel af fosfor til søer, som etablering af vådområder i hovedvandoplandet som minimum skal sikre.

Hovedvandoplandene og afgrænsningen heraf kan ses på et kort i MiljøGIS, hvortil der er adgang fra Miljøstyrelsens hjemmeside.

Miljøministeriet og Fødevareministeriet skal sikre etableringen af [fosfor](#)vådområder efter gældende regler herom. Ministerierne kan indgå aftale om, at andre myndigheder etablerer [fosfor](#)vådområder helt eller delvist. Forpligtelsen til at etablere [fosfor](#)vådområder forudsætter, at den konkrete etablering af det enkelte [fosfor](#)vådområde kan opnå medfinansiering fra det danske landdistriktsprogram.

Det bemærkes, at der i regler om tilskud til gennemførelse af fastlagte foranstaltninger fastsættes kriterier, der skal opfyldes for at få tilskud til gennemførelse af de enkelte foranstaltninger.

**Tabel 3. Minimumreduktion af fosfortilførsel til søer inden for hovedvandoplande gennem etablering af [fosfor](#)vådområder.**

Vandområddistrikt nr. 1	
Hovedvandopland	Minimumreduktion af fosfortilførsel (kg P/år)
1.2 Limfjorden	1380
1.5 Randers Fjord	750
1.7 Århus Bugt	150
1.9 Horsens Fjord	380
1.10 Vadehavet	190
1.11 Lillebælt/Jylland	360

### Opkøb af dambrug

Miljøministeriet kan indgå aftale om nedbringelse af udledningen af næringsstoffer fra f.eks. lavteknologiske dambrug, som forurener nedstrømsliggende overfladevandområder, gennem opkøb af dambrugenes foderkvote og ret til indvinding af vand fra vandløb eller grundvand. Opkøbsordningen er frivillig, hvorfor det ikke er muligt at angive en konkret fosforeffekt eller lokalisering af foranstaltningenindsatsen. Det bemærkes, at en række kriterier skal være opfyldt, for at der kan gives tilskud til gennemførelse af foranstaltningen.

### **3. Kystvande**

Foranstaltninger til opfyldelse af miljømål for kystvande som fastsat i bilag 1 til bekendtgørelse om miljømål for overfladevandområder og grundvandsforekomster omfatter reduktion af kvælstoftilførsel fra hovedvandoplande til kystvande gennem etablering af vådområder og gennemførelse af lavbundsprojekter samt begrænsning af forurening fra punktkilder som specificeret i afsnit 5.

I tabel 4 er angivet de enkelte hovedvandoplande i vandområdedistriktet samt den omtrentlige reduktion af kvælstoftilførsel til kystvande, som etablering af vådområder og gennemførelse af lavbundsprojekter i hovedvandoplandet skal sikre. Hovedvandoplandene og afgrænsningen heraf kan ses på et kort i MiljøGIS, hvortil der er adgang fra Miljøstyrelsens hjemmeside. Fødevareministeriet skal sikre etableringen af vådområder og gennemførelsen af lavbundsprojekter efter gældende regler herom. Ministeriet kan indgå aftale om, at andre myndigheder gennemfører foranstaltningerne helt eller delvist. Forpligtelsen til at etablere vådområder og gennemføre lavbundsprojekter forudsætter, at den konkrete etablering af det enkelte vådområde henholdsvis den konkrete gennemførelse af det enkelte lavbundprojekt kan opnå medfinansiering fra det danske landdistriktsprogram. Det bemærkes, at der i regler om tilskud til gennemførelse af fastlagte foranstaltninger fastsættes kriterier, der skal opfyldes for at få tilskud til gennemførelse af de enkelte foranstaltninger.

**Tabel 4. Omtrentlig reduktion af kvælstoftilførsel fra hovedvandoplande til kystvande gennem etablering af vådområder og gennemførelse af lavbundsprojekter.**

Hovedvandopland	<a href="#">Etablering af vådområder</a> (ton N/år)	<a href="#">Gennemførelse af lavbundsprojekter</a> (ton N/år)
1.2 Limfjorden	99,0	19,4
1.3 Mariager Fjord	1,4	0,7
1.4 Nisum Fjord	64,5	5,6

1.5 Randers Fjord	99,2	9,5
1.6 Djursland	28,3	5,2
1.7 Århus Bugt	2,6	0,0
1.8 Ringkøbing Fjord	157,1	14,0
1.9 Horsens Fjord	14,9	1,2
1.10 Vadehavet	191,5	15,1
1.11 Lillebælt/Jylland	12,0	3,5
1.12 Lillebælt/Fyn	6,1	1,5
1.13 Odense Fjord	16,2	2,0
1.14 Storebælt	2,7	0,4
1.15 Det Sydfynske Øhav	2,1	0,7

#### 4. Kunstige ellerøg stærkt modificerede overfladevandområder

Foranstaltninger til opfyldelse af miljømål for kunstige ellerøg stærkt modificerede overfladevandområder som fastsat i bilag 1 til bekendtgørelse om miljømål for overfladevandområder og grundvandsforekomster omfatter restaureringer m.v. samt foranstaltninger til reduktion af fosfortilførsel gennem etablering af vådområder som specificeret i afsnit 2, reduktion af kvælstoftilførsel gennem etablering af vådområder som specificeret i afsnit 3 samt begrænsning af forurening fra punktkilder som specificeret i afsnit 5.

Kunstige ellerøg stærkt modificerede overfladevandområder, som skal restaureres, fremgår af tabel 5. I tabellen identificeres det enkelte kunstige eller stærkt modificerede overfladevandområde ved nummer, beliggenhedskommune (som identificeret ud fra foreliggende oplysninger), eventuelle navn, afgrænsende koordinater og længde eller areal. Foranstaltningen eller foranstaltningerne, som skal gennemføres i forhold til det kunstige eller stærkt modificerede overfladevandområde er anført i kolonnen længst til højre. Ved indtastning af det kunstige eller stærkt modificerede overfladevandområdes nummer i MiljøGIS, hvortil der er adgang fra Miljøstyrelsens hjemmeside, er det muligt at se beliggenheden på et kort.

Foranstaltningerne gennemføres af kommunerne efter gældende regler herom. Det bemærkes, at der i regler om tilskud til gennemførelse af fastlagte foranstaltninger fastsættes kriterier, der skal opfyldes for at få tilskud til gennemførelse af de enkelte foranstaltninger.

**Tabel 5. Restaureringer m.v. af kunstige ellerøg stærkt modificerede overfladevandområder.**

Vandområde nr.	Navn og kommune(r)	Afgrænsede koordinater	Længde (km)	Foranstaltning
b00059	Kommune(r): Skanderborg, Aarhus  Navn: Møgeleng Bæk	x1: 560066.10, y1: 6220922.10, x2: 558485.32, y2: 6220370.45, x3: 558585.31, y3: 6220093.46, x4: 558130.11, y4: 6218809.67, x5: 558585.31, y5: 6220093.46, x6: 558485.32, y6: 6220370.45, x7: 558443.40, y7: 6220233.55, x8: 558485.32, y8: 6220370.45	4,48	Åbning af rørlagte strækninger
b00099	Kommune(r): Aalborg  Navn: Hovedkanalen	x1: 576992.26, y1: 6305649.55, x2: 573753.48, y2: 6305084.91	3,43	Mindre strækningsbaserede restaureringer
o178	Kommune(r): Haderslev  Navn: Uden navn	x1: 499739.63, y1: 6130293.76, x2: 499352.22, y2: 6130511.23	0,58	Fjernelse af fysiske spærringer

o330_y	Kommune(r): Vejen  Navn: Drostrup Å	x1: 509289.62, y1: 6158031.76, x2: 509169.99, y2: 6156029.59	2,14	Fjernelse af fysiske spærringer
o981	Kommune(r): Viborg  Navn: Kildebæk Mosevej	x1: 509397.45, y1: 6239440.41, x2: 509910.62, y2: 6239945.20	0,85	Fjernelse af fysiske spærringer
o1477_x	Kommune(r): Haderslev, Tønder  Navn: Uden navn	x1: 504560.66, y1: 6121494.43, x2: 500327.76, y2: 6124421.72, x3: 502221.59, y3: 6124184.83, x4: 500327.76, y4: 6124421.72, x5: 500327.76, y5: 6124421.72, x6: 498053.96, y6: 6126044.64	10,6	Fjernelse af fysiske spærringer, Mindre strækningsbaserede restaureringer
o1607	Kommune(r): Ærø  Navn: Landgrøften	x1: 589328.66, y1: 6081559.66, x2: 587956.26, y2: 6082839.86	2,44	Fjernelse af fysiske spærringer
o2378	Kommune(r): Horsens, Skanderborg  Navn: Gammel Rye Bæk	x1: 543929.82, y1: 6212640.23, x2: 543291.89, y2: 6214402.83	1,97	Åbning af rørlagte strækninger, Mindre strækningsbaserede restaureringer
o2413	Kommune(r): Skanderborg  Navn: Svejdal Bæk	x1: 552162.69, y1: 6221058.01, x2: 552118.65, y2: 6219920.46, x3: 552625.29, y3: 6220155.85, x4: 552118.65, y4: 6219920.46, x5: 552118.65, y5: 6219920.46, x6: 551375.12, y6: 6219502.98	2,89	Åbning af rørlagte strækninger
o2558	Kommune(r): Syddjurs  Navn: Korupsø Øster Landkanal - Ne	x1: 597242.33, y1: 6240354.58, x2: 596368.20, y2: 6240508.53, x3: 596634.92, y3: 6240161.22, x4: 596368.20, y4: 6240508.53, x5: 597580.61, y5: 6240216.83, x6: 597532.98, y6: 6240253.31, x7: 597532.98, y7: 6240253.31, x8: 597459.33, y8: 6240294.01, x9: 597610.36, y9: 6240259.14, x10: 597580.61, y10: 6240216.83, x11: 597459.33, y11: 6240294.01, x12: 597386.41, y12: 6240317.38, x13: 597554.98, y13: 6240294.19, x14: 597532.98, y14: 6240253.31, x15: 597386.41, y15: 6240317.38, x16: 597242.33, y16: 6240354.58, x17: 597386.41, y17: 6240317.38, x18: 597379.72, y18: 6240375.05, x19: 597488.88, y19: 6240345.73, x20: 597459.33, y20: 6240294.01, x21: 597242.33, y21: 6240354.58, x22: 597078.57, y22: 6240597.40, x23: 597810.00, y23: 6240017.03, x24: 597580.61, y24: 6240216.83, x25: 596368.17, y25: 6240452.63, x26: 596368.20, y26: 6240508.53	8,2	Mindre strækningsbaserede restaureringer
o2609	Kommune(r): Holstebro  Navn: Ladegård Bæk	x1: 493620.75, y1: 6255702.93, x2: 492770.30, y2: 6255547.14	0,94	Åbning af rørlagte strækninger
o3017_x	Kommune(r): Haderslev	x1: 504331.14, y1: 6121866.77, x2: 499874.27, y2: 6121702.65	4,7	Fjernelse af fysiske spærringer

	Navn: Uden navn			
o3076	Kommune(r): Varde  Navn: Rølsø Kanal og Fidde Strøm	x1: 453875.94, y1: 6175012.56, x2: 456496.80, y2: 6175577.30	3,42	Fjernelse af fysiske spærringer
o3129	Kommune(r): Aarhus  Navn: Egå	x1: 576411.55, y1: 6230574.35, x2: 579836.28, y2: 6229884.14	4,19	Fjernelse af fysiske spærringer
o3167	Kommune(r): Morsø  Navn: Lyngbro Bæk	x1: 484256.75, y1: 6297051.78, x2: 481872.02, y2: 6297154.32, x3: 481465.00, y3: 6295737.18, x4: 481872.02, y4: 6297154.32, x5: 481872.02, y5: 6297154.32, x6: 480724.49, y6: 6297337.08, x7: 480724.49, y7: 6297337.08, x8: 479405.44, y8: 6297648.89, x9: 481099.58, y9: 6297946.43, x10: 480724.49, y10: 6297337.08	7,61	Mindre strækingsbaserede restaureringer
o3184	Kommune(r): Brønderslev, Hjørring  Navn: Tiende Bæk	x1: 547269.90, y1: 6350003.64, x2: 547306.08, y2: 6352060.22	2,39	Fjernelse af fysiske spærringer
o3190	Kommune(r): Faaborg-Midtfyn  Navn: Odense Å	x1: 580093.81, y1: 6121146.35, x2: 581067.83, y2: 6119868.19	1,99	Fjernelse af fysiske spærringer
o3194	Kommune(r): Odense  Navn: Odense Å	x1: 589573.59, y1: 6139860.36, x2: 587505.82, y2: 6139333.17	2,44	Fjernelse af fysiske spærringer
o3277_y	Kommune(r): Ærø  Navn: Uden navn	x1: 589921.79, y1: 6080854.01, x2: 589328.66, y2: 6081559.66	1,04	Åbning af rørlagte strækninger, Etablering af sandfang
o4134	Kommune(r): Kolding  Navn: Uden navn	x1: 523112.60, y1: 6134667.95, x2: 522105.05, y2: 6134784.53	1,05	Åbning af rørlagte strækninger
o7572	Kommune(r): Vesthimmerlands  Navn: Engelstrup Bæk	x1: 517915.79, y1: 6308416.27, x2: 517737.12, y2: 6309854.41	1,69	Mindre strækingsbaserede restaureringer
o7626	Kommune(r): Aalborg  Navn: Landbæk	x1: 529653.72, y1: 6314740.75, x2: 528576.08, y2: 6315386.28, x3: 529935.11, y3: 6313975.95, x4: 529653.72, y4: 6314740.75, x5: 531652.65, y5: 6314994.45, x6: 530531.40, y6: 6315007.34, x7: 530531.40, y7: 6315007.34, x8: 529653.72, y8: 6314740.75, x9: 530679.59, y9: 6315466.44, x10: 530531.40, y10: 6315007.34	5,18	Fjernelse af fysiske spærringer, Mindre strækingsbaserede restaureringer
o8321_x	Kommune(r): Vejen	x1: 509325.64, y1: 6146854.65, x2: 508567.86, y2: 6144125.22	3,27	Åbning af rørlagte strækninger

	Navn: Uden navn			
o8739_c	Kommune(r): Herning  Navn: Hodsager Lilleå	x1: 494272.08, y1: 6240045.79, x2: 500060.39, y2: 6237045.87	7,4	Etablering af sandfang, Etablering af okkeranlæg
o8916_a	Kommune(r): Thisted  Navn: Kastet Å	x1: 467375.07, y1: 6307521.99, x2: 469781.64, y2: 6312957.83	7,17	Mindre strækingsbaserede restaureringer, Genslyngning
ode_1.14_437	Kommune(r): Langeland  Navn: Uden navn	x1: 615865.03, y1: 6088240.97, x2: 615847.96, y2: 6088400.05	0,16	Åbning af rørlagte strækninger
ode_1.15_12	Kommune(r): Faaborg-Midtfyn, Svendborg  Navn: Uden navn	x1: 605104.14, y1: 6117302.32, x2: 604725.63, y2: 6117250.75	0,41	Åbning af rørlagte strækninger
ode_1.15_279	Kommune(r): Svendborg  Navn: Uden navn	x1: 599311.83, y1: 6109902.09, x2: 599164.61, y2: 6109996.04	0,18	Åbning af rørlagte strækninger
aal1.1.0300	Kommune(r): Rebild  Navn: Uden navn	x1: 570432.11, y1: 6295731.66, x2: 570561.52, y2: 6295917.52	0,23	Mindre strækingsbaserede restaureringer

## 5. Punktkilder

Foranstaltninger til begrænsning af forurening fra punktkilder gennemføres over for regnbetingede ~~overudløb~~ ~~renseanlæg~~ og spredt bebyggelse.

### Regnbetingede ~~overudløb~~

For en række vandforekomster (~~vandløb og søer~~) skal gennemføres foranstaltninger over for spildevand fra regnbetingede ~~udløb-overløb~~ fra fælleskloakerede områder med henblik på opfyldelse af miljømål som fastsat i bilag 1 til bekendtgørelse om miljømål for overfladevandområder og grundvandsforekomster. I tabel 6 ~~og 7~~ er angivet de vandforekomster, for hvilke sådanne foranstaltninger skal gennemføres. Vandforekomsterne er identificeret ved nummer, eventuelt navn, afgrænsende koordinater og længde ~~eller areal~~. Ved indtastning af vandforekomstens nummer i MiljøGIS, hvortil der er adgang fra Miljøstyrelsens hjemmeside, er det muligt at se beliggenheden på et kort.

~~Den nødvendige foranstaltningerindsats over f~~For de regnbetingede ~~overudløb~~ fra fælleskloakerede områder til vandforekomsterne, ~~angivet i tabel 6 og 7, skal som er omfattet af vandplanen for første planperiode (2009-2015), skal foranstaltninger, som i omfang svarer til 40 % af den samlede indsats over for disse udløb,~~ være gennemført senest ~~30. oktober 2016~~~~22. december 2027~~.

Tilsynsmyndigheden skal efter regler fastsat i miljøbeskyttelsesloven sikre, at foranstaltningerne over for regnbetingede ~~overudløb~~ gennemføres af vandforsyningsselskaberne i overensstemmelse med kommunernes nærmere angivelser i spildevandsplanerne.

**Tabel 6. Vandforekomster (vandløb) for hvilke der skal gennemføres foranstaltninger over for regnbetingede overvudløb.**

Vandområde nr.	Navn	Afgrænsede koordinater	Længde (km)	Foranstaltning videreført fra anden planperiode ja/nej
1.5.e-0470-010	Vindelsbæk	x1: 528158.43, y1: 6244195.00, x2: 532842.98, y2: 6245027.72	5,04	Nej
1.6.c-0490-010	Mårup Å - Kasten - Ryom Å	x1: 598098.44, y1: 6246464.67, x2: 598359.79, y2: 6247785.89	1,61	Ja
1.7.b-0025-060	Århus Å	x1: 566712.97, y1: 6213718.36, x2: 567082.41, y2: 6213947.61	0,44	Ja
1.7.b-0695-010	Østlige tilløb til Sommerbæk	x1: 565296.42, y1: 6215903.35, x2: 564992.53, y2: 6216045.75	0,62	Ja
b00036	Ørebro Kanal	x1: 510354.46, y1: 6319911.95, x2: 515711.05, y2: 6326134.73	10,5	Ja
o3320	Uden navn	x1: 545276.72, y1: 6085720.72, x2: 542097.78, y2: 6086626.33	3,66	Ja
o4025_x	Stokbæk	x1: 601973.52, y1: 6130013.60, x2: 600989.01, y2: 6130979.92	1,75	Nej
o4132	Lettebækken	x1: 584600.29, y1: 6133238.87, x2: 583694.14, y2: 6134627.53, x3: 583694.14, y3: 6134627.53, x4: 583063.18, y4: 6134362.45, x5: 583694.14, y5: 6134627.53, x6: 583562.15, y6: 6134956.79	3,39	Ja
o4176_a	Brende Å	x1: 574701.41, y1: 6134529.05, x2: 572177.14, y2: 6135775.67	3,29	Ja
o4231	Hedebækken	x1: 586998.80, y1: 6137643.00, x2: 585268.18, y2: 6138467.71	2,02	Ja
o4462	Uden navn	x1: 485492.94, y1: 6146332.94, x2: 487322.45, y2: 6146791.58	2,42	Ja
o4501_x	Uden navn	x1: 480928.54, y1: 6148592.99, x2: 483099.04, y2: 6146089.78	3,53	Ja
o4547	Holse Stationsbæk	x1: 563007.35, y1: 6150771.93, x2: 562644.06, y2: 6150445.03	0,75	Ja
o4961_x	Uden navn	x1: 472824.87, y1: 6168533.36, x2: 472970.65, y2: 6167255.72, x3: 472439.27, y3: 6168822.59, x4: 472824.87, y4: 6168533.36, x5: 472927.39, y5: 6169179.78, x6: 472824.87, y6: 6168533.36	2,66	Ja
o5382	Torsted Bæk	x1: 551564.93, y1: 6188837.57, x2: 553647.81, y2: 6189573.32	3,07	Nej
o5870	Sommerbæk	x1: 563302.30, y1: 6214806.47, x2: 565986.14, y2: 6216184.84, x3: 563325.21, y3: 6214779.67, x4: 563302.30, y4: 6214806.47, x5: 562749.79, y5: 6214849.36, x6: 563302.30, y6: 6214806.47	4,4	Ja
o6023_y	Brejninggård Bæk	x1: 469871.76, y1: 6218793.47, x2: 470218.08, y2: 6220911.72	2,63	Ja
o6282	Vrinnens Bæk - Nedre Løb	x1: 592761.31, y1: 6233981.48, x2: 591614.97, y2: 6234666.22	1,4	Ja
o6406	Sygehusbækken	x1: 526380.83, y1: 6237051.97, x2: 526437.97, y2: 6239068.93	2,4	Nej
o6493	Knubbro Bæk - Oldagergård-F	x1: 590153.06, y1: 6240368.18, x2: 590524.62, y2: 6240807.41, x3: 590153.06, y3: 6240368.18, x4: 589914.62, y4: 6240484.35, x5: 590427.19, y5: 6240126.06, x6: 590153.06, y6: 6240368.18	1,43	Ja
o6616	Saksvad Bæk	x1: 594347.27, y1: 6245389.06, x2: 592345.47, y2: 6246002.02, x3: 590248.94, y3: 6245264.38, x4: 591349.04, y4: 6245369.64, x5: 591349.04, y5: 6245369.64, x6: 592345.47, y6: 6246002.02, x7: 590522.18, y7: 6244927.22, x8: 591349.04, y8: 6245369.64, x9: 592345.47, y9: 6246002.02, x10: 592944.98, y10: 6246661.86, x11: 593585.23, y11: 6246575.32, x12: 592944.98, y12: 6246661.86,	9,36	Ja

		x13: 592944.98, y13: 6246661.86, x14: 593314.99, y14: 6246816.71, x15: 593314.99, y15: 6246816.71, x16: 593584.67, y16: 6246796.08, x17: 593314.99, y17: 6246816.71, x18: 593250.22, y18: 6247130.67		
07188_x	Hagensmølle Bæk	x1: 500053.91, y1: 6276986.84, x2: 501033.58, y2: 6280086.20, x3: 501033.58, y3: 6280086.20, x4: 500933.98, y4: 6280362.16, x5: 501040.56, y5: 6280188.74, x6: 501033.58, y6: 6280086.20	4,26	Ja
07297	Tissingvig Nordre Kanal	x1: 479084.86, y1: 6286920.63, x2: 478526.42, y2: 6288240.59, x3: 479084.86, y3: 6286920.63, x4: 478920.27, y4: 6286708.30, x5: 479084.86, y5: 6286920.63, x6: 479617.06, y6: 6287112.50, x7: 479617.06, y7: 6287112.50, x8: 480408.90, y8: 6287060.86, x9: 479617.06, y9: 6287112.50, x10: 479806.41, y10: 6288008.65	4,3	Ja
07369	Visby Å	x1: 465445.16, y1: 6290625.28, x2: 466786.33, y2: 6293189.26, x3: 466786.33, y3: 6293189.26, x4: 465795.51, y4: 6294026.30, x5: 467704.71, y5: 6293386.70, x6: 466786.33, y6: 6293189.26	5,64	Ja
08082	Kruså	x1: 525293.10, y1: 6077419.98, x2: 526163.67, y2: 6077327.53	1,09	Ja
08128_d	Eskærbæk	x1: 537006.56, y1: 6093574.95, x2: 536742.18, y2: 6095844.13	3,33	Ja
08341_c	Stavis Å	x1: 585400.86, y1: 6141936.37, x2: 587461.29, y2: 6143013.76	3,83	Ja
08353	Stor Å	x1: 572022.34, y1: 6149426.99, x2: 567571.99, y2: 6150079.96	6,63	Ja
08386_a	Uden navn	x1: 485690.04, y1: 6148654.85, x2: 487489.40, y2: 6148402.02	3,07	Nej
08492_c	Uden navn	x1: 482257.94, y1: 6173913.12, x2: 486306.52, y2: 6174686.53	5,68	Nej
08957_h	Klavsholm Å	x1: 569081.06, y1: 6337257.27, x2: 569753.60, y2: 6336993.79	1	Nej
09043	Ry Å	x1: 543270.62, y1: 6335507.94, x2: 547277.56, y2: 6348272.12	15,09	Ja
ode_1.13_468	Lettebækken	x1: 583063.18, y1: 6134362.45, x2: 582447.12, y2: 6134798.45	0,97	Ja
rib_1.10.00572	Uden navn	x1: 474131.09, y1: 6174695.61, x2: 474402.29, y2: 6174862.05	0,38	Nej
rib_1.10.02569	Uden navn	x1: 523049.91, y1: 6111608.03, x2: 521120.48, y2: 6112673.06	2,46	Ja
rin_1.8_10239	Feldbæk (Fjelsestervang Bæk)	x1: 487231.22, y1: 6216199.50, x2: 487335.59, y2: 6215390.15	0,83	Nej
t38	Christinedalsbækken	x1: 601560.36, y1: 6101091.93, x2: 601494.49, y2: 6101468.15	0,44	Ja

**Tabel 7. Vandforekomster (søer) for hvilke der skal gennemføres foranstaltninger over for regnbetingede overløb**

Vandistrikt nr.	Vandområde nr.	Navn	Afgrænsede koordinater	Areal (ha)
DK1	515	Skanderborg Lillesø	x1: 557863.94, y1: 6209653.16	21,18

### Spredt bebyggelse

Kommunerne skal sikre gennemførelse af forbedret rensning af spildevandet fra ukloakerede ejendomme med henblik på opfyldelse af miljømål som fastsat i bilag 1 til bekendtgørelse om miljømål for overfladevandområder og grundvandsforekomster. I tabel 8 er angivet, hvor mange ukloakerede ejendomme den enkelte kommune i vandområdedistriktet som minimum skal sikre forbedret rensning for i  tredje planperiode (2021-2027), indtil alle foranstaltningerindsatser er gennemført. første planperiode

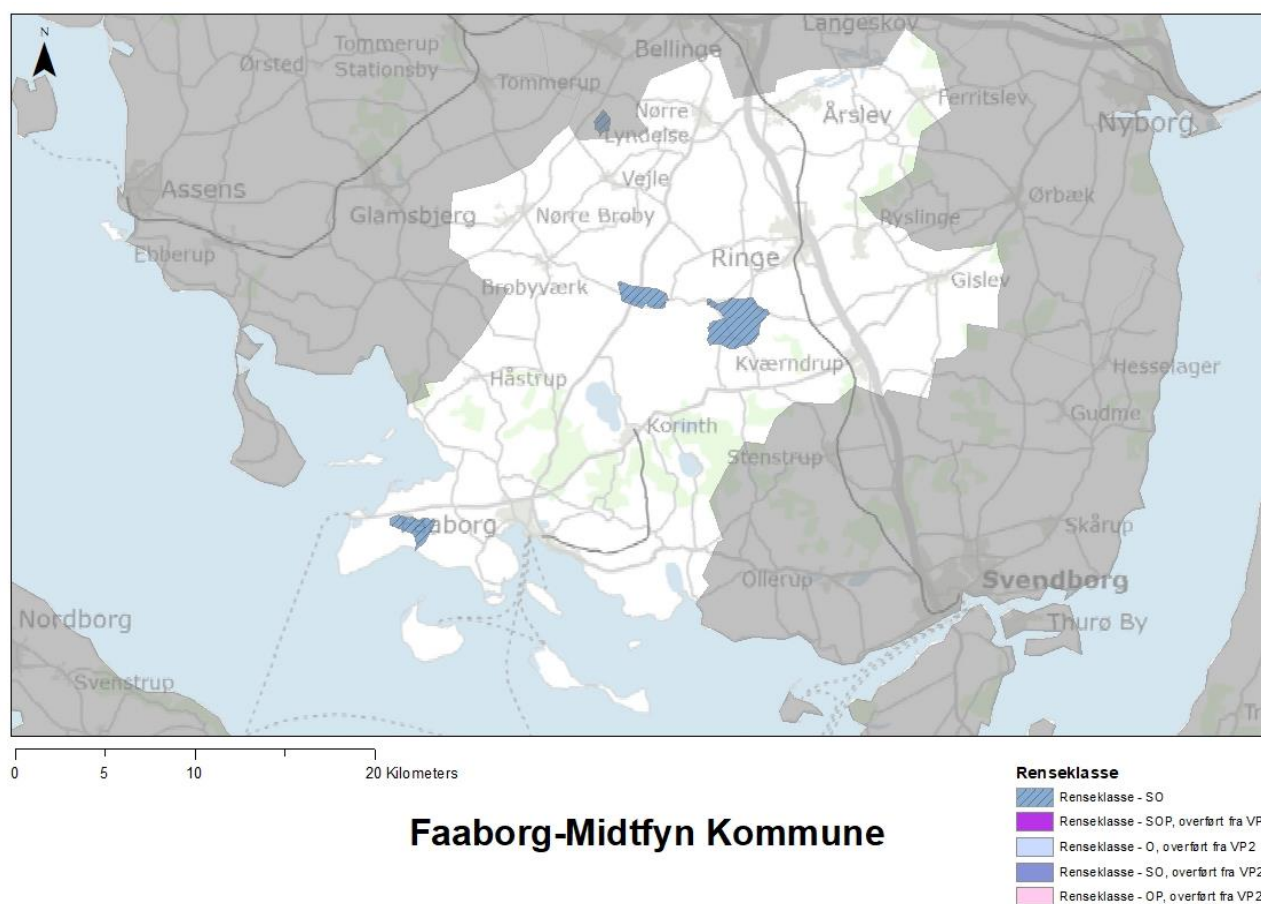


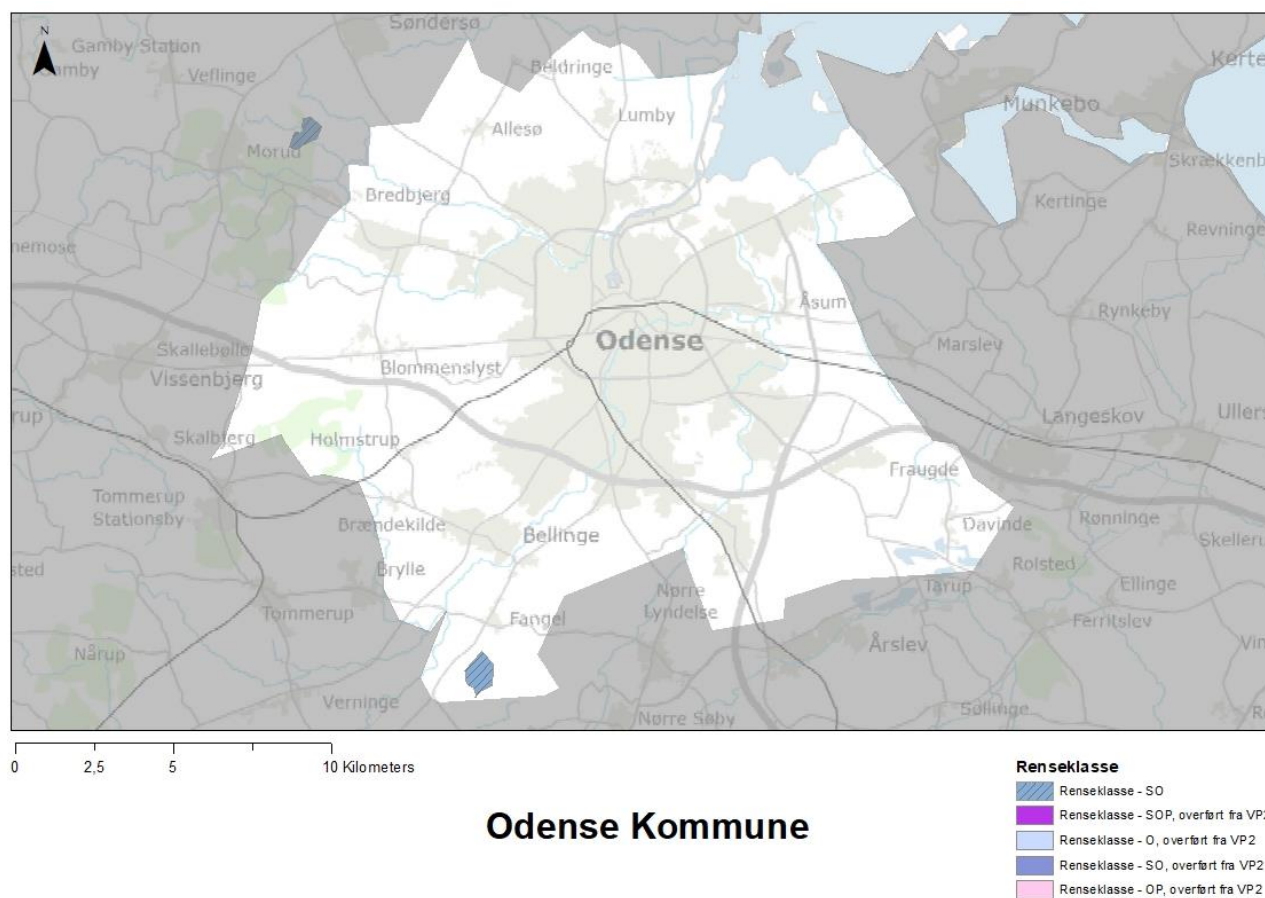
~~(2009-2015) og i anden planperiode (2015-2021). Kravet i tabel 8 omfatter foranstaltningerindsatser videreført fra anden planperiode.~~ På kortene i figur 1-1250 er for hver enkelt kommune (ekskl. kommuner uden ~~foranstaltningerindsats~~ eller renseklasseopland) angivet de områder, hvor kommunen skal sikre gennemførelse af den forbedrede spildevandsrensning. Spildevandets indhold af organisk stof og næringsstoffer skal fra hver ejendom som minimum opfylde stofreduktionskrav til den renseklasse, som er angivet for hvert opland på kortene.

Foranstaltningerne til forbedret rensning af spildevandet fra ukloakerede ejendomme kan omfatte påbud eller alternativt kloakeringer af enkeltejendomme og gennemføres af kommunerne efter regler fastsat i miljøbeskyttelsesloven og spildevandsbekendtgørelsen.

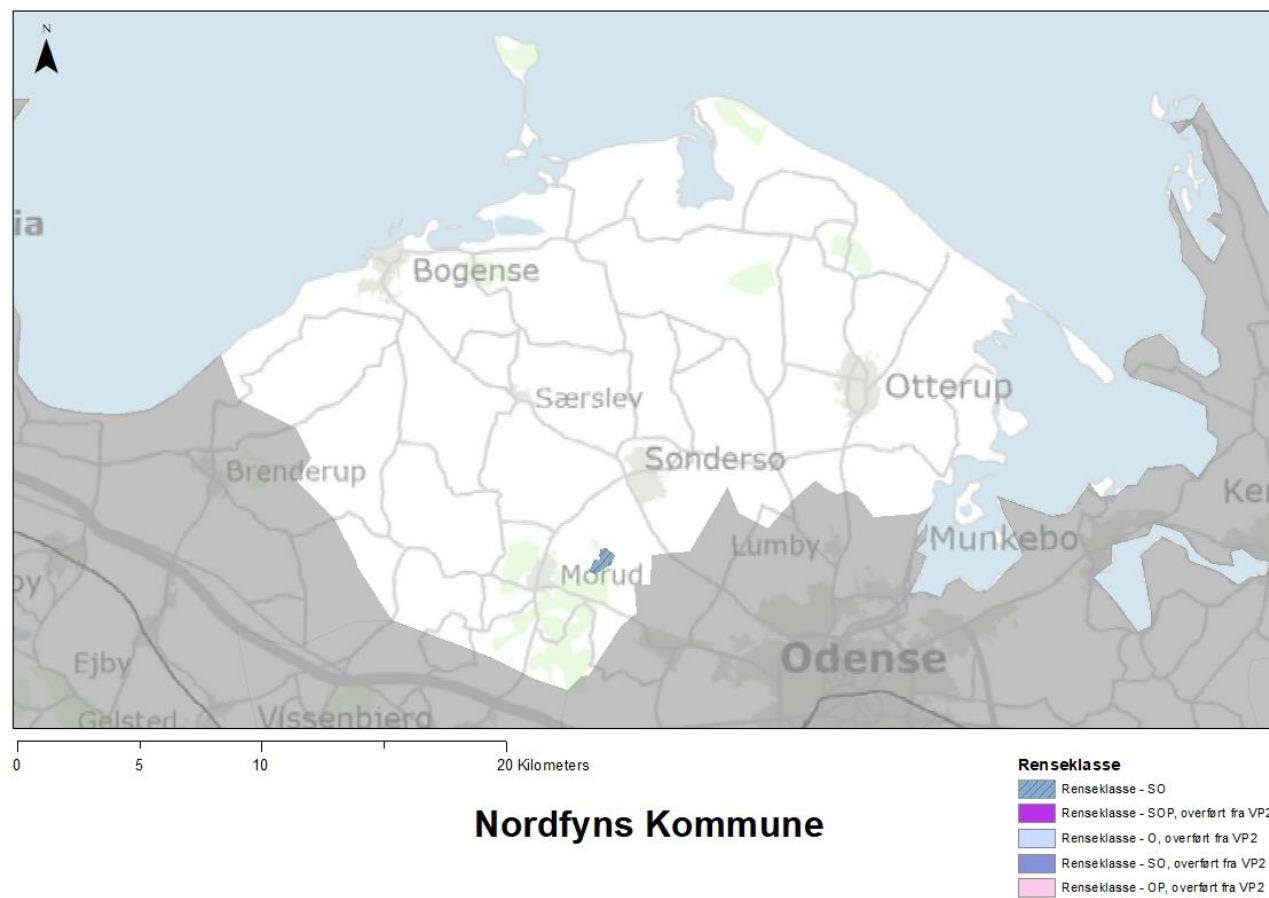
~~Foranstaltningerne i første planperiode skal være gennemført senest 30. oktober 2016, jf. vandplan 2009-2015. Foranstaltningerne i tredje planperiode skal være gennemført senest 22. december 2027, og som minimum med i et antal foranstaltninger årligt i perioden som fastsat i indsatsbekendtgørelsens § 5. jf. vandområdeplaner 2021-2027.~~

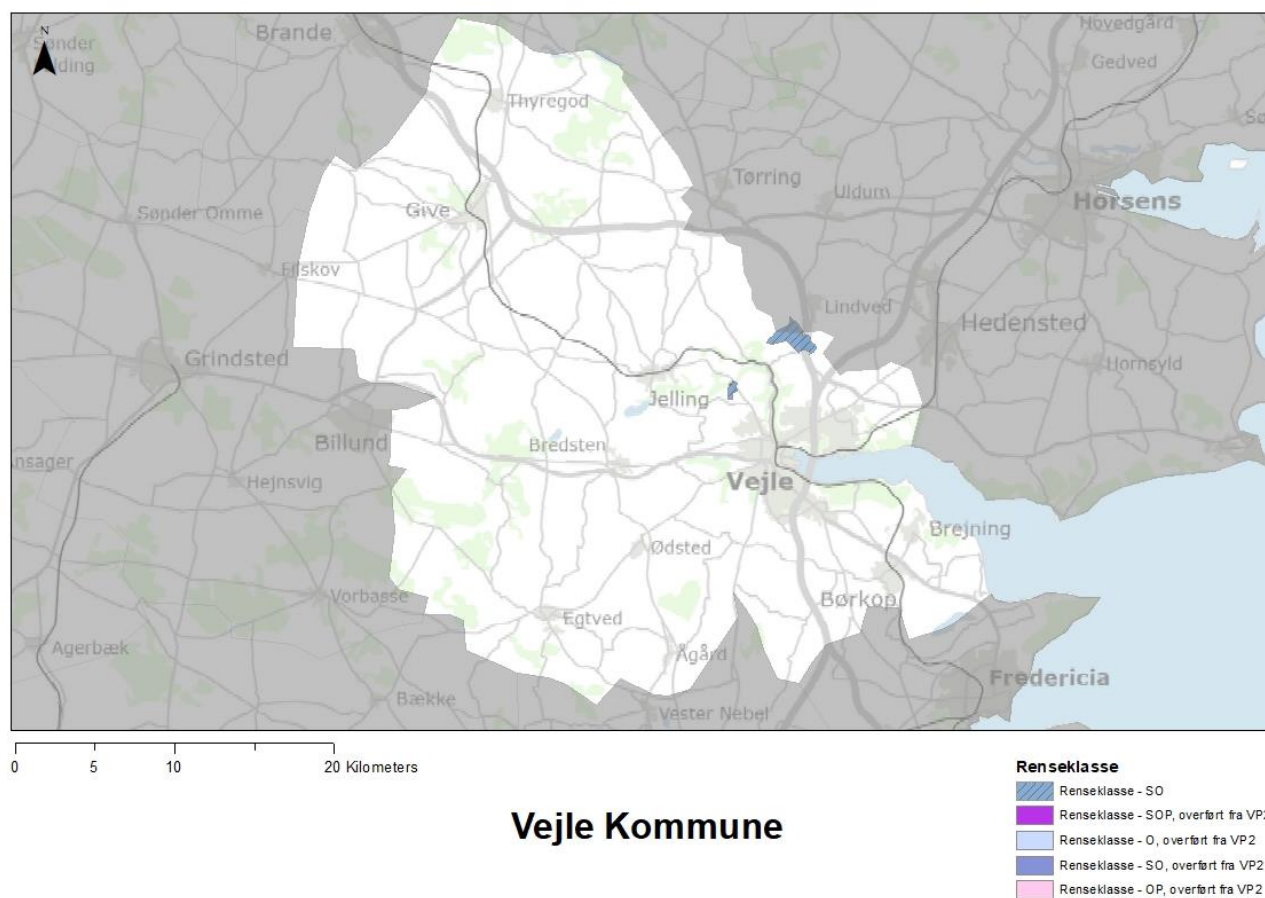
**Figur 1. Faaborg-Midtfyn Kommune (430): Forbedret rensning af spildevandet fra ukloakerede ejendomme.**

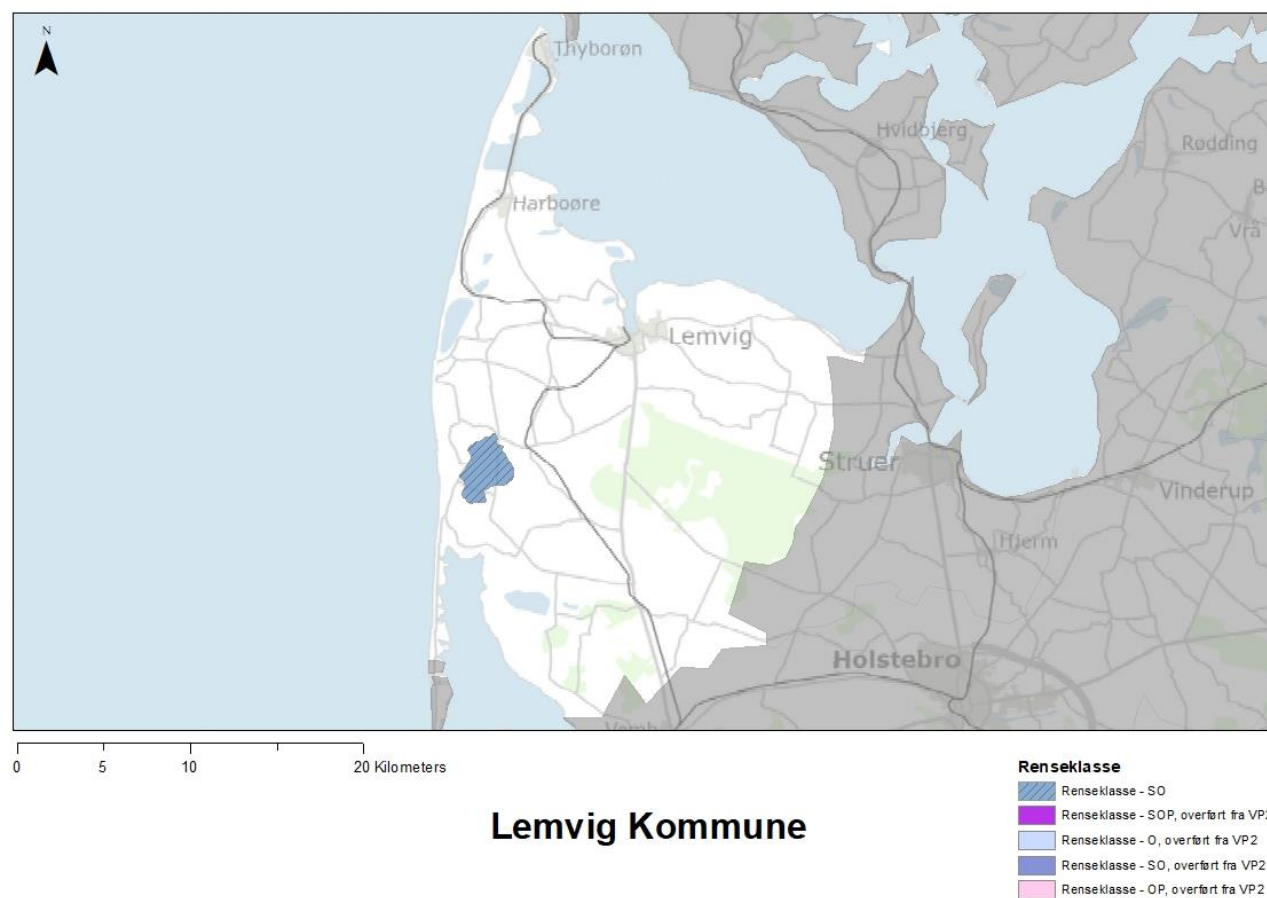


**Figur 2. Odense Kommune (461): Forbedret rensning af spildevandet fra ukloakerede ejendomme.**

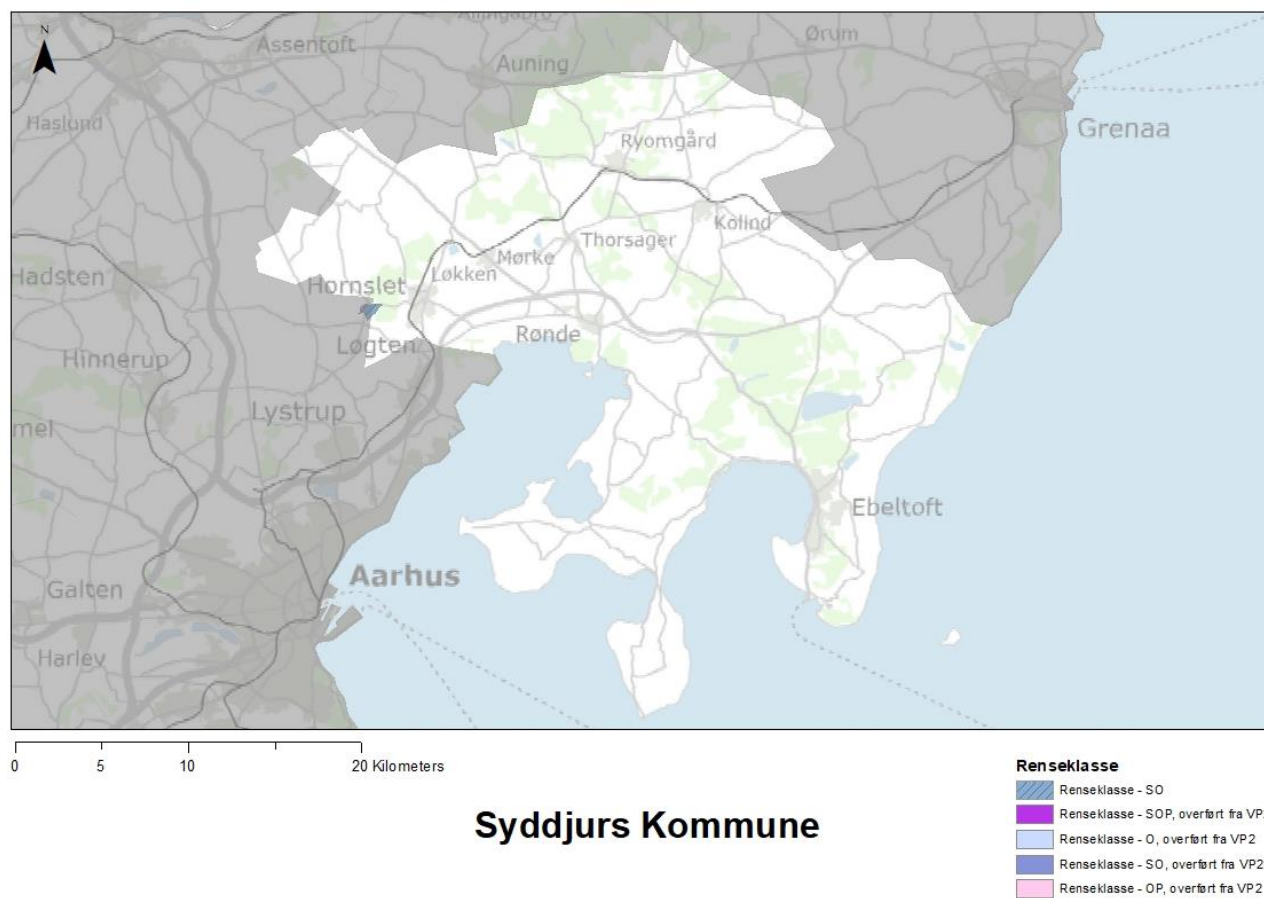
**Figur 3. Nordfyns Kommune (480): Forbedret rensning af spildevandet fra ukloakerede ejendomme.**



**Figur 4. Vejle Kommune (630): Forbedret rensning af spildevandet fra ukloakerede ejendomme.**

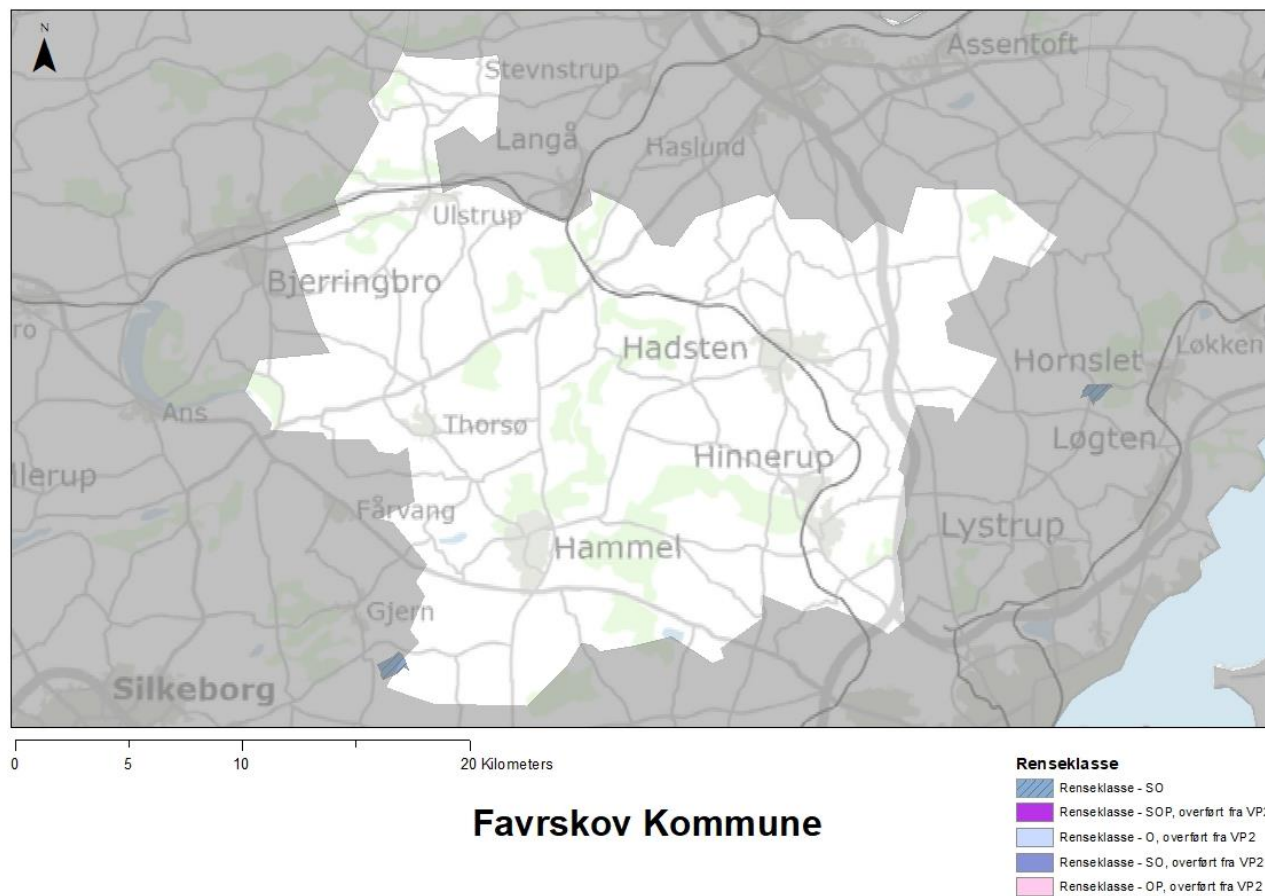
**Figur 5. Lemvig Kommune (665): Forbedret rensning af spildevandet fra ukloakerede ejendomme.**

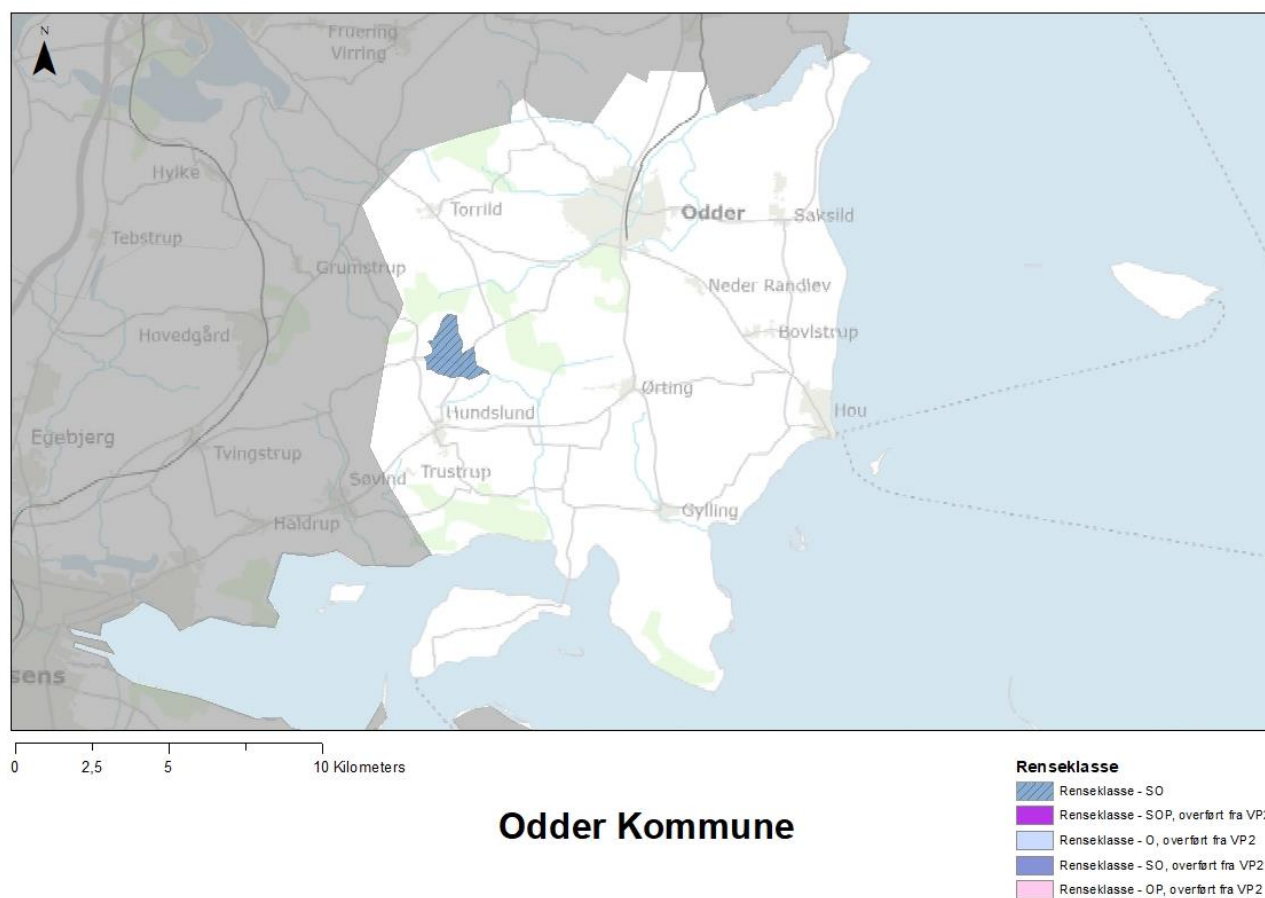
**Figur 6. Syddjurs Kommune (706): Forbedret rensning af spildevandet fra ukloakerede ejendomme.**





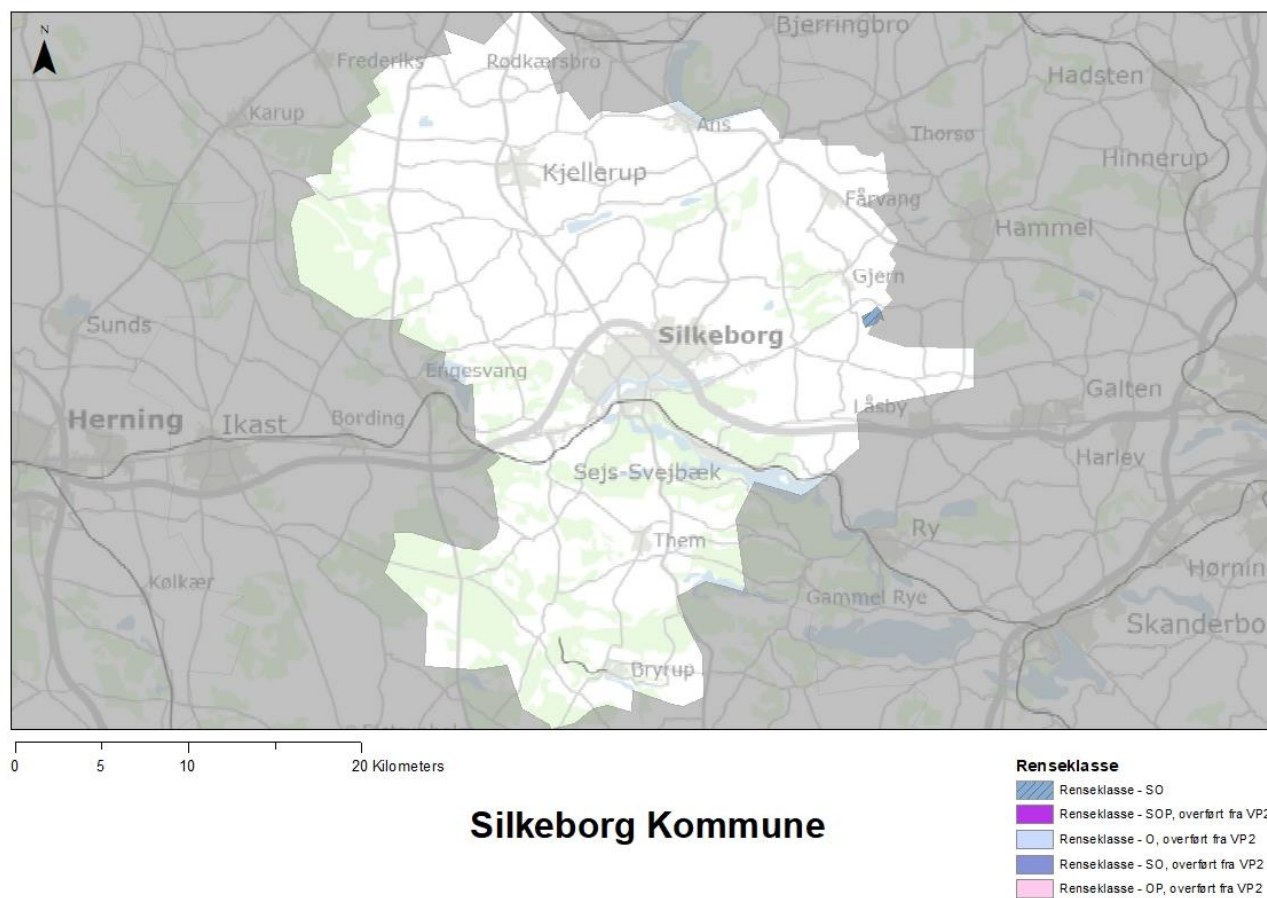
**Figur 7. Favrskov Kommune (710): Forbedret rensning af spildevandet fra ukloakerede ejendomme.**

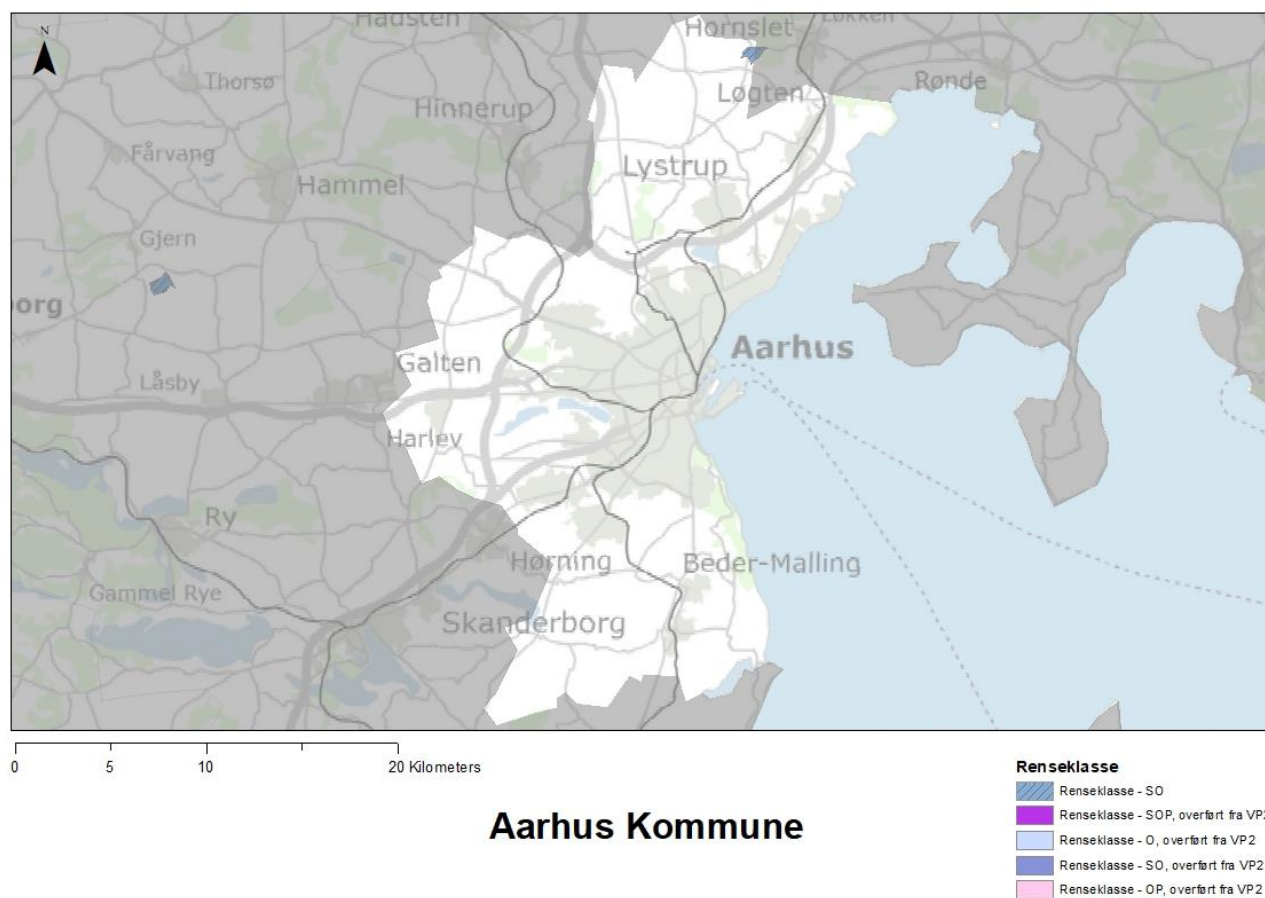


**Figur 8. Odder Kommune (727): Forbedret rensning af spildevandet fra ukloakerede ejendomme.**

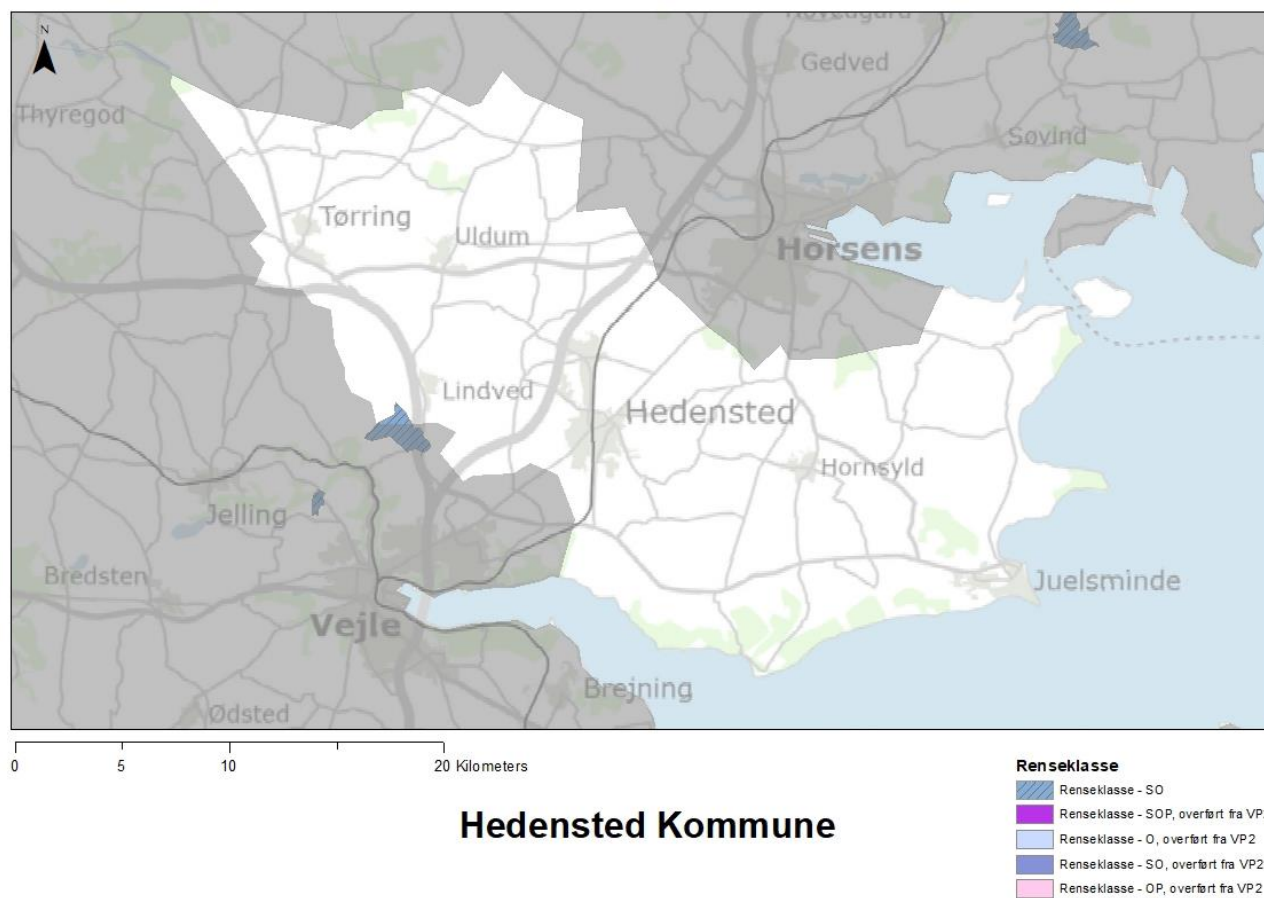


**Figur 9. Silkeborg Kommune (740): Forbedret rensning af spildevandet fra ukloakerede ejendomme.**

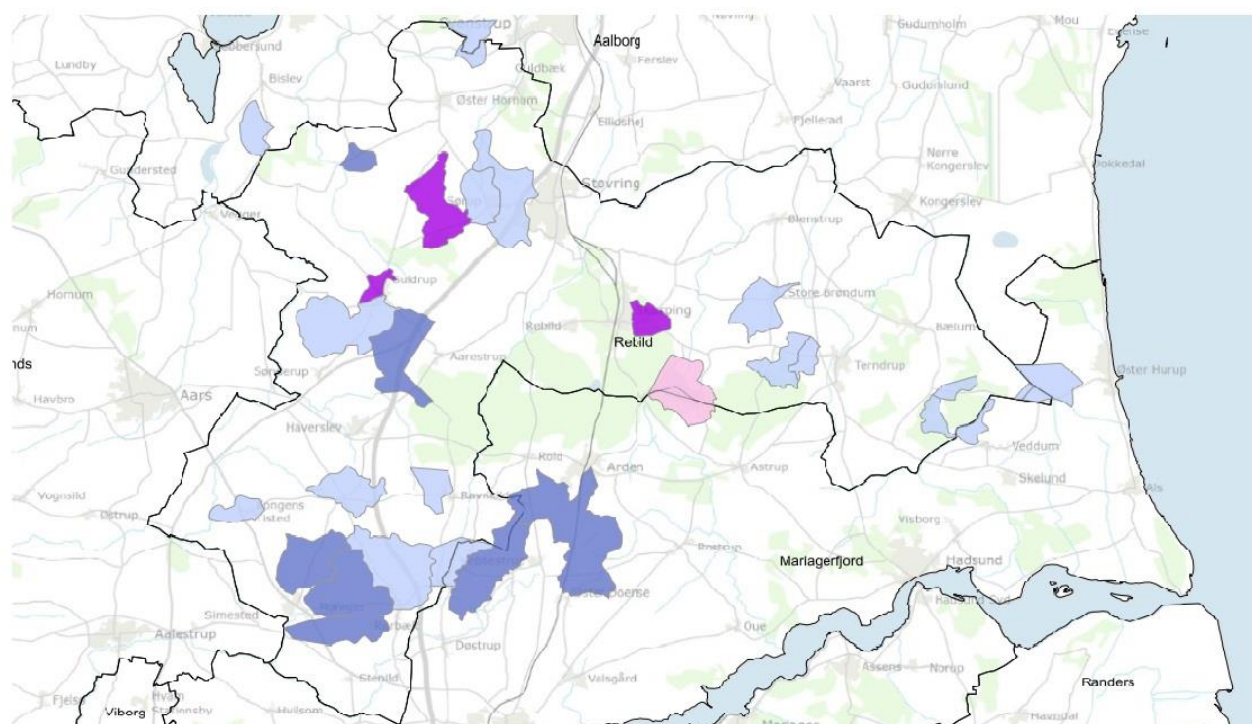


**Figur 10. Aarhus Kommune (751): Forbedret rensning af spildevandet fra ukloakerede ejendomme.**


**Figur 11. Hedensted Kommune (766): Forbedret rensning af spildevandet fra ukloakerede ejendomme.**



**Figur 12. Rebild Kommune (840): Forbedret rensning af spildevandet fra ukloakerede ejendomme.**

**Rebild Kommune**

### Renseklasse

	Renseklasse - SO
	Renseklasse - SOP, overført fra VP2
	Renseklasse - O, overført fra VP2
	Renseklasse - SO, overført fra VP2
	Renseklasse - OP, overført fra VP2

**Tabel 8. Krav til gennemførelse af videreførte foranstaltninger over for spredt bebyggelse.**

Kommune	<p> <b>                     Krav til antal foranstaltninger over for ukloakerede ejendomme i spredt bebyggelse, der som minimum skal gennemføres af kommunen per år i tredje vandområdeplanperiode, indtil alle foranstaltninger er gennemført. Kravet er opgjort på baggrund af et krav om realisering af mindst 5 foranstaltninger per 1.000 indbyggere i kommunen (2020) per år.                 </b> </p>
840 Rebild	151

**Bilag 2****Konkrete supplerende foranstaltninger for Vandområdedistrikt Sjælland**

Indsatsprogrammet for Vandområdedistrikt Sjælland omfatter konkrete supplerende foranstaltninger som fastlagt i tabellerne i dette bilag samt grundlæggende foranstaltninger fastlagt i bilag 5 og generelle supplerende foranstaltninger fastlagt i bilag 6.

Tabellerne i dette bilag er opdelt således:

- 1) Vandløb
- 2) Søer
- 3) Kystvande
- 4) Kunstige eller stærkt modificerede overfladevandområder
- 5) Punktkilder

**1. Vandløb**

Foranstaltninger til opfyldelse af miljømål for vandløb som fastsat i bilag 2 til bekendtgørelse om miljømål for overfladevandområder og grundvandsforekomster omfatter restaureringer m.v. som fremgår af tabel 1 samt begrænsning af forurening fra punktkilder som specificeret i afsnit 5.

Vandløb, som skal restaureres, fremgår af tabel 1. I tabellen identificeres den enkelte vandløbsforekomst ved vandløbets eller vandløbsstrækningens nummer, beliggenhedskommune (som identificeret ud fra foreliggende oplysninger), eventuelle navn, afgrænsende koordinater og længde. Foranstaltningen eller foranstaltningerne, som skal gennemføres i forhold til vandløbsforekomsten, er anført i kolonnen længst til højre. Ved indtastning af vandløbsforekomstens nummer i MiljøGIS, hvortil der er adgang fra Miljøstyrelsens hjemmeside, er det muligt at se beliggenheden på et kort.

Det bemærkes, at foranstaltningen eller foranstaltningerne om vandløbsrestaurering m.v. skal gennemføres med henblik på at sikre, at de fysiske forhold ikke er til hinder for sikre målopfyldelse i hele vandløbsforekomsten. Det er herved dog ikke nødvendigvis en forudsætning, at foranstaltningen gennemføres i hele vandløbsforekomsten, eller at foranstaltningen skal gennemføres i den vandløbsforekomst, hvor foranstaltningen skal sikre at de fysiske forhold ikke er til hinder for målopfyldelse. Dette beror på en konkret vurdering.

Foranstaltningerne gennemføres af kommunerne efter regler fastsat i vandløbsloven og bekendtgørelse om vandløbsregulering og -restaurering eller okkerloven. Det bemærkes, at der i regler om tilskud til gennemførelse af fastlagte foranstaltninger fastsættes kriterier, der skal opfyldes for at få tilskud til gennemførelse af de enkelte foranstaltninger.

**Tabel 1. Vandløbsrestaureringer m.v.**

Vandområde nr.	Navn og kommune(r)	Afgrænsede koordinater	Længde (km)	Foranstaltning
b00005	Kommune(r): Lolland  Navn: HØJVADS RENDE,23L	x1: 646859.25, y1: 6082542.49, x2: 647584.15, y2: 6084289.32	2,17	Mindre strækningsbaserede restaureringer, Etablering af sandfang

b00066	Kommune(r): Kalundborg  Navn: Duemoserenden, str. 1, typ 2	x1: 644210.11, y1: 6156669.42, x2: 646859.24, y2: 6154904.12	4,68	Fjernelse af fysiske spærringer
nyk_2.5_141	Kommune(r): Sorø  Navn: Lyngbækken	x1: 660487.68, y1: 6149333.49, x2: 659618.19, y2: 6148245.99	1,47	Mindre strækningbaserede restaureringer
nyk_2.5_376	Kommune(r): Næstved  Navn: T.T.SALTØ SKOV VANDLØB,104	x1: 670441.75, y1: 6122738.99, x2: 669555.44, y2: 6121171.99, x3: 670441.75, y3: 6122738.99, x4: 670488.72, y4: 6123659.80, x5: 671024.67, y5: 6123125.98, x6: 670441.75, y6: 6122738.99	4,01	Mindre strækningbaserede restaureringer
nyk_2.5_468b	Kommune(r): Sorø  Navn: Bjørnevad Å	x1: 657140.63, y1: 6157507.97, x2: 657036.37, y2: 6157145.99	0,5	Mindre strækningbaserede restaureringer
nyk_2.5_647	Kommune(r): Sorø  Navn: Lyngbækken	x1: 661071.39, y1: 6149951.48, x2: 661484.19, y2: 6151541.49	1,96	Mindre strækningbaserede restaureringer
nyk_2.5_690	Kommune(r): Kalundborg, Slagelse  Navn: Tude Å	x1: 647790.01, y1: 6147097.05, x2: 648338.31, y2: 6148431.99	2,56	Mindre strækningbaserede restaureringer
nyk_2.5_711	Kommune(r): Næstved  Navn: FLADSÅ	x1: 682597.36, y1: 6119226.05, x2: 681597.97, y2: 6119029.16	1,2	Genslyngning
nyk_2.5_721	Kommune(r): Næstved  Navn: TYSKEGRØFTEN,33	x1: 668109.87, y1: 6123424.99, x2: 667101.61, y2: 6123798.17	1,3	Mindre strækningbaserede restaureringer
nyk_2.5_752	Kommune(r): Sorø  Navn: Tude Å	x1: 659683.75, y1: 6152606.99, x2: 661118.56, y2: 6152403.49	1,67	Mindre strækningbaserede restaureringer, Genslyngning, Etablering af sandfang
nyk_2.5_1401	Kommune(r): Guldborgsund  Navn: AVL,15F	x1: 679078.59, y1: 6085896.99, x2: 678411.06, y2: 6086224.49	0,79	Mindre strækningbaserede restaureringer, Etablering af sandfang
nyk_2.5_1577	Kommune(r): Vordingborg  Navn: HÅRBØLLE BÆK	x1: 702516.57, y1: 6088280.02, x2: 701868.56, y2: 6088197.99	0,69	Mindre strækningbaserede restaureringer, Genslyngning
nyk_2.5_1606	Kommune(r): Guldborgsund  Navn: AVL,15F	x1: 678411.06, y1: 6086224.49, x2: 677824.37, y2: 6086573.40	0,74	Mindre strækningbaserede restaureringer, Etablering af sandfang
nyk_2.5_1628	Kommune(r): Guldborgsund	x1: 681433.78, y1: 6082915.39, x2: 681543.69, y2: 6082135.99	0,85	Mindre strækningbaserede restaureringer



	Navn: T.T.SØRUP Å,6D			
nyk_2.5_1691	Kommune(r): Vordingborg  Navn: HÅRBØLLE BÆK	x1: 703175.35, y1: 6088204.57, x2: 702516.51, y2: 6088279.97, x3: 702516.51, y3: 6088279.97, x4: 702516.53, y4: 6088279.97, x5: 702516.51, y5: 6088279.97, x6: 702516.57, y6: 6088280.02	0,87	Mindre strækingsbaserede restaureringer
nyk_2.6_3121	Kommune(r): Faxe  Navn: T.T.VIVEDE MØLLEÅ	x1: 700591.54, y1: 6128122.90, x2: 701139.98, y2: 6128054.93	0,6	Mindre strækingsbaserede restaureringer
o2069_x	Kommune(r): Sorø  Navn: Veddeløbet_rør	x1: 661439.76, y1: 6156929.93, x2: 662524.18, y2: 6158428.99	2,79	Mindre strækingsbaserede restaureringer, Etablering af sandfang
o2174_y	Kommune(r): Høje Taastrup  Navn: Spangå	x1: 703671.26, y1: 6173204.70, x2: 703254.78, y2: 6176194.11	4,15	Mindre strækingsbaserede restaureringer
o3207	Kommune(r): Guldborgsund  Navn: KORSBÆK,4	x1: 679455.69, y1: 6061324.98, x2: 682150.82, y2: 6060655.49	3,21	Mindre strækingsbaserede restaureringer, Fjernelse af fysiske spærringer
o3226	Kommune(r): Guldborgsund  Navn: AVL,50L	x1: 673618.98, y1: 6068460.63, x2: 672237.47, y2: 6068769.41	1,51	Mindre strækingsbaserede restaureringer, Etablering af sandfang
o3242	Kommune(r): Guldborgsund  Navn: T.T.TINGSTED Å,C4	x1: 685207.67, y1: 6075627.19, x2: 685329.30, y2: 6074964.11	1,01	Mindre strækingsbaserede restaureringer
o3248	Kommune(r): Guldborgsund  Navn: SVEJSRENDE	x1: 699222.57, y1: 6076763.44, x2: 699169.12, y2: 6076233.68	0,66	Mindre strækingsbaserede restaureringer
o3261	Kommune(r): Guldborgsund  Navn: POMLERENDE	x1: 700249.25, y1: 6078873.31, x2: 701009.80, y2: 6078355.30	1,19	Mindre strækingsbaserede restaureringer
o3282	Kommune(r): Guldborgsund  Navn: TEGLVÆRKSLØBET,33	x1: 696997.50, y1: 6080438.99, x2: 696992.54, y2: 6081374.73	1,2	Mindre strækingsbaserede restaureringer
o3328	Kommune(r): Guldborgsund  Navn: T.T.SKERNE SØ,1A	x1: 685703.82, y1: 6087265.98, x2: 686680.82, y2: 6087160.98	1,07	Mindre strækingsbaserede restaureringer
o3401	Kommune(r): Vordingborg  Navn: LOLLIKEBÆK	x1: 696384.92, y1: 6095502.35, x2: 695213.13, y2: 6097134.70, x3: 695213.13, y3: 6097134.70, x4: 695169.61, y4: 6097117.28, x5: 695147.47, y5: 6097243.92, x6: 695213.13, y6: 6097134.70	2,98	Etablering af sandfang, Mindre strækingsbaserede restaureringer, Fjernelse af fysiske spærringer

o3406	Kommune(r): Vordingborg  Navn: T.T.BAKKEBØLLE BÆK,15.V02.02	x1: 690176.00, y1: 6096707.49, x2: 690798.50, y2: 6097110.49, x3: 690798.50, y3: 6097110.49, x4: 691138.51, y4: 6097649.97, x5: 691070.57, y5: 6097138.98, x6: 690798.50, y6: 6097110.49	1,74	Etablering af sandfang, Mindre strækingsbaserede restaureringer
o3451_x	Kommune(r): Vordingborg  Navn: T.T.PRÆSTEMARKSVAND LØBET	x1: 692485.89, y1: 6100975.20, x2: 691857.81, y2: 6102301.71	2,47	Mindre strækingsbaserede restaureringer, Fjernelse af fysiske spærringer
o3470_y	Kommune(r): Vordingborg  Navn: PRÆSTEMARKSVANDLØB ET	x1: 692797.75, y1: 6103887.47, x2: 691716.68, y2: 6101746.68	2,98	Mindre strækingsbaserede restaureringer
o3552_b	Kommune(r): Vordingborg  Navn: ØAGER GRØFT,16.V01.19	x1: 685431.00, y1: 6109540.47, x2: 683652.57, y2: 6109705.49	2,58	Åbning af rørlagte strækninger
o3567	Kommune(r): Vordingborg  Navn: DYRLEV VEST	x1: 689664.34, y1: 6110633.35, x2: 689161.34, y2: 6110456.53	0,55	Mindre strækingsbaserede restaureringer
o3692	Kommune(r): Næstved  Navn: RØDLERSBÆK	x1: 690567.83, y1: 6117417.36, x2: 690067.61, y2: 6117640.95	0,9	Mindre strækingsbaserede restaureringer
o3731	Kommune(r): Næstved  Navn: ÅSIDE VANDLØB	x1: 688630.57, y1: 6119965.97, x2: 685594.62, y2: 6117500.00	4,69	Fjernelse af fysiske spærringer
o3740_x	Kommune(r): Faxe  Navn: MOSEBØLLE BÆK,5	x1: 694129.50, y1: 6120488.95, x2: 694344.92, y2: 6118349.67	2,67	Etablering af sandfang, Mindre strækingsbaserede restaureringer, Fjernelse af fysiske spærringer
o3820	Kommune(r): Faxe  Navn: T.T.LILLE Å	x1: 698587.97, y1: 6122678.89, x2: 698981.37, y2: 6122983.73	0,55	Mindre strækingsbaserede restaureringer
o3828	Kommune(r): Næstved  Navn: RØNNEBÆK,36	x1: 679201.56, y1: 6122575.95, x2: 677175.13, y2: 6121807.02	4,46	Mindre strækingsbaserede restaureringer
o3835	Kommune(r): Faxe  Navn: T.T.LILLE Å	x1: 698048.98, y1: 6123119.94, x2: 698486.61, y2: 6123414.13, x3: 698309.15, y3: 6122744.57, x4: 698048.98, y4: 6123119.94, x5: 697922.83, y5: 6123132.35, x6: 698048.98, y6: 6123119.94	1,34	Mindre strækingsbaserede restaureringer
o3871	Kommune(r): Slagelse  Navn: Spegborgrenden	x1: 647596.29, y1: 6124961.46, x2: 645494.62, y2: 6124714.99, x3: 647709.35, y3: 6124975.46, x4: 647596.29, y4: 6124961.46, x5: 647739.13, y5: 6125061.47, x6: 647596.29, y6: 6124961.46	2,78	Mindre strækingsbaserede restaureringer



o3892	Kommune(r): Næstved  Navn: ELLEBÆK,10	x1: 675538.99, y1: 6124962.75, x2: 677969.20, y2: 6125920.33	3,24	Genslyngning
o3894	Kommune(r): Næstved  Navn: EVEGRØFT,9A	x1: 671402.95, y1: 6126090.79, x2: 672201.97, y2: 6124804.99	1,73	Mindre strækningbaserede restaureringer
o3945_a	Kommune(r): Faxe  Navn: T.T.SUSÅ 2	x1: 690683.25, y1: 6126368.49, x2: 691145.46, y2: 6127149.63	1,03	Åbning af rørlagte strækninger
o3959	Kommune(r): Faxe  Navn: SLETTEHAVEBÆK,7	x1: 689686.94, y1: 6128938.99, x2: 691021.96, y2: 6129099.93	1,56	Mindre strækningbaserede restaureringer, Genslyngning, Etablering af sandfang
o3994_d	Kommune(r): Næstved  Navn: SALTØ Å	x1: 663217.72, y1: 6124934.44, x2: 668041.69, y2: 6122941.99, x3: 670038.12, y3: 6120391.49, x4: 670056.75, y4: 6120369.99, x5: 668041.69, y5: 6122941.99, x6: 670038.12, y6: 6120391.49, x7: 668030.30, y7: 6122959.96, x8: 668041.69, y8: 6122941.99, x9: 670021.31, y9: 6120375.99, x10: 670038.12, y10: 6120391.49	9,98	Mindre strækningbaserede restaureringer
o4070	Kommune(r): Slagelse  Navn: Øllemose Rende	x1: 651084.94, y1: 6130196.99, x2: 652684.07, y2: 6132013.78	6,76	Åbning af rørlagte strækninger
o4085_y	Kommune(r): Faxe  Navn: Møllebæk, str. 2	x1: 686067.70, y1: 6133374.83, x2: 689118.88, y2: 6132196.99, x3: 684632.07, y3: 6133854.01, x4: 686008.50, y4: 6133417.99	5,31	Mindre strækningbaserede restaureringer, Genslyngning
o4112_y	Kommune(r): Faxe  Navn: Tt. Freerslev Møllebæk vdl.	x1: 690278.98, y1: 6134181.16, x2: 691108.79, y2: 6135064.46, x3: 690322.28, y3: 6134119.72, x4: 690834.55, y4: 6133257.91, x5: 690278.97, y5: 6134181.15, x6: 690322.28, y6: 6134119.72, x7: 690023.76, y7: 6133847.12, x8: 690322.28, y8: 6134119.72	2,98	Mindre strækningbaserede restaureringer, Etablering af sandfang, Åbning af rørlagte strækninger
o4226	Kommune(r): Slagelse  Navn: Tranebækrenden	x1: 656823.66, y1: 6138000.34, x2: 656814.96, y2: 6136739.05	1,99	Etablering af sandfang
o4227	Kommune(r): Slagelse  Navn: Bækkerenden	x1: 643239.19, y1: 6134876.99, x2: 641751.00, y2: 6137998.54	3,9	Mindre strækningbaserede restaureringer
o4240	Kommune(r): Slagelse  Navn: Harrested Å	x1: 650361.91, y1: 6137274.86, x2: 650312.00, y2: 6138514.99	1,3	Etablering af sandfang
o4268_x	Kommune(r): Stevns	x1: 706968.49, y1: 6138665.34, x2: 704851.90, y2: 6140071.41	3,03	Mindre strækningbaserede

	Navn: Aggerupvandløbet, B3			restaurationer, Genslyngning, Åbning af rørlagte strækninger
o4281	Kommune(r): Næstved  Navn: MAGLEMOSELØBET,30	x1: 675720.06, y1: 6139426.40, x2: 676298.94, y2: 6139744.49	0,71	Mindre strækkningsbaserede restaurationer
o4302	Kommune(r): Sorø  Navn: 29-4	x1: 664484.56, y1: 6139527.49, x2: 664300.62, y2: 6140310.04	0,89	Mindre strækkningsbaserede restaurationer
o4320	Kommune(r): Faxe  Navn: Feldbæk	x1: 691101.77, y1: 6139863.19, x2: 690830.05, y2: 6140875.08	1,38	Mindre strækkningsbaserede restaurationer, Genslyngning
o4332	Kommune(r): Sorø  Navn: 29-1	x1: 663904.26, y1: 6140287.48, x2: 664105.25, y2: 6140849.49, x3: 664105.25, y3: 6140849.49, x4: 664352.75, y4: 6140951.99, x5: 664105.25, y5: 6140849.49, x6: 664292.50, y6: 6141011.49	1,31	Mindre strækkningsbaserede restaurationer
o4337	Kommune(r): Næstved  Navn: T.T.SUSÅ,36	x1: 668321.81, y1: 6141301.25, x2: 668708.25, y2: 6140819.49	0,68	Mindre strækkningsbaserede restaurationer
o4356_x	Kommune(r): Sorø  Navn: Kgs.kilde Møllebæk 1	x1: 660457.85, y1: 6141394.09, x2: 660112.76, y2: 6142166.17, x3: 660496.76, y3: 6140987.27, x4: 660597.76, y4: 6141100.97, x5: 660496.76, y5: 6140987.27, x6: 660457.85, y6: 6141394.09, x7: 660457.85, y7: 6141394.09, x8: 660446.69, y8: 6141330.99, x9: 660540.20, y9: 6140365.47, x10: 660496.76, y10: 6140987.27	2,33	Mindre strækkningsbaserede restaurationer
o4357	Kommune(r): Sorø  Navn: 29-13	x1: 667779.13, y1: 6141012.97, x2: 667744.81, y2: 6141847.49, x3: 667744.81, y3: 6141847.49, x4: 667532.76, y4: 6142264.97, x5: 667744.81, y5: 6141847.49, x6: 667788.44, y6: 6141874.99	1,66	Mindre strækkningsbaserede restaurationer
o4369	Kommune(r): Stevns  Navn: Tt. Tryggevælde Å fra Store	x1: 706287.91, y1: 6142288.98, x2: 707017.02, y2: 6142838.79	1,02	Mindre strækkningsbaserede restaurationer, Genslyngning
o4553_a	Kommune(r): Slagelse  Navn: T.t.Vestermose Å	x1: 653410.99, y1: 6149515.04, x2: 654534.27, y2: 6148750.48	1,47	Mindre strækkningsbaserede restaurationer
o4603_x	Kommune(r): Ringsted, Sorø  Navn: Frøsmose Å, str. 2	x1: 667470.38, y1: 6152919.49, x2: 666700.25, y2: 6153244.00	0,96	Mindre strækkningsbaserede restaurationer
o4637	Kommune(r): Køge, Ringsted	x1: 683238.59, y1: 6151168.08, x2: 684598.60, y2: 6153143.50, x3: 683793.25, y3: 6153041.49, x4: 684598.60, y4: 6153143.50,	6,64	Mindre strækkningsbaserede restaurationer, Etablering af sandfang

	Navn: 15-20	x5: 684598.60, y5: 6153143.50, x6: 684228.00, y6: 6154855.49		
o4723_b	Kommune(r): Sorø  Navn: Skelbæk	x1: 655422.32, y1: 6156649.42, x2: 655594.60, y2: 6156018.00	0,75	Mindre strækningbaserede restaureringer
o4729	Kommune(r): Sorø  Navn: Bolbjerg Rende	x1: 652932.16, y1: 6157720.37, x2: 654695.23, y2: 6157119.35	2,62	Mindre strækningbaserede restaureringer
o4745	Kommune(r): Køge, Roskilde, Solrød  Navn: Skensved Å, B1, typ 1	x1: 695423.94, y1: 6157616.50, x2: 692343.51, y2: 6158662.29	3,56	Mindre strækningbaserede restaureringer, Genslyngning, Åbning af rørlagte strækninger
o4759_x	Kommune(r): Kalundborg  Navn: 34-11_Dt	x1: 646433.31, y1: 6159501.84, x2: 646039.15, y2: 6159335.04, x3: 646924.03, y3: 6159399.62, x4: 646604.90, y4: 6159538.61, x5: 646604.90, y5: 6159538.61, x6: 646651.28, y6: 6159620.43, x7: 646604.90, y7: 6159538.61, x8: 646465.58, y8: 6159543.05, x9: 646651.28, y9: 6159620.43, x10: 646636.33, y10: 6159805.93, x11: 646960.61, y11: 6159638.22, x12: 646651.28, y12: 6159620.43	1,63	Mindre strækningbaserede restaureringer
o4767	Kommune(r): Køge, Roskilde, Lejre  Navn: Bregnetved Å, typ 1	x1: 687965.22, y1: 6156911.19, x2: 687692.51, y2: 6160008.41	3,61	Mindre strækningbaserede restaureringer
o4783_b	Kommune(r): Kalundborg  Navn: Reerslev Møllerende, str. 2,	x1: 650725.64, y1: 6159196.21, x2: 651517.86, y2: 6160877.16	2,29	Mindre strækningbaserede restaureringer, Etablering af sandfang
o4790_x	Kommune(r): Kalundborg  Navn: 34-8rør	x1: 646697.86, y1: 6161197.52, x2: 645864.98, y2: 6161490.04, x3: 647152.54, y3: 6161306.16, x4: 646697.86, y4: 6161197.52, x5: 646756.72, y5: 6161457.44, x6: 646697.86, y6: 6161197.52	2,17	Åbning af rørlagte strækninger
o4802	Kommune(r): Kalundborg  Navn: Hvidebæk	x1: 642595.28, y1: 6161998.59, x2: 642086.11, y2: 6162466.79	0,98	Mindre strækningbaserede restaureringer, Etablering af sandfang
o4821_x	Kommune(r): Holbæk  Navn: Dønnerbækken	x1: 663137.67, y1: 6164374.44, x2: 662425.40, y2: 6163211.18, x3: 662425.40, y3: 6163211.18, x4: 663243.77, y4: 6163471.14, x5: 662425.40, y5: 6163211.18, x6: 662105.13, y6: 6162651.50	3,45	Åbning af rørlagte strækninger
o4827_y	Kommune(r): Lejre  Navn: Avnstrup Vandløbet	x1: 682897.22, y1: 6162114.95, x2: 683960.46, y2: 6164159.84, x3: 683133.68, y3: 6161567.80, x4: 682936.01, y4: 6160825.80, x5: 682897.22, y5: 6162114.95, x6: 682252.70, y6: 6161478.27,	6,18	Åbning af rørlagte strækninger

		x7: 682897.22, y7: 6162114.95, x8: 683133.68, y8: 6161567.80, x9: 683133.68, y9: 6161567.80, x10: 682614.00, y10: 6161267.84		
o4837	Kommune(r): Holbæk  Navn: Rendebækken	x1: 677136.57, y1: 6162558.73, x2: 674592.14, y2: 6163584.89	4,47	Fjernelse af fysiske spærringer
o4838_y	Kommune(r): Kalundborg  Navn: Løgtved-Buerup grøften_Dt	x1: 647423.25, y1: 6163588.64, x2: 646985.27, y2: 6164461.80	1,16	Mindre strækingsbaserede restaureringer, Etablering af sandfang
o4916_x	Kommune(r): Lejre  Navn: Helligrenden, typ 1	x1: 682456.98, y1: 6167855.64, x2: 681465.11, y2: 6166403.38	1,89	Åbning af rørlagte strækninger
o4996	Kommune(r): Holbæk  Navn: Lovledsbækken	x1: 655957.29, y1: 6169042.83, x2: 655986.96, y2: 6170004.17, x3: 655986.96, y3: 6170004.17, x4: 655487.00, y4: 6169780.38, x5: 655986.96, y5: 6170004.17, x6: 656392.83, y6: 6170779.12	2,69	Mindre strækingsbaserede restaureringer
o5011	Kommune(r): Roskilde  Navn: Gedebæksrenden, typ 1	x1: 691038.02, y1: 6171462.17, x2: 690375.36, y2: 6170698.30	1,24	Mindre strækingsbaserede restaureringer, Etablering af sandfang
o5059_b	Kommune(r): Holbæk  Navn: Tt. Tuse Å, vdl 6-26	x1: 661644.89, y1: 6171104.04, x2: 661872.52, y2: 6173076.39	2,31	Mindre strækingsbaserede restaureringer
o5074	Kommune(r): Holbæk  Navn: Egemose Rende	x1: 659123.79, y1: 6172996.84, x2: 659017.47, y2: 6173597.04	0,65	Mindre strækingsbaserede restaureringer
o5088_y	Kommune(r): Holbæk  Navn: Aggersvoldløbet, typ 2	x1: 653358.31, y1: 6173895.33, x2: 654634.53, y2: 6174540.61	1,48	Mindre strækingsbaserede restaureringer, Etablering af sandfang
o5140_x	Kommune(r): Høje Taastrup  Navn: Hakkemosegrøften	x1: 706245.22, y1: 6175658.00, x2: 705573.93, y2: 6176479.85, x3: 705553.64, y3: 6176463.71, x4: 705573.93, y4: 6176479.85, x5: 705121.09, y5: 6177992.09, x6: 705573.93, y6: 6176479.85	3,14	Mindre strækingsbaserede restaureringer
o5145	Kommune(r): Kalundborg  Navn: Tranemose grøft	x1: 632654.88, y1: 6175362.48, x2: 634441.88, y2: 6176868.74	4,05	Mindre strækingsbaserede restaureringer, Etablering af sandfang
o5205	Kommune(r): Kalundborg  Navn: Saltbækgrøften	x1: 632690.68, y1: 6178348.55, x2: 633091.81, y2: 6179214.94	1,2	Mindre strækingsbaserede restaureringer
o5307	Kommune(r): Ballerup	x1: 708353.68, y1: 6184397.10, x2: 708449.03, y2: 6183313.89	1,5	Etablering af sandfang, Mindre

	Navn: Måløvrenden			strækningbaserede restaureringer
o5308	Kommune(r): Holbæk  Navn: Hørby Sørende	x1: 668177.34, y1: 6183353.37, x2: 667582.29, y2: 6184489.53	1,42	Mindre strækningbaserede restaureringer
o5352_y	Kommune(r): Frederikssund  Navn: Skarndalgrøft	x1: 682157.78, y1: 6186648.95, x2: 681717.63, y2: 6187369.29, x3: 682272.95, y3: 6186490.09, x4: 682410.11, y4: 6186440.68	1,08	Mindre strækningbaserede restaureringer, Etablering af sandfang
o5354	Kommune(r): Egedal  Navn: Bundså, B0	x1: 707149.98, y1: 6187677.85, x2: 705724.11, y2: 6188443.46	1,82	Åbning af rørlagte strækninger
o5358_a	Kommune(r): Frederikssund  Navn: Mademose Å, B1	x1: 689422.55, y1: 6188072.01, x2: 690515.00, y2: 6188429.61	1,38	Mindre strækningbaserede restaureringer, Genslyngning
o5358_b	Kommune(r): Frederikssund  Navn: Mademose Å, B0	x1: 688160.11, y1: 6188080.65, x2: 689422.55, y2: 6188072.01	1,94	Mindre strækningbaserede restaureringer, Etablering af sandfang, Åbning af rørlagte strækninger
o5361	Kommune(r): Furesø  Navn: DYBENDALSRENDEN	x1: 712959.52, y1: 6188690.78, x2: 712559.72, y2: 6188064.37	0,87	Mindre strækningbaserede restaureringer
o5391_b	Kommune(r): Frederikssund  Navn: Lyngerup Grøft, B0	x1: 685476.25, y1: 6189569.96, x2: 685866.06, y2: 6189964.07, x3: 686308.98, y3: 6189624.83, x4: 685866.06, y4: 6189964.07, x5: 685866.06, y5: 6189964.07, x6: 685766.95, y6: 6190290.59	1,61	Etablering af sandfang
o5397	Kommune(r): Allerød, Egedal  Navn: Damvad Å, B0	x1: 702902.08, y1: 6190116.64, x2: 702655.50, y2: 6190945.17	0,94	Mindre strækningbaserede restaureringer, Åbning af rørlagte strækninger
o5417	Kommune(r): Allerød, Frederikssund  Navn: Græse Å, B3	x1: 705066.17, y1: 6192123.78, x2: 701463.65, y2: 6192220.98, x3: 700864.98, y3: 6191726.55, x4: 701463.65, y4: 6192220.98, x5: 701463.65, y5: 6192220.98, x6: 701205.34, y6: 6192468.62	5,19	Mindre strækningbaserede restaureringer, Genslyngning, Etablering af sandfang, Fjernelse af fysiske spærringer, Åbning af rørlagte strækninger
o5438_x	Kommune(r): Rudersdal  Navn: VEJDAMSRENDEN	x1: 720302.38, y1: 6193996.66, x2: 723500.22, y2: 6194838.75, x3: 720319.41, y3: 6193507.58, x4: 720302.38, y4: 6193996.66, x5: 720302.38, y5: 6193996.66, x6: 719821.49, y6: 6194191.38	6,31	Etablering af sandfang, Mindre strækningbaserede restaureringer
o5471	Kommune(r): Odsherred  Navn: Annebjerg Sørende	x1: 665833.90, y1: 6194090.71, x2: 666888.11, y2: 6196311.67	3,26	Mindre strækningbaserede restaureringer

o5509	Kommune(r): Odsherred  Navn: Gudmindrup Mose-Løbet	x1: 660031.40, y1: 6198047.04, x2: 660680.09, y2: 6198955.25	1,33	Genslyngning, Mindre strækningbaserede restaureringer
o5516	Kommune(r): Hørsholm  Navn: GEDEVADSRENDEN	x1: 717277.92, y1: 6199240.40, x2: 718116.71, y2: 6199143.80	0,95	Genslyngning, Etablering af sandfang, Mindre strækningbaserede restaureringer
o5527_x	Kommune(r): Allerød, Fredensborg  Navn: DONSE Å, typ 1	x1: 711351.42, y1: 6199603.33, x2: 712259.68, y2: 6199734.68, x3: 710769.11, y3: 6199458.55, x4: 711186.93, y4: 6199526.08	1,67	Mindre strækningbaserede restaureringer
o5543_a	Kommune(r): Hillerød  Navn: Slænbæk, B2	x1: 705188.38, y1: 6199557.72, x2: 704528.72, y2: 6200248.75	1,22	Mindre strækningbaserede restaureringer
o5560	Kommune(r): Hillerød  Navn: Ll. Funkedam afløbet	x1: 707794.55, y1: 6201973.33, x2: 707137.88, y2: 6202382.81	0,89	Etablering af sandfang, Mindre strækningbaserede restaureringer
o5561	Kommune(r): Odsherred  Navn: Paje Sørenden	x1: 665064.59, y1: 6200830.11, x2: 664752.31, y2: 6202393.95	1,85	Mindre strækningbaserede restaureringer
o5574	Kommune(r): Fredensborg  Navn: BASSEBÆK, typ 1	x1: 711920.56, y1: 6203051.82, x2: 712823.51, y2: 6202309.11	2,11	Mindre strækningbaserede restaureringer
o5633	Kommune(r): Fredensborg  Navn: DAGLØKKE VANDLØB	x1: 717748.51, y1: 6205605.23, x2: 717261.63, y2: 6205068.87	0,88	Mindre strækningbaserede restaureringer
o5677	Kommune(r): Hillerød  Navn: BRAMHOLM GRØFTEN	x1: 709630.22, y1: 6206834.31, x2: 709486.87, y2: 6207330.55	0,57	Mindre strækningbaserede restaureringer
o5686_x	Kommune(r): Fredensborg  Navn: HØJSAGER VANDLØBET	x1: 715543.45, y1: 6208457.77, x2: 715466.99, y2: 6205960.36	4,09	Mindre strækningbaserede restaureringer
o5706	Kommune(r): Fredensborg  Navn: ASMINDERØDGRØFTEN	x1: 711890.88, y1: 6207961.26, x2: 710816.91, y2: 6208636.28	1,71	Mindre strækningbaserede restaureringer, Åbning af rørlagte strækninger
o5774	Kommune(r): Fredensborg, Helsingør  Navn: KOBÆK	x1: 713200.16, y1: 6211819.29, x2: 713820.00, y2: 6210856.23	1,55	Mindre strækningbaserede restaureringer
o5784	Kommune(r): Helsingør  Navn: LOKKERENS BÆK	x1: 722683.32, y1: 6212245.08, x2: 722377.52, y2: 6212670.10, x3: 722683.32, y3: 6212245.08, x4: 722306.73, y4: 6212456.99,	1,37	Åbning af rørlagte strækninger

		x5: 722880.08, y5: 6212139.10, x6: 722683.32, y6: 6212245.08		
o5861_b	Kommune(r): Gribskov  Navn: Hessemose Å - genåbnet	x1: 704817.77, y1: 6213146.95, x2: 703379.13, y2: 6213452.45	2,32	Mindre strækingsbaserede restaureringer, Etablering af sandfang
o5861_c	Kommune(r): Gribskov  Navn: Hvidekilde	x1: 705115.43, y1: 6212510.51, x2: 705551.28, y2: 6211706.22, x3: 705115.43, y3: 6212510.51, x4: 705304.36, y4: 6212537.94, x5: 705115.43, y5: 6212510.51, x6: 704817.77, y6: 6213146.95	2,43	Mindre strækingsbaserede restaureringer
o5960_x	Kommune(r): Helsingør, Gribskov  Navn: KELDSØ Å	x1: 711649.99, y1: 6218376.45, x2: 709773.17, y2: 6219148.14, x3: 712034.12, y3: 6217815.76, x4: 711650.00, y4: 6218376.45, x5: 712389.02, y5: 6217108.38, x6: 712034.11, y6: 6217815.74	4,21	Mindre strækingsbaserede restaureringer
o6033_x	Kommune(r): Helsingør  Navn: ØSTERBÆK	x1: 717523.15, y1: 6219067.13, x2: 715255.05, y2: 6221881.09	4,1	Åbning af rørlagte strækninger
o8067	Kommune(r): Guldborgsund  Navn: AVL,53L	x1: 683112.63, y1: 6063203.49, x2: 681140.70, y2: 6063908.53	2,3	Mindre strækingsbaserede restaureringer, Etablering af sandfang
o8072	Kommune(r): Lolland  Navn: VEJLEBYLØB,34L	x1: 655642.66, y1: 6069599.67, x2: 650878.72, y2: 6067767.65	5,66	Fjernelse af fysiske spærringer
o8079	Kommune(r): Guldborgsund  Navn: SAKSKØBING Å,49L	x1: 671799.41, y1: 6072932.17, x2: 669511.37, y2: 6075882.49	4,82	Mindre strækingsbaserede restaureringer
o8084_a	Kommune(r): Lolland  Navn: HUNSÅ,28L	x1: 660373.26, y1: 6073623.99, x2: 660053.25, y2: 6078484.99	6,26	Genslyngning, Mindre strækingsbaserede restaureringer
o8101	Kommune(r): Guldborgsund  Navn: FRIBRØDRE Å,7F	x1: 694722.54, y1: 6080466.82, x2: 695434.62, y2: 6082215.49, x3: 695434.62, y3: 6082215.49, x4: 695439.64, y4: 6082200.09, x5: 695375.44, y5: 6082458.49, x6: 695434.62, y6: 6082215.49	3,49	Mindre strækingsbaserede restaureringer
o8104_y	Kommune(r): Guldborgsund  Navn: FRIBRØDRE Å,7F	x1: 695375.44, y1: 6082458.49, x2: 695741.31, y2: 6084957.49	6,29	Mindre strækingsbaserede restaureringer
o8154_y	Kommune(r): Vordingborg  Navn: ØSTER EGESBORG VANDLØB	x1: 692797.75, y1: 6103887.47, x2: 694445.11, y2: 6105205.79	2,56	Mindre strækingsbaserede restaureringer
o8173_a	Kommune(r): Vordingborg	x1: 689529.94, y1: 6111074.66, x2: 692329.21, y2: 6108214.52	4,64	Etablering af sandfang, Mindre strækingsbaserede restaureringer

	Navn: SKVATTEN			
o8180	Kommune(r): Næstved, Vordingborg  Navn: HULEBÆK	x1: 690111.22, y1: 6115722.59, x2: 691340.41, y2: 6115014.11	1,69	Etablering af sandfang, Mindre strækingsbaserede restaureringer
o8188	Kommune(r): Næstved  Navn: RØDLERSBÆK	x1: 692718.19, y1: 6117103.68, x2: 690567.83, y2: 6117417.36	2,47	Mindre strækingsbaserede restaureringer
o8198	Kommune(r): Næstved  Navn: RØNNEBÆK,15	x1: 676321.06, y1: 6121036.79, x2: 674989.34, y2: 6120763.25	1,51	Genslyngning, Mindre strækingsbaserede restaureringer
o8204	Kommune(r): Næstved  Navn: RØNNEBÆK,15	x1: 677175.13, y1: 6121807.01, x2: 676321.06, y2: 6121036.79	1,45	Genslyngning
o8224_a	Kommune(r): Faxe  Navn: T.T.LILLE Å	x1: 697740.20, y1: 6124281.22, x2: 697974.88, y2: 6123674.56	0,78	Mindre strækingsbaserede restaureringer
o8237	Kommune(r): Stevns  Navn: SPANGSBÆK,1	x1: 710461.64, y1: 6128163.19, x2: 712022.21, y2: 6126321.99	2,69	Mindre strækingsbaserede restaureringer, Genslyngning
o8245	Kommune(r): Faxe  Navn: VIVEDE MØLLEÅ,15	x1: 705678.08, y1: 6125743.01, x2: 701370.11, y2: 6128934.01	7,52	Mindre strækingsbaserede restaureringer
o8267	Kommune(r): Næstved  Navn: Hulebæk	x1: 665300.50, y1: 6134345.49, x2: 664646.32, y2: 6133093.49	1,8	Mindre strækingsbaserede restaureringer
o8270	Kommune(r): Næstved  Navn: Hulebæk	x1: 665330.46, y1: 6134471.91, x2: 665237.75, y2: 6134980.99	0,59	Mindre strækingsbaserede restaureringer, Fjernelse af fysiske spærringer
o8288_a	Kommune(r): Stevns  Navn: Bækken, typ 2	x1: 715332.06, y1: 6134315.43, x2: 709948.73, y2: 6137219.33	6,77	Mindre strækingsbaserede restaureringer, Genslyngning, Etablering af sandfang
o8288_b	Kommune(r): Stevns  Navn: Krogbæk/Storkebæk	x1: 709948.73, y1: 6137219.33, x2: 707722.56, y2: 6137598.36, x3: 707722.56, y3: 6137598.36, x4: 707724.58, y4: 6137586.07, x5: 707722.56, y5: 6137598.36, x6: 706565.37, y6: 6138151.89	5,62	Mindre strækingsbaserede restaureringer, Genslyngning
o8295	Kommune(r): Slagelse  Navn: Vårby Å	x1: 647640.31, y1: 6131320.49, x2: 645718.56, y2: 6137265.99	7,24	Restaurering af ådale



o8295_b	Kommune(r): Slagelse  Navn: Øllemose Rende	x1: 647640.27, y1: 6131320.54, x2: 649869.45, y2: 6130396.81	2,82	Mindre strækningbaserede restaureringer
o8295_c	Kommune(r): Slagelse  Navn: Lindes Å	x1: 653487.75, y1: 6139285.62, x2: 650648.69, y2: 6134166.99, x3: 650648.69, y3: 6134166.99, x4: 648860.63, y4: 6135128.95, x5: 650644.75, y5: 6134143.99, x6: 650648.69, y6: 6134166.99	9,36	Etablering af sandfang
o8295_e	Kommune(r): Slagelse  Navn: Seerdrup Å	x1: 648860.63, y1: 6135128.95, x2: 646696.08, y2: 6132445.61	4,4	Restaurering af ådale
o8308_a	Kommune(r): Næstved  Navn: JYDEBÆK	x1: 682254.00, y1: 6124354.49, x2: 680543.56, y2: 6127336.99, x3: 680543.56, y3: 6127336.99, x4: 680646.95, y4: 6127262.47, x5: 680543.56, y5: 6127336.99, x6: 681593.00, y6: 6130736.99	8,78	Genslyngning
o8308_d	Kommune(r): Faxe  Navn: 4-17	x1: 689343.92, y1: 6136120.98, x2: 682260.31, y2: 6137328.49	8,2	Mindre strækningbaserede restaureringer, Etablering af sandfang
o8308_g	Kommune(r): Ringsted  Navn: Sneslev Lilleå, str. 3	x1: 679364.50, y1: 6139163.99, x2: 682060.69, y2: 6141048.50	3,93	Genslyngning, Mindre strækningbaserede restaureringer
o8340_c	Kommune(r): Slagelse  Navn: Skidenrende	x1: 648028.00, y1: 6144588.99, x2: 647449.41, y2: 6146843.49	2,54	Mindre strækningbaserede restaureringer
o8354	Kommune(r): Ringsted  Navn: Ringsted Å, str. 2	x1: 674499.65, y1: 6149169.32, x2: 673472.07, y2: 6151506.58	2,93	Mindre strækningbaserede restaureringer, Genslyngning, Etablering af sandfang
o8358	Kommune(r): Ringsted  Navn: Ringsted Å, str. 1	x1: 673431.01, y1: 6151521.47, x2: 672904.25, y2: 6151415.49, x3: 672904.25, y3: 6151415.49, x4: 672902.41, y4: 6151405.23, x5: 672592.56, y5: 6151842.99, x6: 672904.25, y6: 6151415.49	1,28	Mindre strækningbaserede restaureringer, Genslyngning
o8370_a	Kommune(r): Ringsted  Navn: Stægebæk, str. 2	x1: 683238.59, y1: 6151168.08, x2: 681942.81, y2: 6151761.06	1,56	Mindre strækningbaserede restaureringer, Etablering af sandfang
o8370_b	Kommune(r): Ringsted  Navn: Mølleåen	x1: 681670.56, y1: 6151311.99, x2: 680760.50, y2: 6154514.49	4,85	Mindre strækningbaserede restaureringer, Etablering af sandfang, Fjernelse af fysiske spærringer
o8371_f	Kommune(r): Køge  Navn: Sølvbækken, typ 2	x1: 690576.86, y1: 6147707.73, x2: 687502.60, y2: 6149568.91	4,47	Etablering af sandfang, Mindre strækningbaserede restaureringer

o8371_g	Kommune(r): Køge  Navn: Ejby Møllebæk, typ 2	x1: 692984.93, y1: 6152570.46, x2: 692548.55, y2: 6154460.80	2,32	Mindre strækningbaserede restaureringer, Genslyngning
o8371_k	Kommune(r): Køge  Navn: Køge Å, B1	x1: 694091.33, y1: 6151623.91, x2: 688750.63, y2: 6150269.20	7,69	Mindre strækningbaserede restaureringer, Genslyngning, Etablering af sandfang
o8377_c	Kommune(r): Kalundborg, Slagelse, Sorø  Navn: Tude Å	x1: 651522.63, y1: 6151813.49, x2: 654345.75, y2: 6154154.99	4,11	Mindre strækningbaserede restaureringer
o8377_d	Kommune(r): Kalundborg  Navn: Råmoseløbet	x1: 651522.64, y1: 6151813.41, x2: 649196.93, y2: 6152845.49	2,77	Mindre strækningbaserede restaureringer
o8378_x	Kommune(r): Ringsted  Navn: Ålbæk	x1: 680760.50, y1: 6154514.49, x2: 680148.82, y2: 6155804.49	1,78	Mindre strækningbaserede restaureringer, Fjernelse af fysiske spærringer
o8387	Kommune(r): Køge, Solrød  Navn: Skensved Å, B2	x1: 695423.94, y1: 6157616.50, x2: 702635.98, y2: 6156077.84	9,27	Mindre strækningbaserede restaureringer, Genslyngning, Etablering af sandfang
o8393	Kommune(r): Holbæk, Ringsted  Navn: Tåstrup Å, str. 2os	x1: 670899.20, y1: 6159245.57, x2: 676589.74, y2: 6156987.66	8,72	Mindre strækningbaserede restaureringer
o8397	Kommune(r): Holbæk  Navn: Tåstrup Å, str. 2	x1: 669391.66, y1: 6159979.29, x2: 670899.10, y2: 6159245.55	2,01	Mindre strækningbaserede restaureringer
o8405_y	Kommune(r): Kalundborg  Navn: Reerslev Møllerende, str. 2,	x1: 651517.86, y1: 6160877.16, x2: 652100.22, y2: 6162463.89	1,87	Mindre strækningbaserede restaureringer, Etablering af sandfang
o8412_x	Kommune(r): Kalundborg  Navn: Bækken	x1: 638666.45, y1: 6163103.92, x2: 641383.44, y2: 6160354.28	4,4	Mindre strækningbaserede restaureringer, Etablering af sandfang
o8418_a	Kommune(r): Holbæk  Navn: Vallenderød Bæk	x1: 669789.36, y1: 6162468.58, x2: 669463.39, y2: 6163797.81	2,09	Mindre strækningbaserede restaureringer
o8418_c	Kommune(r): Holbæk, Sorø  Navn: Åmose Å, str. 1	x1: 666293.90, y1: 6161101.37, x2: 668480.10, y2: 6161149.73	2,82	Mindre strækningbaserede restaureringer
o8420	Kommune(r): Holbæk  Navn: Sønderstrup Å, typ 2	x1: 674592.14, y1: 6163584.89, x2: 673698.64, y2: 6163925.35	1,6	Mindre strækningbaserede restaureringer, Fjernelse af fysiske spærringer

o8422_a	Kommune(r): Holbæk, Sorø  Navn: Åmose Å, str. 2	x1: 662459.41, y1: 6162467.80, x2: 666293.90, y2: 6161101.37	5,02	Mindre strækningbaserede restaureringer, Fjernelse af fysiske spærringer
o8422_b	Kommune(r): Holbæk, Sorø  Navn: Åmose Å, str. 3, typ 2	x1: 662459.41, y1: 6162467.80, x2: 657351.15, y2: 6162530.33	5,58	Etablering af sandfang
o8428	Kommune(r): Roskilde, Lejre  Navn: Langvad Å, B3	x1: 692995.56, y1: 6163355.59, x2: 690319.83, y2: 6165481.55	4,4	Etablering af sandfang, Mindre strækningbaserede restaureringer
o8432_y	Kommune(r): Roskilde, Lejre  Navn: Vdl. fra Brordrup, typ 2	x1: 695868.21, y1: 6165992.15, x2: 693698.84, y2: 6163097.50	5,37	Mindre strækningbaserede restaureringer, Etablering af sandfang
o8443_x	Kommune(r): Kalundborg  Navn: Tranemose Å, str. 1, typ 2	x1: 644158.06, y1: 6163492.08, x2: 640995.66, y2: 6168276.52	7,15	Mindre strækningbaserede restaureringer, Etablering af sandfang
o8447_y	Kommune(r): Holbæk  Navn: Truelsbæk, str. 2	x1: 671555.50, y1: 6168432.43, x2: 673190.13, y2: 6169972.57, x3: 673861.41, y3: 6170755.96, x4: 674197.44, y4: 6170997.08	3,77	Mindre strækningbaserede restaureringer
o8450_d	Kommune(r): Lejre  Navn: Tokkerup Å, typ 2	x1: 683888.32, y1: 6157704.39, x2: 684774.00, y2: 6160133.46	3,34	Etablering af sandfang, Mindre strækningbaserede restaureringer
o8450_e	Kommune(r): Roskilde, Lejre  Navn: Bregnetved Å, typ 2	x1: 687787.18, y1: 6162406.04, x2: 687692.51, y2: 6160008.42	2,8	Mindre strækningbaserede restaureringer
o8450_g	Kommune(r): Roskilde, Lejre  Navn: Lavrings Å, B1	x1: 687294.10, y1: 6164949.11, x2: 687787.18, y2: 6162406.04	3,2	Etablering af sandfang, Mindre strækningbaserede restaureringer
o8450_h	Kommune(r): Lejre  Navn: Lavrings Å, B1	x1: 687294.10, y1: 6164949.11, x2: 687838.99, y2: 6166148.53	1,9	Mindre strækningbaserede restaureringer
o8455	Kommune(r): Holbæk, Kalundborg  Navn: Regstrup Å	x1: 648782.17, y1: 6169202.37, x2: 647817.95, y2: 6168530.02	1,4	Mindre strækningbaserede restaureringer, Fjernelse af fysiske spærringer
o8458_b	Kommune(r): Holbæk, Lejre  Navn: Elverdams Å, A, typ 2	x1: 678365.60, y1: 6163819.72, x2: 676914.81, y2: 6166780.00	4,16	Mindre strækningbaserede restaureringer
o8460	Kommune(r): Ishøj, Vallensbæk  Navn: Store Vejle Å, B3, typ 2	x1: 711683.01, y1: 6169615.03, x2: 713045.57, y2: 6168204.56	2,06	Mindre strækningbaserede restaureringer

o8468_y	Kommune(r): Lejre  Navn: Helligrenden, typ 2	x1: 684357.44, y1: 6170937.22, x2: 684033.98, y2: 6170227.79	0,9	Mindre strækningbaserede restaureringer
o8474_a	Kommune(r): Lejre  Navn: Gevninge Å	x1: 686869.38, y1: 6168796.90, x2: 685680.99, y2: 6172469.14	4,89	Mindre strækningbaserede restaureringer
o8482_b	Kommune(r): Holbæk  Navn: Regstrup Å	x1: 666671.14, y1: 6170376.63, x2: 663854.01, y2: 6172629.39	5,27	Mindre strækningbaserede restaureringer
o8482_c	Kommune(r): Holbæk  Navn: Regstrup Å	x1: 663854.01, y1: 6172629.39, x2: 663207.47, y2: 6173548.61	1,37	Mindre strækningbaserede restaureringer
o8495_a	Kommune(r): Lejre  Navn: Ejby Å, B1, typ 2	x1: 679893.85, y1: 6175926.11, x2: 678461.94, y2: 6176875.04	2,13	Mindre strækningbaserede restaureringer
o8498_c	Kommune(r): Holbæk  Navn: Kalvemose Å, str. 2	x1: 665601.71, y1: 6175011.13, x2: 663631.90, y2: 6177245.16	3,73	Mindre strækningbaserede restaureringer
o8498_g	Kommune(r): Holbæk  Navn: Tuse Å, str. 1, typ 2	x1: 661872.50, y1: 6173076.45, x2: 662441.26, y2: 6175121.96	2,25	Mindre strækningbaserede restaureringer
o8503_c	Kommune(r): Høje Taastrup, Roskilde  Navn: Maglemose Å, C, typ 2	x1: 697731.30, y1: 6174926.47, x2: 699513.05, y2: 6175244.92	2	Mindre strækningbaserede restaureringer, Etablering af sandfang
o8504_a	Kommune(r): Holbæk  Navn: Svinninge Å, typ 2	x1: 654634.53, y1: 6174540.61, x2: 655138.13, y2: 6172210.25	3,23	Mindre strækningbaserede restaureringer
o8510	Kommune(r): Roskilde  Navn: Hove Å	x1: 697005.41, y1: 6180500.22, x2: 695402.22, y2: 6179455.23	2,68	Mindre strækningbaserede restaureringer
o8515_b	Kommune(r): Høje Taastrup, Egedal  Navn: Nybølle Å	x1: 708087.85, y1: 6176957.93, x2: 705121.02, y2: 6177992.14	3,41	Etablering af sandfang, Mindre strækningbaserede restaureringer
o8515_d	Kommune(r): Høje Taastrup, Roskilde  Navn: Hove Å, B3	x1: 703254.78, y1: 6176194.11, x2: 704228.16, y2: 6178415.82	2,94	Mindre strækningbaserede restaureringer
o8529_a	Kommune(r): Egedal  Navn: Værebø Å, typ 2	x1: 703362.99, y1: 6181537.93, x2: 704372.62, y2: 6182490.26, x3: 702584.27, y3: 6181880.66, x4: 703362.99, y4: 6181537.94	2,51	Mindre strækningbaserede restaureringer

o8531_y	Kommune(r): Furesø  Navn: Tibberup Å, typ 2	x1: 709889.87, y1: 6185591.47, x2: 709251.67, y2: 6184289.29	1,53	Åbning af rørlagte strækninger
o8535_a	Kommune(r): Egedal  Navn: Værebros Å	x1: 705494.16, y1: 6185629.31, x2: 705243.47, y2: 6184037.21	1,84	Mindre strækningssbaserede restaureringer, Etablering af sandfang
o8537	Kommune(r): Egedal  Navn: Spangebæk, B3	x1: 701682.00, y1: 6186813.30, x2: 701840.49, y2: 6184794.40	2,44	Genslyngning, Etablering af sandfang
o8541_y	Kommune(r): Egedal  Navn: Værebros Å	x1: 705494.16, y1: 6185629.31, x2: 706559.64, y2: 6185748.46	1,14	Mindre strækningssbaserede restaureringer, Etablering af sandfang
o8550	Kommune(r): Furesø, Allerød, Egedal  Navn: HESTETANGS Å, typ 2	x1: 708361.21, y1: 6190248.78, x2: 709359.01, y2: 6189067.85	1,73	Genslyngning, Mindre strækningssbaserede restaureringer
o8556_a	Kommune(r): Egedal, Frederikssund  Navn: Sillebros Å, B3	x1: 693961.61, y1: 6191340.65, x2: 696173.57, y2: 6190798.79	3,02	Mindre strækningssbaserede restaureringer
o8560_y	Kommune(r): Frederikssund  Navn: Græse Å, B1, typ 2	x1: 701205.34, y1: 6192468.62, x2: 697810.12, y2: 6193090.03	4,1	Etablering af sandfang
o8565_a	Kommune(r): Frederikssund  Navn: Græse Å, B2	x1: 692765.91, y1: 6193976.60, x2: 691766.03, y2: 6194742.19, x3: 693069.15, y3: 6193978.02, x4: 692765.91, y4: 6193976.60	1,75	Mindre strækningssbaserede restaureringer
o8590_e	Kommune(r): Hillerød  Navn: Uvelse Å, B1	x1: 702949.21, y1: 6194943.28, x2: 702593.89, y2: 6197120.30	2,69	Mindre strækningssbaserede restaureringer, Etablering af sandfang, Åbning af rørlagte strækninger
o8590_h	Kommune(r): Hillerød  Navn: Havelse Å, B1, typ 2	x1: 702102.79, y1: 6198136.44, x2: 700391.55, y2: 6199809.33	2,69	Mindre strækningssbaserede restaureringer, Etablering af sandfang
o8593_x	Kommune(r): Fredensborg, Hørsholm  Navn: DONSE Å, typ 1	x1: 713699.62, y1: 6199643.31, x2: 718424.56, y2: 6200835.69	6,1	Fjernelse af fysiske spærringer
o8636_c	Kommune(r): Hillerød, Gribskov  Navn: Ammendrup Å, typ 2	x1: 701000.04, y1: 6209781.51, x2: 700354.63, y2: 6210834.14	1,46	Mindre strækningssbaserede restaureringer
o8636_d	Kommune(r): Gribskov	x1: 700354.63, y1: 6210834.14, x2: 698876.71, y2: 6212268.20	3,16	Mindre strækningssbaserede restaureringer

	Navn: Ammendrup Å, typ 2			
o8650	Kommune(r): Gribskov  Navn: Maglemose Å, B3, typ 2	x1: 694252.21, y1: 6214882.98, x2: 693690.30, y2: 6216331.04	1,71	Åbning af rørlagte strækninger
o8664_y	Kommune(r): Helsingør, Gribskov  Navn: GURRE Å, typ 2	x1: 715683.54, y1: 6214723.28, x2: 710612.00, y2: 6219658.93, x3: 710611.99, y3: 6219658.94, x4: 710463.58, y4: 6219866.06	8,67	Mindre strækningbaserede restaureringer, Fjernelse af fysiske spærringer
o8672	Kommune(r): Gribskov  Navn: SØBORG LANDKANAL, typ 2	x1: 705228.54, y1: 6220772.22, x2: 705861.99, y2: 6218260.49	3,24	Mindre strækningbaserede restaureringer
o8990_a	Kommune(r): Næstved  Navn: NEDRE SUSÅ	x1: 674698.25, y1: 6127440.99, x2: 670742.48, y2: 6131497.57, x3: 670166.94, y3: 6132000.49, x4: 670742.48, y4: 6131497.57, x5: 670166.94, y5: 6132000.49, x6: 670742.48, y6: 6131497.57, x7: 669688.15, y7: 6132161.58, x8: 670166.94, y8: 6132000.49	10,66	Fjernelse af fysiske spærringer
o8990_b	Kommune(r): Næstved  Navn: NEDRE SUSÅ	x1: 674698.25, y1: 6127440.99, x2: 674932.82, y2: 6124213.99, x3: 674932.82, y3: 6124213.99, x4: 674967.75, y4: 6124053.49, x5: 674932.82, y5: 6124213.99, x6: 674967.75, y6: 6124053.49, x7: 674923.56, y7: 6124714.49, x8: 674759.56, y8: 6125169.99, x9: 675362.12, y9: 6123530.71, x10: 674967.75, y10: 6124053.49	5,11	Mindre strækningbaserede restaureringer, Fjernelse af fysiske spærringer
o8996	Kommune(r): Slagelse  Navn: Vårby Å	x1: 645718.56, y1: 6137265.99, x2: 640217.00, y2: 6140597.99	8,53	Restaurering af ådale
o9005	Kommune(r): Kalundborg  Navn: Nedre Halleby Å	x1: 637315.10, y1: 6159280.79, x2: 641386.86, y2: 6160344.59, x3: 635819.29, y3: 6156672.65, x4: 637315.10, y4: 6159280.79, x5: 637315.10, y5: 6159280.79, x6: 637177.49, y6: 6159515.72, x7: 641383.44, y7: 6160354.28, x8: 641386.86, y8: 6160344.59, x9: 642876.21, y9: 6160395.19, x10: 641386.86, y10: 6160344.59	11,61	Genslyngning
o9050	Kommune(r): Guldborgsund  Navn: EGEHØJLØBET,60	x1: 669526.04, y1: 6060446.84, x2: 670284.19, y2: 6061453.20	1,68	Mindre strækningbaserede restaureringer
o9079_x	Kommune(r): Guldborgsund  Navn: BJERGEGÅRDSLØBET,63	x1: 693720.48, y1: 6072733.87, x2: 695766.67, y2: 6072179.82	2,33	Mindre strækningbaserede restaureringer, Fjernelse af fysiske spærringer
o9278_x	Kommune(r): Holbæk	x1: 658809.58, y1: 6164291.74, x2: 659165.85, y2: 6166065.65, x3: 658809.58, y3: 6164291.74,	3,4	Mindre strækningbaserede restaureringer,

	Navn: Lyngbækken	x4: 659221.62, y4: 6163205.00, x5: 658809.58, y5: 6164291.75, x6: 658809.58, y6: 6164291.74		Fjernelse af fysiske spærringer
o10025	Kommune(r): Faxe  Navn: SUSÅ (HULEÅ)	x1: 691186.64, y1: 6125334.56, x2: 692313.37, y2: 6126125.57	1,81	Mindre strækingsbaserede restaureringer, Etablering af sandfang
o10092_x	Kommune(r): Kalundborg  Navn: 29-39	x1: 649766.59, y1: 6164152.75, x2: 651164.43, y2: 6164326.58	1,46	Mindre strækingsbaserede restaureringer
o10368	Kommune(r): Næstved  Navn: FLADSÅ	x1: 684512.34, y1: 6122255.49, x2: 683772.11, y2: 6122360.84	1,11	Genslyngning
o10421	Kommune(r): Lejre  Navn: Garverrenden, A, typ 2	x1: 676937.99, y1: 6173307.67, x2: 677793.45, y2: 6172987.60	1,04	Mindre strækingsbaserede restaureringer
ros_2.2_01860	Kommune(r): Holbæk  Navn: Kobbel Å, str. 1	x1: 657929.88, y1: 6172441.29, x2: 656392.83, y2: 6170779.13	2,53	Mindre strækingsbaserede restaureringer
ros_2.2_01900	Kommune(r): Holbæk  Navn: Kobbel Å, str. 1	x1: 658405.19, y1: 6173096.09, x2: 657929.88, y2: 6172441.29	0,92	Mindre strækingsbaserede restaureringer
ros_2.2_09660	Kommune(r): Lejre  Navn: Helligrenden, typ 1	x1: 683279.59, y1: 6168875.14, x2: 683315.52, y2: 6168886.18	0,04	Fjernelse af fysiske spærringer
ros_2.2_11500	Kommune(r): Roskilde  Navn: Østrup Bæk	x1: 699812.69, y1: 6180046.31, x2: 700155.33, y2: 6178545.91	1,89	Etablering af sandfang, Mindre strækingsbaserede restaureringer
ros_2.2_12380	Kommune(r): Egedal  Navn: Damvad Å, B1, typ 1	x1: 704220.33, y1: 6187681.69, x2: 703409.07, y2: 6188417.43	1,16	Mindre strækingsbaserede restaureringer, Etablering af sandfang
ros_2.2_13320	Kommune(r): Egedal  Navn: Damvad Å, B1, typ 1	x1: 703409.07, y1: 6188417.43, x2: 702986.70, y2: 6189336.00	1,06	Genslyngning, Mindre strækingsbaserede restaureringer
ros_2.3_00120	Kommune(r): Gribskov  Navn: TOBRO Å	x1: 700055.31, y1: 6214184.06, x2: 699860.51, y2: 6215105.45	1,25	Mindre strækingsbaserede restaureringer
ros_2.3_00180	Kommune(r): Gribskov  Navn: SIGERS Å	x1: 700982.88, y1: 6216472.56, x2: 700696.74, y2: 6216512.23	0,54	Mindre strækingsbaserede restaureringer

ros_2.3_02220	Kommune(r): Gribskov  Navn: ESRUM Å	x1: 709363.40, y1: 6218687.71, x2: 709927.67, y2: 6217483.54	1,41	Mindre strækningbaserede restaureringer
ros_2.3_02660	Kommune(r): Gribskov  Navn: ESRUM Å	x1: 709886.55, y1: 6221355.72, x2: 710366.20, y2: 6220548.05	1,04	Mindre strækningbaserede restaureringer
ros_2.3_02700	Kommune(r): Gribskov  Navn: ESRUM Å	x1: 710232.99, y1: 6222729.08, x2: 709669.18, y2: 6222172.24	0,86	Mindre strækningbaserede restaureringer
ros_2.3_05940	Kommune(r): Fredensborg  Navn: NIVE Å, typ 2	x1: 715074.74, y1: 6204144.75, x2: 714392.49, y2: 6203760.17	1,22	Mindre strækningbaserede restaureringer
ros_2.3_06620	Kommune(r): Allerød, Rudersdal  Navn: KAJERØD Å	x1: 713701.10, y1: 6195103.12, x2: 713941.82, y2: 6196230.36	1,19	Mindre strækningbaserede restaureringer, Etablering af sandfang
ros_2.3_06680	Kommune(r): Rudersdal  Navn: SLUGTEN	x1: 715789.80, y1: 6195184.39, x2: 715974.27, y2: 6196005.78	0,85	Mindre strækningbaserede restaureringer
ros_2.3_07540	Kommune(r): Furesø, Allerød  Navn: VASSINGRØD LØBET	x1: 707389.98, y1: 6191682.87, x2: 707763.53, y2: 6191020.16	0,86	Mindre strækningbaserede restaureringer, Etablering af sandfang
ros_2.4_01260	Kommune(r): Greve, Solrød  Navn: Karlslunde Bæk	x1: 704041.16, y1: 6161426.67, x2: 703169.60, y2: 6162942.85	2,08	Genslyngning, Mindre strækningbaserede restaureringer
ros_2.4_11220	Kommune(r): Faxe  Navn: Tt. Freerslev Å ved Frenderup	x1: 695435.67, y1: 6131671.55, x2: 694371.85, y2: 6133226.76	2,07	Mindre strækningbaserede restaureringer
ros_2.4_11360	Kommune(r): Faxe  Navn: Tryggevalde Å, B2	x1: 698016.60, y1: 6136659.73, x2: 699365.97, y2: 6137600.81	1,78	Mindre strækningbaserede restaureringer
t71	Kommune(r): Næstved  Navn: 32-12, str. 2	x1: 664070.82, y1: 6135500.78, x2: 664202.52, y2: 6135708.93	0,26	Fjernelse af fysiske spærringer
t105	Kommune(r): Kalundborg  Navn: Rørby Svallerup Skelgrøft	x1: 634135.50, y1: 6165003.59, x2: 634484.69, y2: 6165251.34	0,45	Mindre strækningbaserede restaureringer
t108	Kommune(r): Roskilde  Navn: Svogerslev Møllebæk	x1: 689208.27, y1: 6169910.25, x2: 689036.53, y2: 6170015.72	0,2	Mindre strækningbaserede restaureringer



t168	Kommune(r): Fredensborg  Navn: DONSE Å, typ 1	x1: 713004.80, y1: 6199522.32, x2: 713213.19, y2: 6199437.51	0,25	Mindre strækingsbaserede restaureringer, Fjernelse af fysiske spærringer
------	---	---	------	--

## 2. Søer

Foranstaltninger til opfyldelse af miljømål for søer som fastsat i bilag 2 til bekendtgørelse om miljømål for overfladevandområder og grundvandsforekomster omfatter sørestaureringer, og reduktion af fosfortilførsel gennem etablering af vådområder samt begrænsning af forurening fra punktkilder som specificeret i afsnit 5.

Søer, som skal restaureres, fremgår af tabel 2. I tabellen identificeres den enkelte sø ved søens nummer, beliggenhedskommune (som identificeret ud fra foreliggende oplysninger), eventuelle navn, koordinater og areal. Ved indtastning af søens nummer i MiljøGIS, hvortil der er adgang fra Miljøstyrelsens hjemmeside, er det muligt at se beliggenheden på et kort.

Det bemærkes, at sørestaurering skal gennemføres med henblik på at sikre målopfyldelse i hele søen. Det er herved dog ikke nødvendigvis en forudsætning, at foranstaltningen gennemføres i hele søen. Dette beror på en konkret vurdering.

Sørestaureringer gennemføres af kommunerne efter regler fastsat i vandløbsloven. Det bemærkes, at der i regler om tilskud til gennemførelse af fastlagte foranstaltninger fastsættes kriterier, der skal opfyldes for at få tilskud til gennemførelse af de enkelte foranstaltninger.

**Tabel 2. Sørestaureringer**

Distrikt nr.	Vandområder nr.	Navn og kommune(r)	Afgrænsede koordinater	Areal (ha)
DK2	658	Kommune(r): Kalundborg  Navn: Avnsø v. Svejle	x1: 646495.57, y1: 6168728.71	6,5
DK2	676	Kommune(r): Kalundborg, Holbæk  Navn: Skarresø	x1: 649191.76, y1: 6169874.55	192,8
DK2	714	Kommune(r): Holbæk  Navn: Maglesø v. Brorfelde	x1: 669321.74, y1: 6168391.94	14,1
DK2	740	Kommune(r): Allerød  Navn: Bastrup Sø	x1: 704878.76, y1: 6190708.82	31
DK2	741	Kommune(r): Rudersdal  Navn: Birkerød Sø	x1: 714473.32, y1: 6193195.81	8,6
DK2	742	Kommune(r): Helsingør  Navn: Bondedam	x1: 720917.92, y1: 6218629.61	12,1
DK2	752	Kommune(r): Furesø  Navn: Farum Sø	x1: 710841.82, y1: 6189284.14	118,6

DK2	767	Kommune(r): Rudersdal Navn: Løgsø	x1: 717916.70, y1: 6192994.19	6,4
DK2	856	Kommune(r): Ringsted Navn: Hvidsø	x1: 680784.69, y1: 6156637.85	5,6
DK2	858	Kommune(r): Ringsted Navn: Jystrup Sø	x1: 681089.26, y1: 6156153.79	5,8
DK2	867	Kommune(r): Slagelse Navn: Magleby Lung	x1: 645949.49, y1: 6121717.45	6,7
DK2	869	Kommune(r): Ringsted Navn: Mortenstrup Sø	x1: 681190.37, y1: 6158317.95	8
DK2	870	Kommune(r): Guldborgsund Navn: Møllesø, Falster	x1: 691297.57, y1: 6081662.25	10,4
DK2	878	Kommune(r): Sorø Navn: Pedersborg Sø	x1: 661359.36, y1: 6147571.34	14,1
DK2	884	Kommune(r): Faxe Navn: Sivdam	x1: 686988.22, y1: 6129448.78	5,1
DK2	887	Kommune(r): Ringsted Navn: Skjoldnæsholm Gårdsø	x1: 680182.26, y1: 6157997.18	10,1
DK2	909	Kommune(r): Slagelse Navn: Ulvsmose	x1: 656748.14, y1: 6147288.82	5
DK2	913	Kommune(r): Lolland Navn: Vesterborg Sø	x1: 645892.93, y1: 6082234.29	18,2
DK2	914	Kommune(r): Guldborgsund Navn: Virket Sø	x1: 690473.65, y1: 6080442.15	7,9

Reduktion af fosfortilførsel til søer skal ske gennem etablering af [fosfor](#)vådområder i hovedvandoplande. I tabel 3 er angivet de enkelte hovedvandoplande i vandområdedistriktet samt den reduktion af tilførsel af fosfor til søer, som etablering af vådområder i hovedvandoplandet som minimum skal sikre.

Hovedvandoplandene og afgrænsningen heraf kan ses på et kort i MiljøGIS, hvortil der er adgang fra Miljøstyrelsens hjemmeside.

Miljøministeriet og Fødevareministeriet skal sikre etableringen af fosforvådområder efter gældende regler herom. Ministerierne kan indgå aftale om, at andre myndigheder etablerer vådområder helt eller delvist. Forpligtelsen til at etablere vådområder forudsætter, at den konkrete etablering af det enkelte vådområde kan opnå medfinansiering fra det danske landdistriktsprogram.

Det bemærkes, at der i regler om tilskud til gennemførelse af fastlagte foranstaltninger fastsættes kriterier, der skal opfyldes for at få tilskud til gennemførelse af de enkelte foranstaltninger.

**Tabel 3. Minimumreduktion af fosfortilførsel til søer inden for hovedvandoplande gennem etablering af fosforvådområder.**

Vandområdedistrikt nr. 2	
Hovedvandopland	Minimumreduktion af fosfortilførsel (kg P/år)
2.1 Kalundborg	80
2.2 Isefjord og Roskilde Fjord	270
2.3 Øresund	60
2.5 Smålandsfarvandet	380

### Opkøb af dambrug

Miljøministeriet ~~Der kan indgås~~ aftale om nedbringelse af udledningen af næringsstoffer fra f.eks. lavteknologiske dambrug, som forurener nedstrøms liggende overfladevandområder, gennem opkøb af dambrugenes foderkvote og ret til indvinding af vand fra vandløb eller grundvand. Da opkøbsordningen er frivillig er det ikke muligt at angive en konkret fosforeffekt el. lokalisering af foranstaltningen ~~indsatsen~~. Det bemærkes, at en række kriterier skal være opfyldt, for at der kan gives tilskud til gennemførelse af foranstaltningen.

### **3. Kystvande**

Foranstaltninger til opfyldelse af miljømål for kystvande som fastsat i bilag 2 til bekendtgørelse om miljømål for overfladevandområder og grundvandsforekomster omfatter reduktion af kvælstoftilførsel fra hovedvandoplande til kystvande gennem etablering af vådområder og gennemførelse af lavbundsprojekter samt begrænsning af forurening fra punktkilder som specificeret i afsnit 5.

I tabel 4 er angivet de enkelte hovedvandoplande i vandområdedistriktet samt den omtrentlige reduktion af kvælstoftilførsel til kystvande, som etablering af vådområder og gennemførelse af lavbundsprojekter i hovedvandoplandet skal sikre. Hovedvandoplandene og afgrænsningen heraf kan ses på et kort i MiljøGIS, hvortil der er adgang fra Miljøstyrelsens hjemmeside. Fødevareministeriet skal sikre etableringen af vådområder og gennemførelsen af lavbundsprojekter efter gældende regler herom. Ministeriet kan indgå aftale om, at andre myndigheder gennemfører foranstaltningerne helt eller delvist. Forpligtelsen til at etablere vådområder og gennemføre lavbundsprojekter forudsætter, at den konkrete etablering af det enkelte vådområde henholdsvis den konkrete gennemførelse af det enkelte lavbundsprojekt kan opnå medfinansiering fra det danske landdistriktsprogram. Det bemærkes, at der i regler om tilskud til gennemførelse af fastlagte foranstaltninger fastsættes kriterier, der skal opfyldes for at få tilskud til gennemførelse af de enkelte foranstaltninger.

**Tabel 4. Omtrentlig reduktion af kvælstoftilførsel fra hovedvandoplande til kystvande gennem etablering af vådområder og gennemførelse af lavbundsprojekter.**

Hovedvandopland	Etablering af vådområder (ton N/år)	Gennemførelse af lavbundsprojekter (ton N/år)
2.1 Kalundborg	8,2	2,7
2.2 Isefjord og Roskilde Fjord	33,2	4,2
2.3 Øresund	4,7	0,6
2.5 Smålandsfarvandet	15,8	2,6
2.6 Østersøen	3,3	1,0

**4. Kunstige ellerøg stærkt modificerede overfladevandområder**

Foranstaltninger til opfyldelse af miljømål for kunstige ellerøg stærkt modificerede overfladevandområder som fastsat i bilag 2 til bekendtgørelse om miljømål omfatter restaureringer m.v. samt foranstaltninger til reduktion af fosfortilførsel gennem etablering af vådområder som specificeret i afsnit 2, reduktion af kvælstoftilførsel gennem etablering af vådområder som specificeret i afsnit 3 samt begrænsning af forurening fra punktkilder som specificeret i afsnit 5.

Kunstige ellerøg stærkt modificerede overfladevandområder, som skal restaureres, fremgår af tabel 5. I tabellen identificeres det enkelte kunstige eller stærkt modificerede overfladevandområde ved nummer, beliggenhedskommune (som identificeret ud fra foreliggende oplysninger), eventuelle navn, afgrænsende koordinater og længde eller areal. Foranstaltningen eller foranstaltningerne, som skal gennemføres i forhold til det kunstige eller stærkt modificerede overfladevandområde, er anført i kolonnen længst til højre. Ved indtastning af det kunstige eller stærkt modificerede overfladevandområdes nummer i MiljøGIS, hvortil der er adgang fra Miljøstyrelsens hjemmeside, er det muligt at se beliggenheden på et kort.

Foranstaltningerne gennemføres af kommunerne efter gældende regler herom. Det bemærkes, at der i regler om tilskud til gennemførelse af fastlagte foranstaltninger fastsættes kriterier, der skal opfyldes for at få tilskud til gennemførelse af de enkelte foranstaltninger.

**Tabel 5. Restaureringer m.v. af kunstige ellerøg stærkt modificerede overfladevandområder.**

Vandområde nr.	Navn og kommune(r)	Afgrænsede koordinater	Længde (km)	Foranstaltning
nyk_2.6_3629	Kommune(r): Lolland  Navn: AVL,37L	x1: 656958.91, y1: 6066134.20, x2: 657078.86, y2: 6065563.58	0,71	Mindre strækningsbaserede restaureringer
nyk_2.6_3676	Kommune(r): Lolland  Navn: AVL,37L	x1: 656821.23, y1: 6066638.35, x2: 656958.91, y2: 6066134.20, x3: 656830.04, y3: 6066777.94, x4: 656821.23, y4: 6066638.35	0,7	Mindre strækningsbaserede restaureringer, Etablering af sandfang
o1799	Kommune(r): Næstved  Navn: EVEGRØFT,9	x1: 672201.97, y1: 6124804.99, x2: 673169.32, y2: 6122239.33	2,84	Mindre strækningsbaserede restaureringer
o1952_x	Kommune(r): Stevns	x1: 712983.40, y1: 6140079.92,	2,75	Åbning af rørlagte strækninger

	Navn: Møllerende, C, typ 1	x2: 713735.81, y2: 6141849.30		
o2964_b	Kommune(r): Lolland  Navn: KOHULERNE,4L	x1: 643988.53, y1: 6069131.00, x2: 647602.06, y2: 6067288.47	4,44	Fjernelse af fysiske spærringer
o2964_d	Kommune(r): Lolland  Navn: GERRINGEBÆK,36L	x1: 652480.76, y1: 6066125.56, x2: 650215.16, y2: 6063956.61	3,82	Fjernelse af fysiske spærringer
o2964_e	Kommune(r): Lolland  Navn: VEJLEBYLØB,34L	x1: 650878.72, y1: 6067767.65, x2: 648233.57, y2: 6067770.68	2,74	Mindre strækingsbaserede restaureringer, Etablering af sandfang
o3072	Kommune(r): Holbæk, Lejre  Navn: Elverdams Å, B1	x1: 675039.01, y1: 6171645.75, x2: 676015.74, y2: 6169577.35	2,57	Fjernelse af fysiske spærringer
o3219_x	Kommune(r): Lolland  Navn: HOLEBYLØBET,38L	x1: 660091.50, y1: 6065734.85, x2: 655690.18, y2: 6064723.86	5,49	Mindre strækingsbaserede restaureringer, Etablering af sandfang
o8073	Kommune(r): Lolland  Navn: VEJLEBYLØB,34L	x1: 656711.43, y1: 6070243.85, x2: 655642.66, y2: 6069599.67, x3: 656682.48, y3: 6070198.73, x4: 656711.43, y4: 6070243.85, x5: 657025.83, y5: 6070286.48, x6: 656711.43, y6: 6070243.85	1,84	Mindre strækingsbaserede restaureringer, Etablering af sandfang
ros_2.2_12300	Kommune(r): Egedal  Navn: Damvad Å, B0	x1: 702631.34, y1: 6189750.24, x2: 702868.86, y2: 6189985.30	0,38	Åbning af rørlagte strækninger
t158_y	Kommune(r): Furesø, Egedal  Navn: Snarevad Grøft	x1: 708648.37, y1: 6188216.01, x2: 707149.98, y2: 6187677.85	1,89	Mindre strækingsbaserede restaureringer
t266	Kommune(r): Helsingør  Navn: KNUDEMOSELØBET	x1: 720824.46, y1: 6219875.77, x2: 720863.84, y2: 6220099.07	0,28	Fjernelse af fysiske spærringer, Åbning af rørlagte strækninger

## 5. Punktkilder

Foranstaltninger til begrænsning af forurening fra punktkilder gennemføres over for regnbetingede ~~over~~løb, ~~rense~~anlæg og spredt bebyggelse.

Regnbetingede ~~ud~~løb ~~over~~løb

For en række vandforekomster (~~vand~~løb og søer) skal gennemføres foranstaltninger over for spildevand fra regnbetingede ~~over~~løb fra fælleskloakerede områder med henblik på opfyldelse af miljømål som fastsat

i bilag 2 til bekendtgørelse om miljømål. I tabel 6 og 7 er angivet de vandforekomster, for hvilke sådanne foranstaltninger skal gennemføres. Vandforekomsterne er identificeret ved nummer, eventuelle navn, afgrænsende koordinater og længde eller areal. Ved indtastning af vandforekomstens nummer i MiljøGIS, hvortil der er adgang fra Miljøstyrelsens hjemmeside, er det muligt at se beliggenheden på et kort.

~~Den nødvendige foranstaltningerindsats over for de regnbetingede overløb fra fælleskloakerede områder til vandforekomsterne, angivet i tabel 6, og 7 skal være gennemført senest 22. december 2027.~~

~~For de regnbetingede udløb fra fælleskloakerede områder til vandforekomsterne i tabel 6, som er omfattet af vandplanen for første planperiode (2009-2015), skal foranstaltninger, som i omfang svarer til 40 % af den samlede indsats over for disse udløb, være gennemført senest 30. oktober 2016.~~

Tilsynsmyndigheden skal efter regler fastsat i miljøbeskyttelsesloven sikre, at foranstaltninger over for regnbetingede overudløb gennemføres af spildevandsforsyningsselskaberne i overensstemmelse med kommunernes nærmere angivelser i spildevandsplanerne.

**Tabel 6. Vandforekomster (vandløb) for hvilke der skal gennemføres foranstaltninger over for regnbetingede overudløb.**

Vandområde nr.	Navn	Afgrænsede koordinater	Længde (km)	Foranstaltning videreført fra anden planperiode ja/nej
01473	NØRREMOSE GRØFT,16.V04.01	x1: 677095.95, y1: 6107928.47, x2: 677755.95, y2: 6108878.97	1,18	Ja
03081_x	Harrestrup Å, C	x1: 714974.21, y1: 6178931.37, x2: 717659.26, y2: 6178218.70	3,37	Ja
03113	Pøle Å, C, typ 2	x1: 705639.83, y1: 6203246.89, x2: 706062.31, y2: 6202627.17	0,75	Ja
03319_b	Arresø Kanal	x1: 689717.14, y1: 6207690.41, x2: 687895.32, y2: 6206673.68	2,26	Ja
03861	RÅDMANDSGRØFTEN,27	x1: 675351.13, y1: 6124553.49, x2: 674900.81, y2: 6124349.99	0,53	Nej
04247	Bæk i Hårlev, B3	x1: 706193.44, y1: 6137838.26, x2: 703140.14, y2: 6138599.95	3,38	Ja
04783_b	Reerslev Møllerende, str. 2,	x1: 650725.64, y1: 6159196.21, x2: 651517.86, y2: 6160877.16	2,29	Ja
05292_b	NORDKANALEN	x1: 721230.18, y1: 6181223.33, x2: 722740.13, y2: 6180921.75, x3: 721230.18, y3: 6181223.33, x4: 721209.58, y4: 6180814.20, x5: 721230.18, y5: 6181223.33, x6: 720764.70, y6: 6180802.31	3,18	Ja
05438_x	VEJDAMSRENDEN	x1: 720302.38, y1: 6193996.66, x2: 723500.22, y2: 6194838.75, x3: 720319.41, y3: 6193507.58, x4: 720302.38, y4: 6193996.66, x5: 720302.38, y5: 6193996.66, x6: 719821.49, y6: 6194191.38	6,31	Ja
05450	KIGHANERENDEN	x1: 720160.02, y1: 6191526.65, x2: 723638.77, y2: 6194827.80	5,99	Ja
05509	Gudmindrup Mose-Løbet	x1: 660031.40, y1: 6198047.04, x2: 660680.09, y2: 6198955.25	1,33	Ja
08504_b	Svinninge Å, typ 2	x1: 654634.53, y1: 6174540.61, x2: 654149.85, y2: 6178483.98	4,67	Nej
08541_b	Jonstrup Å, B3	x1: 708353.75, y1: 6184397.37, x2: 706559.64, y2: 6185748.46	2,72	Ja
08556_b	Sillebro Å, B1	x1: 691846.70, y1: 6191217.63, x2: 693961.61, y2: 6191340.65	3,39	Ja
08561	DUMPEDALS RENDEN	x1: 716141.47, y1: 6191279.05, x2: 715982.90, y2: 6193486.61	2,59	Ja
08581_y	USSERØD Å	x1: 717007.30, y1: 6197472.63, x2: 718116.76, y2: 6199143.86	2,51	Ja
08610	Pøle Å, B3	x1: 703456.93, y1: 6205913.35, x2: 705509.20, y2: 6203403.34, x3: 705509.20, y3: 6203403.34, x4: 705831.58, y4: 6203557.81,	4,52	Ja

		x5: 705509.20, y5: 6203403.34, x6: 705639.83, y6: 6203246.89		
o8612_b	USSERØD Å	x1: 718116.76, y1: 6199143.86, x2: 718341.61, y2: 6203689.88	5,53	Ja
ros_2.3_07740	MØLLE Å	x1: 719205.16, y1: 6187615.70, x2: 719034.91, y2: 6186508.80	1,74	Ja
ros_2.4_00960	Hederenden/Grevebæk	x1: 702740.27, y1: 6166271.08, x2: 701793.15, y2: 6166357.41	1,13	Ja
ros_2.4_00962	Hederenden/Grevebæk	x1: 702787.97, y1: 6166252.73, x2: 702740.27, y2: 6166271.08	0,05	Ja
ros_2.4_00964	Hederenden/Grevebæk	x1: 703645.10, y1: 6166116.43, x2: 702787.97, y2: 6166252.73	0,91	Ja

**Tabel 7. Vandforekomster (søer) for hvilke der skal gennemføres foranstaltninger over for regnbetingede overløb**

Vandistrikt nr.	Vandområde nr.	Navn	Afgrænsede koordinater	Areal (ha)
DK2	752	Farum Sø	x1: 710841.82, y1: 6189284.14	118,59
DK2	754	Furesø	x1: 713610.65, y1: 6189290.84	935,15
DK2	766	Lyngby Sø	x1: 718503.92, y1: 6186466.55	56,29
DK2	779	Skåningedam	x1: 720823.14, y1: 6219795.47	1,63
DK2	788	Utterslev Mose	x1: 719587.81, y1: 6180007.64	63,63
DK2	789	Vejlesø	x1: 717088.02, y1: 6190118.33	16,8
DK2	889	Sorø Sø	x1: 660989.70, y1: 6145733.36	207,72
DK2	907	Tuel Sø	x1: 663472.40, y1: 6147861.33	188,9

### Spredt bebyggelse

Kommunerne skal sikre gennemførelse af forbedret rensning af spildevandet fra ukloakerede ejendomme med henblik på opfyldelse af miljømål som fastsat i bilag 2 til bekendtgørelse om miljømål for overfladevandområder og grundvandsforekomster. I tabel 8 er angivet, hvor mange ukloakerede ejendomme den enkelte kommune i vandområdedistriktet som minimum skal sikre forbedret rensning for i tredje planperiode (2021-2027), indtil alle foranstaltninger er gennemført. Kravet i tabel 8 omfatter foranstaltninger videreført fra anden planperiode. På kortene i figur 1-11 er for hver enkelt kommune (ekskl. kommuner uden foranstaltninger eller renseklasseopland) angivet de områder, hvor kommunen skal sikre gennemførelse af den forbedrede spildevandsrensning. Spildevandets indhold af organisk stof og næringsstoffer skal fra hver ejendom som minimum opfylde stofreduktionskrav til den renseklasse, som er angivet for hvert opland på kortene.

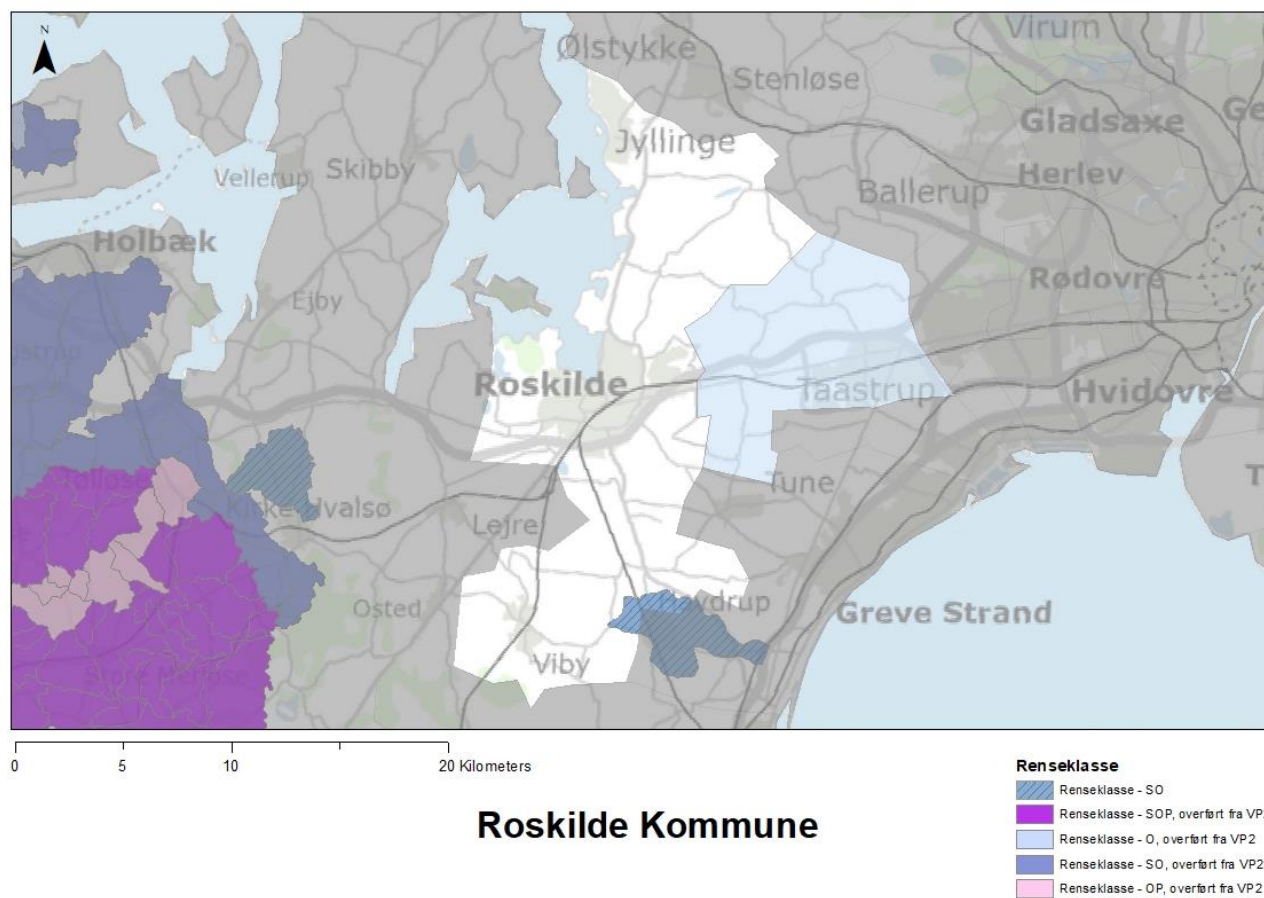
Foranstaltningerne til forbedret rensning af spildevandet fra ukloakerede ejendomme kan omfatte påbud eller alternativt kloakeringer af enkeltejendomme og gennemføres af kommunerne efter regler fastsat i miljøbeskyttelsesloven og spildevandsbekendtgørelsen.

Foranstaltningerne i tredje planperiode skal være gennemført senest 22. december 2027 og som minimum med et antal foranstaltninger årligt i perioden, som fastsat i indsatsbekendtgørelsens § 5, jf. bekendtgørelsens § 5. Se også vandområdeplan 2021-2027.

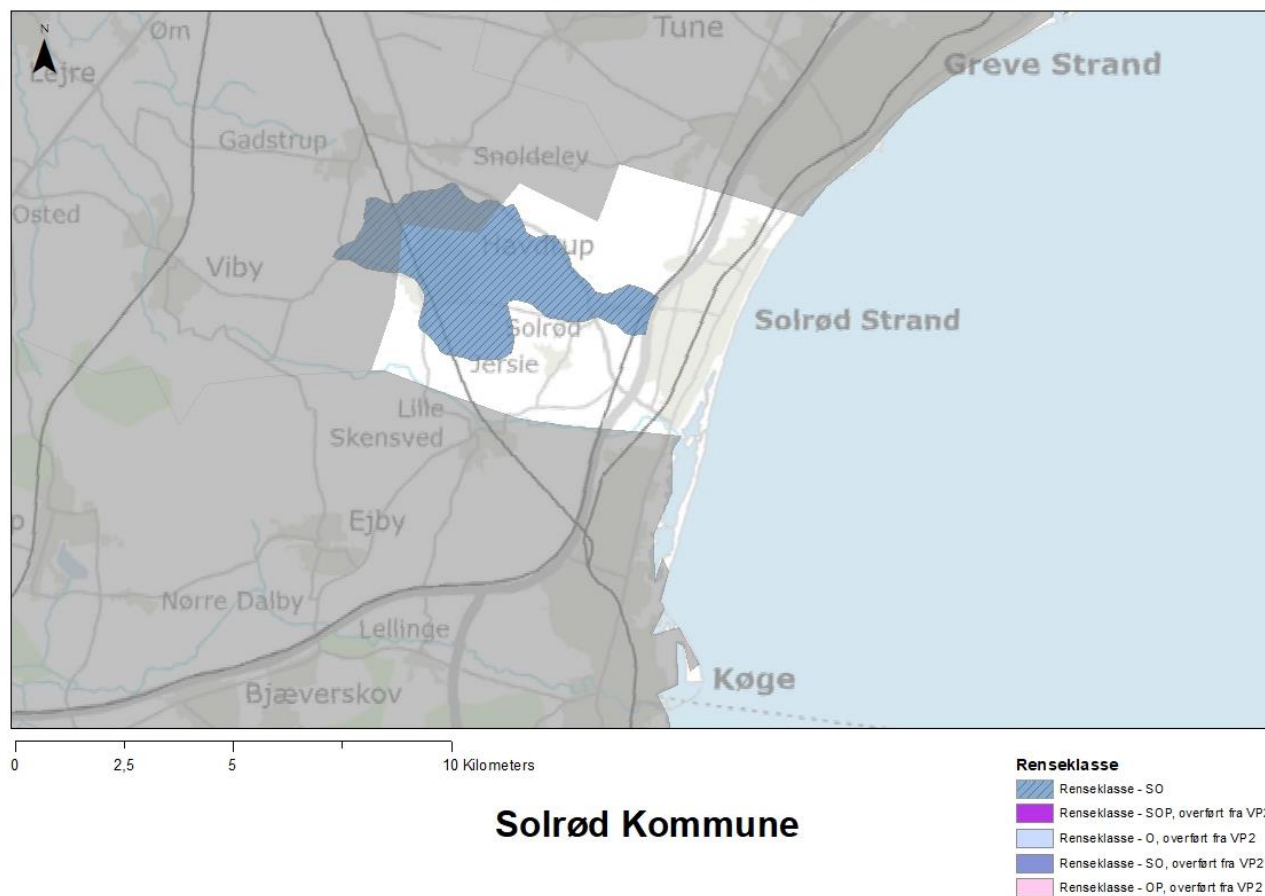
Foranstaltningerne i første planperiode skal være gennemført senest 30. oktober 2016, jf. vandplan 2009-2015.



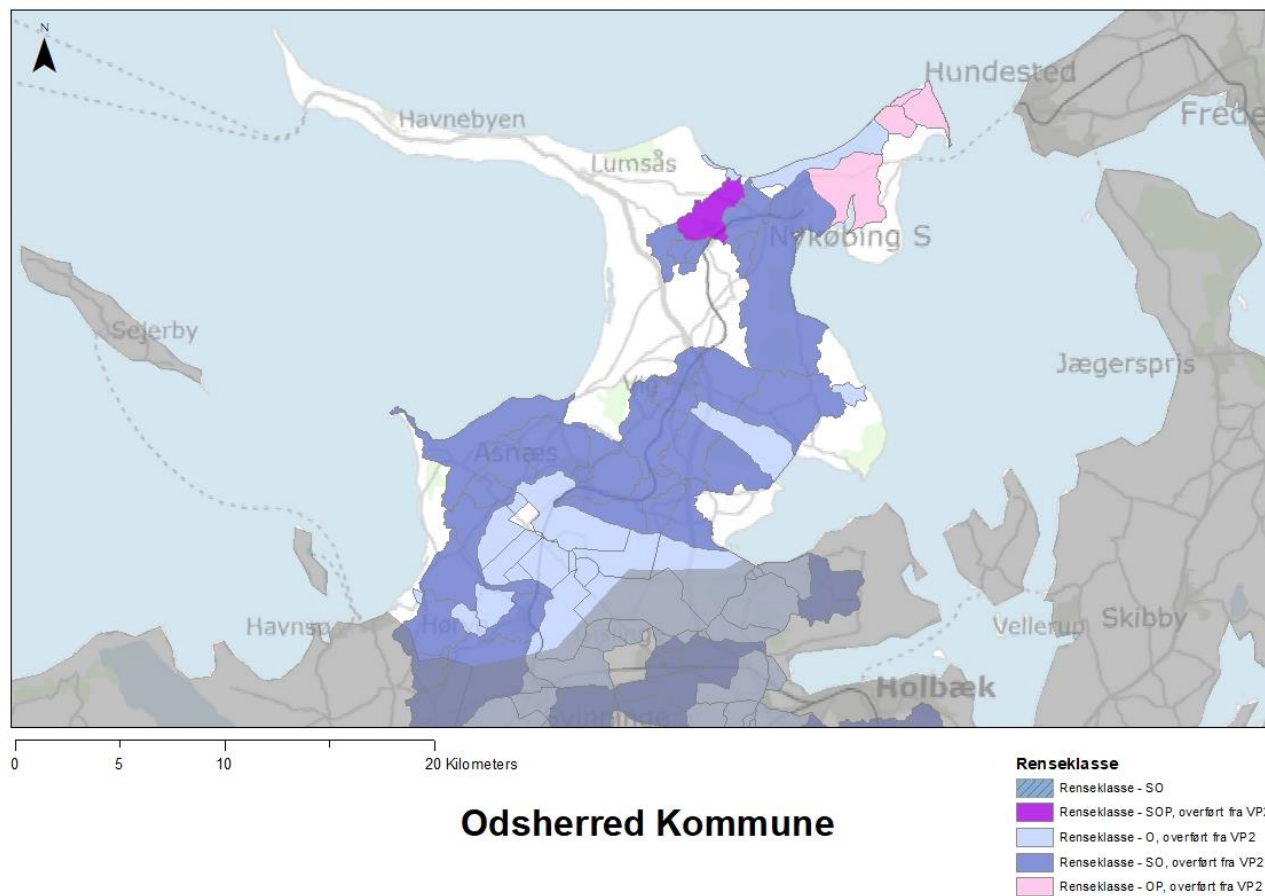
**Figur 1. Roskilde Kommune (265): Forbedret rensning af spildevandet fra ukloakerede ejendomme.**



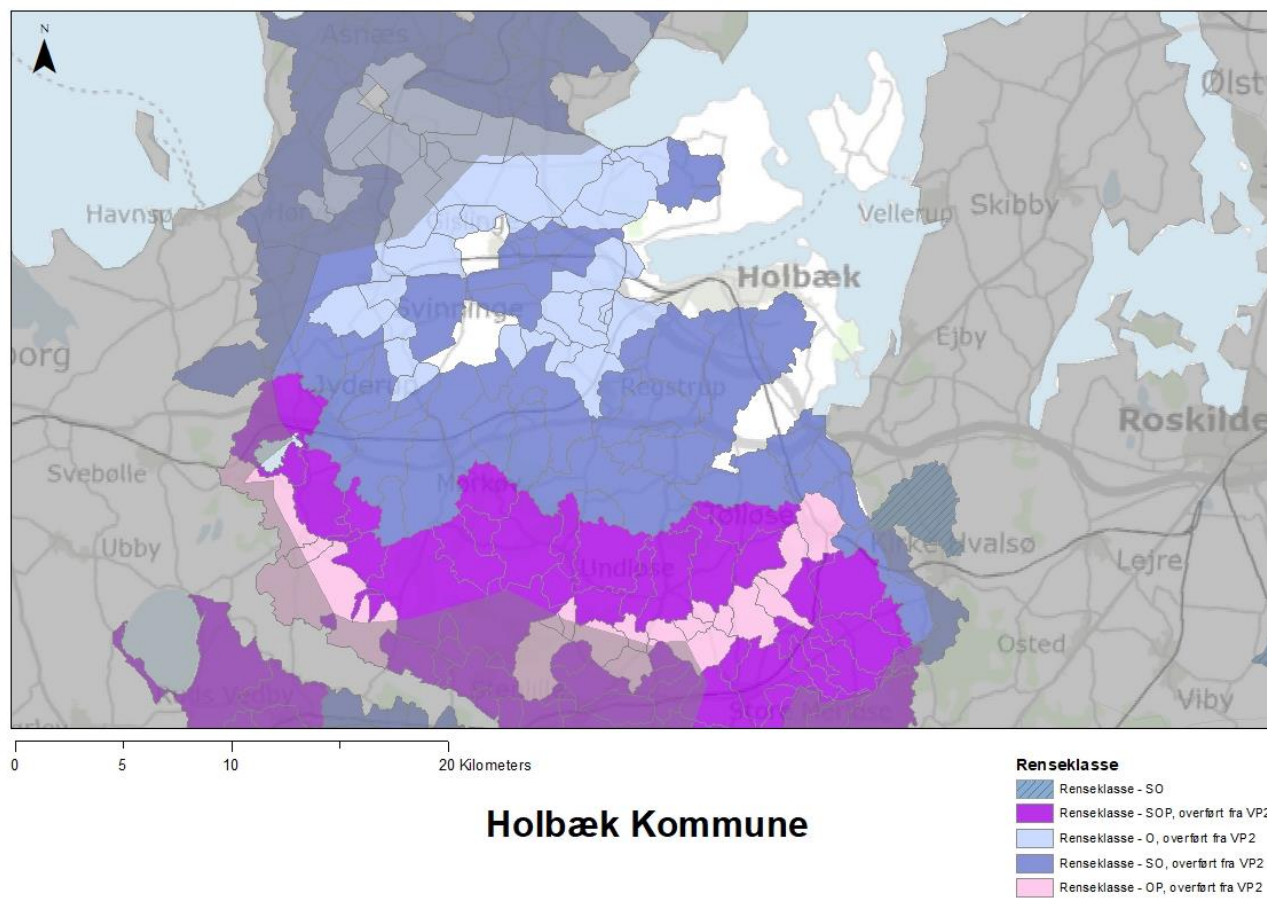


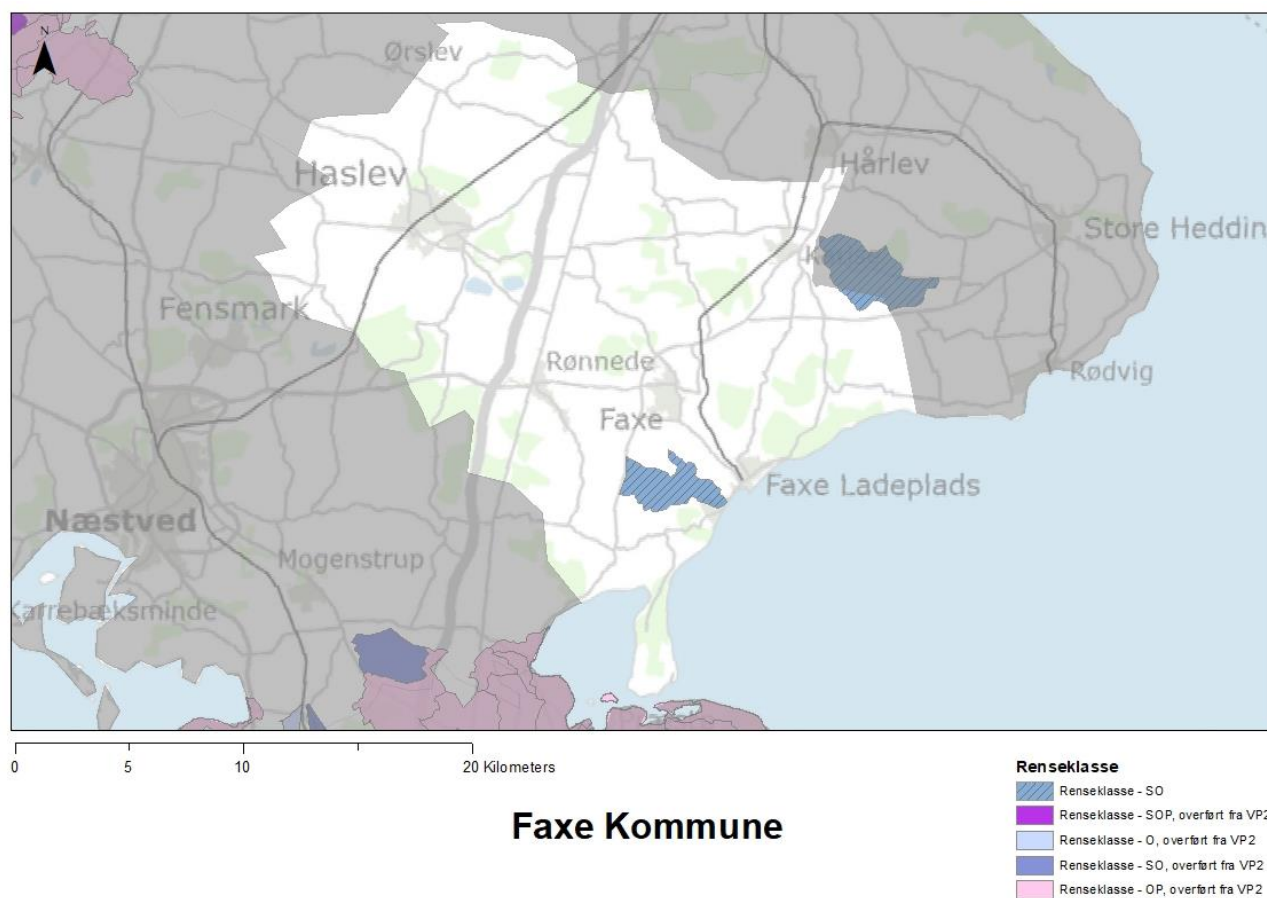
**Figur 2. Solrød Kommune (269): Forbedret rensning af spildevandet fra ukloakerede ejendomme.**

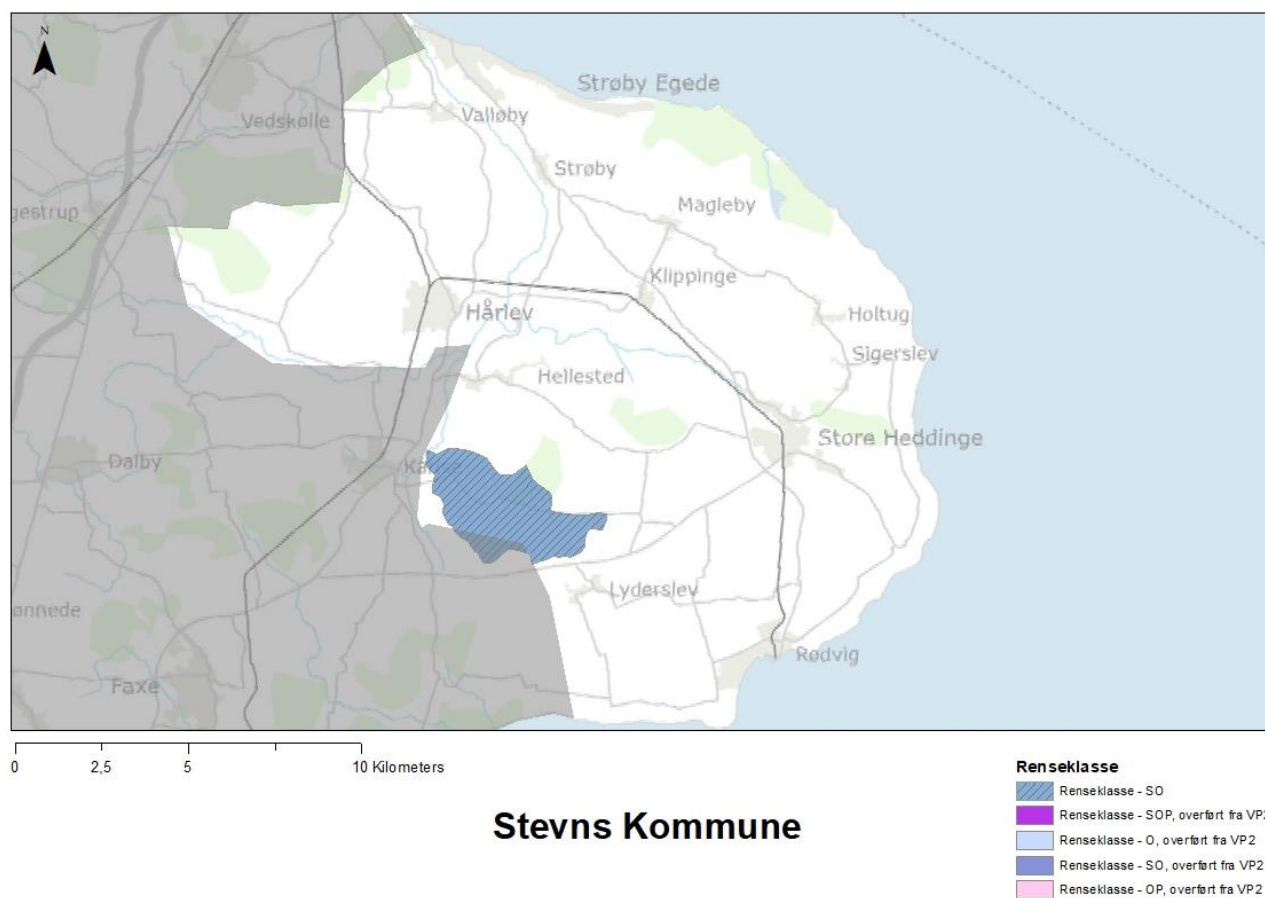
**Figur 3. Odsherred Kommune (306): Forbedret rensning af spildevandet fra ukloakerede ejendomme.**



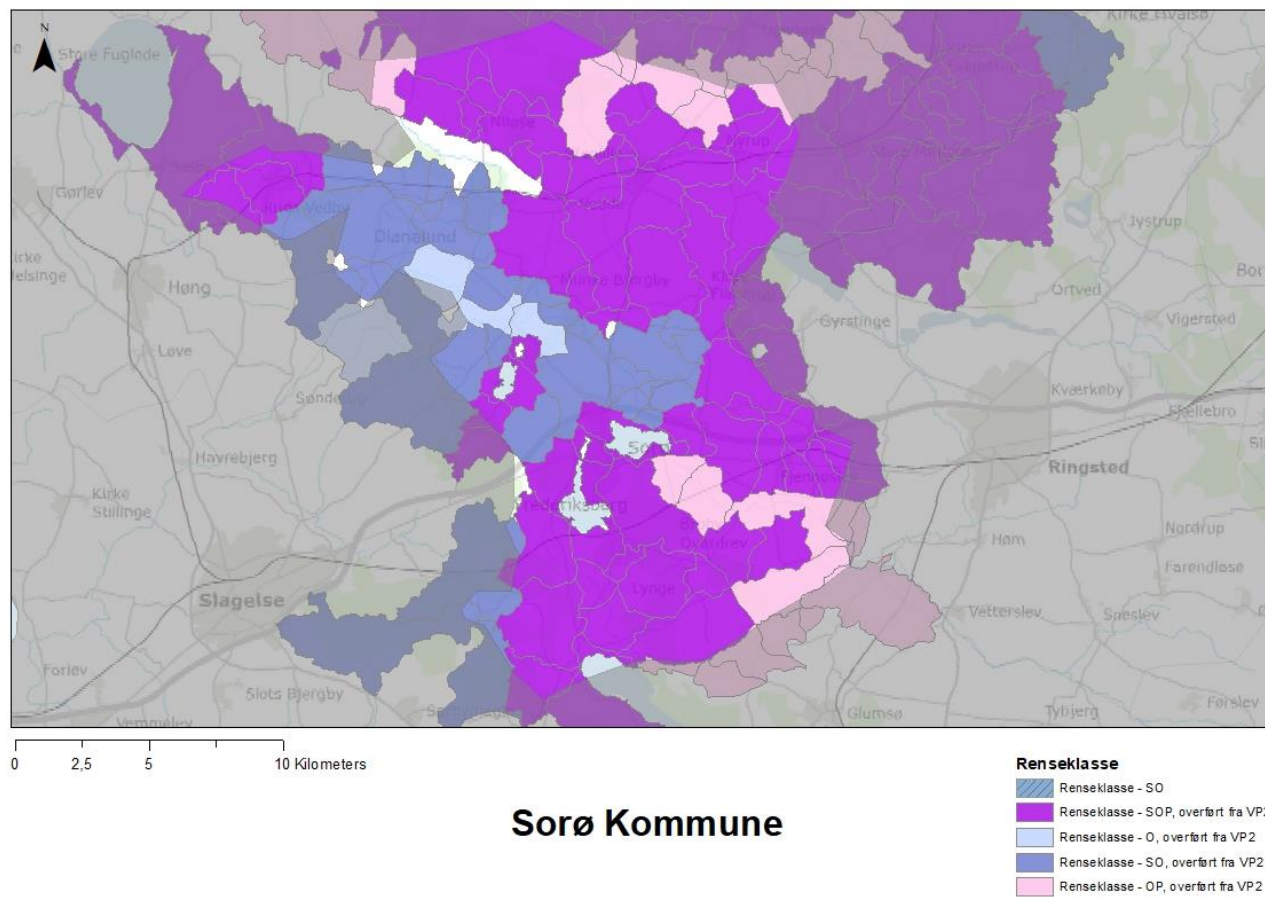
**Figur 4. Holbæk Kommune (316): Forbedret rensning af spildevandet fra ukloakerede ejendomme.**

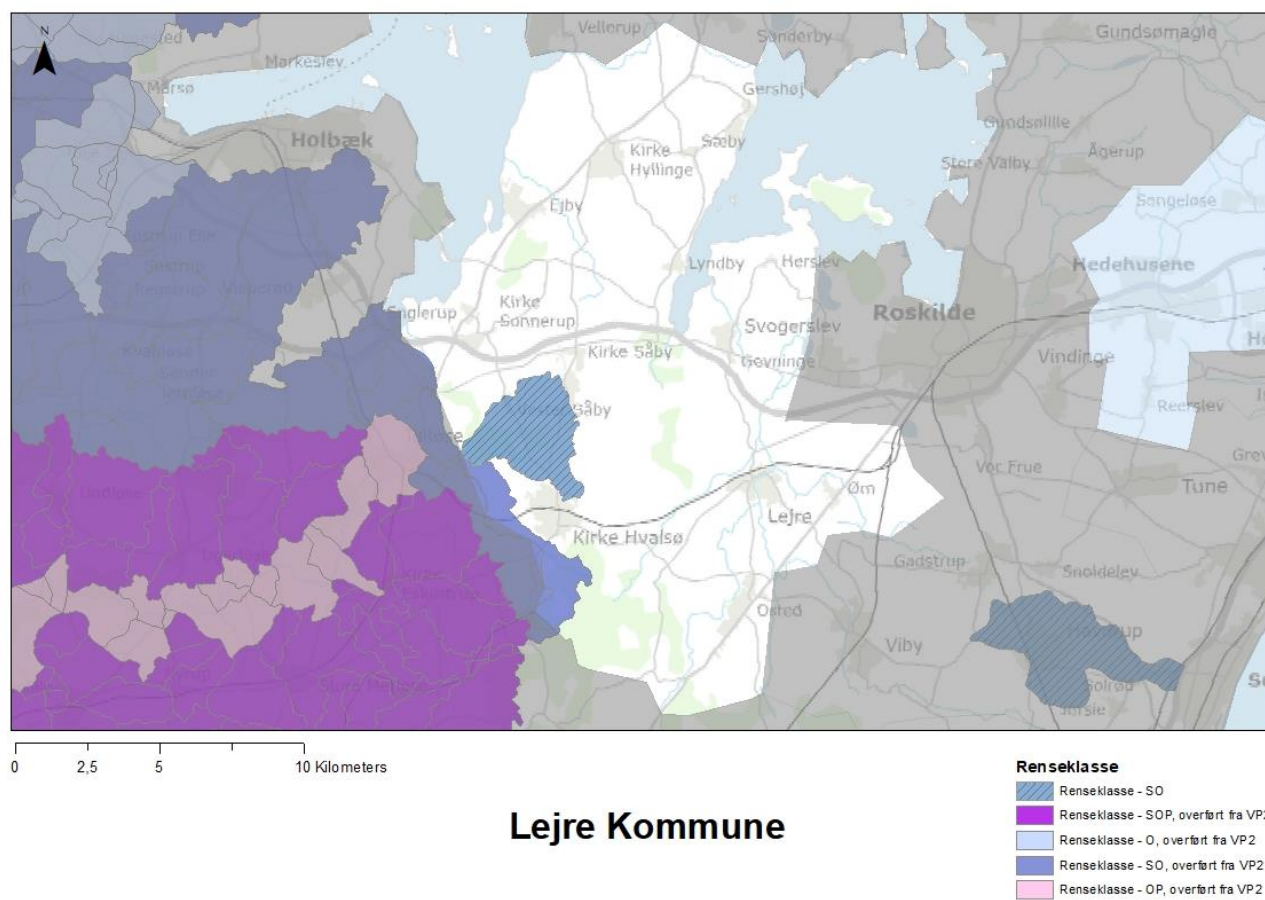


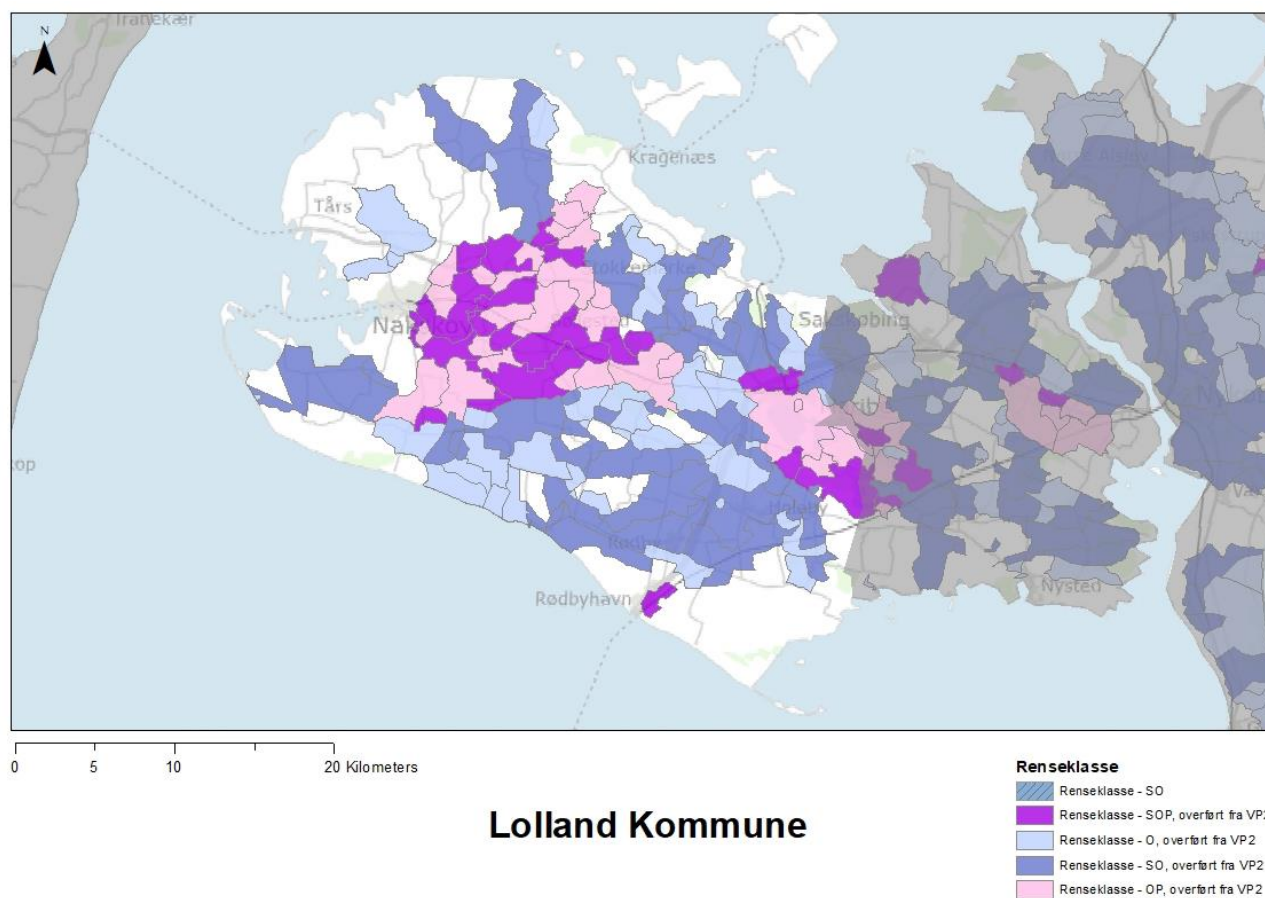
**Figur 5. Faxe Kommune (320): Forbedret rensning af spildevandet fra ukloakerede ejendomme.**

**Figur 6. Stevns Kommune (336): Forbedret rensning af spildevandet fra ukloakerede ejendomme.**



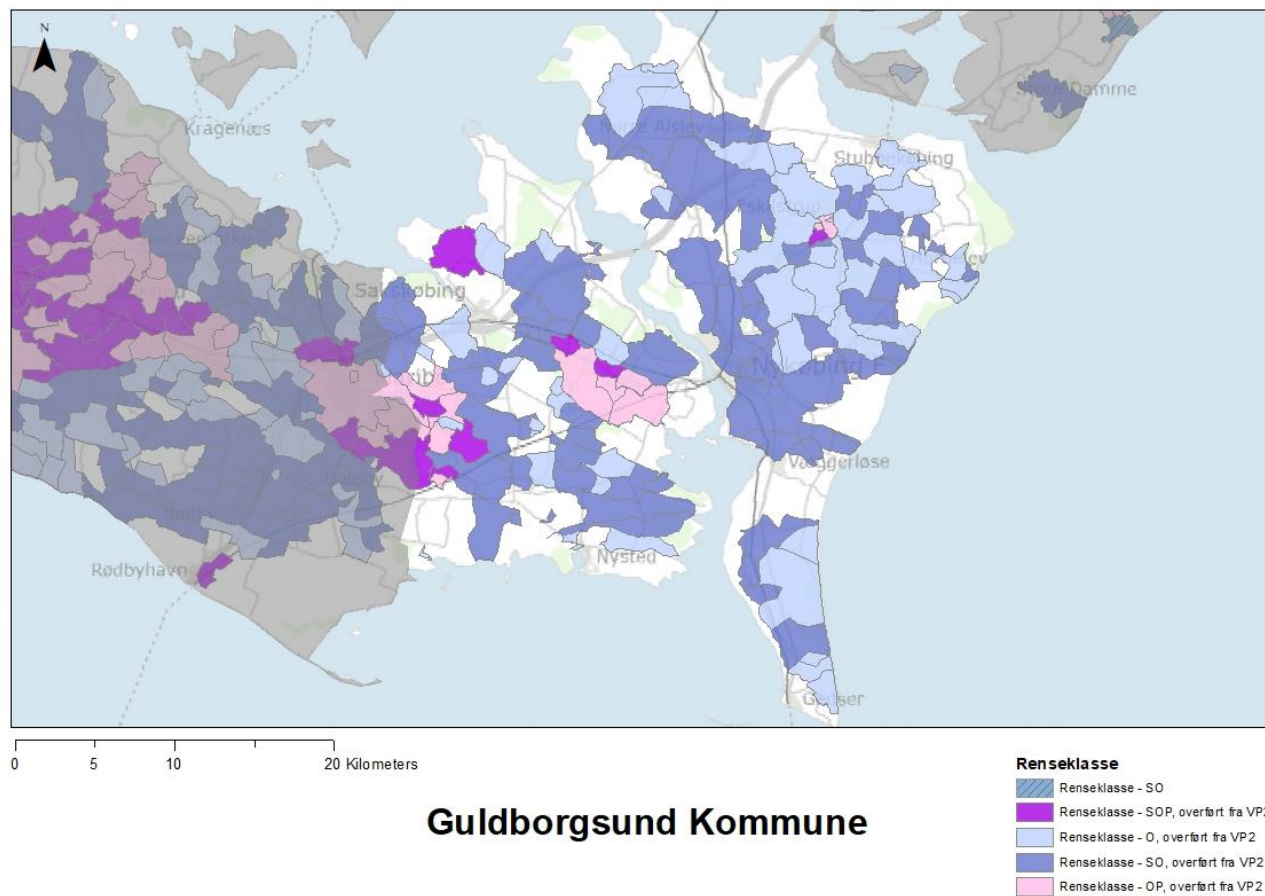
**Figur 7. Sorø Kommune (340): Forbedret rensning af spildevandet fra ukloakerede ejendomme.**

**Figur 8. Lejre Kommune (350): Forbedret rensning af spildevandet fra ukloakerede ejendomme.**

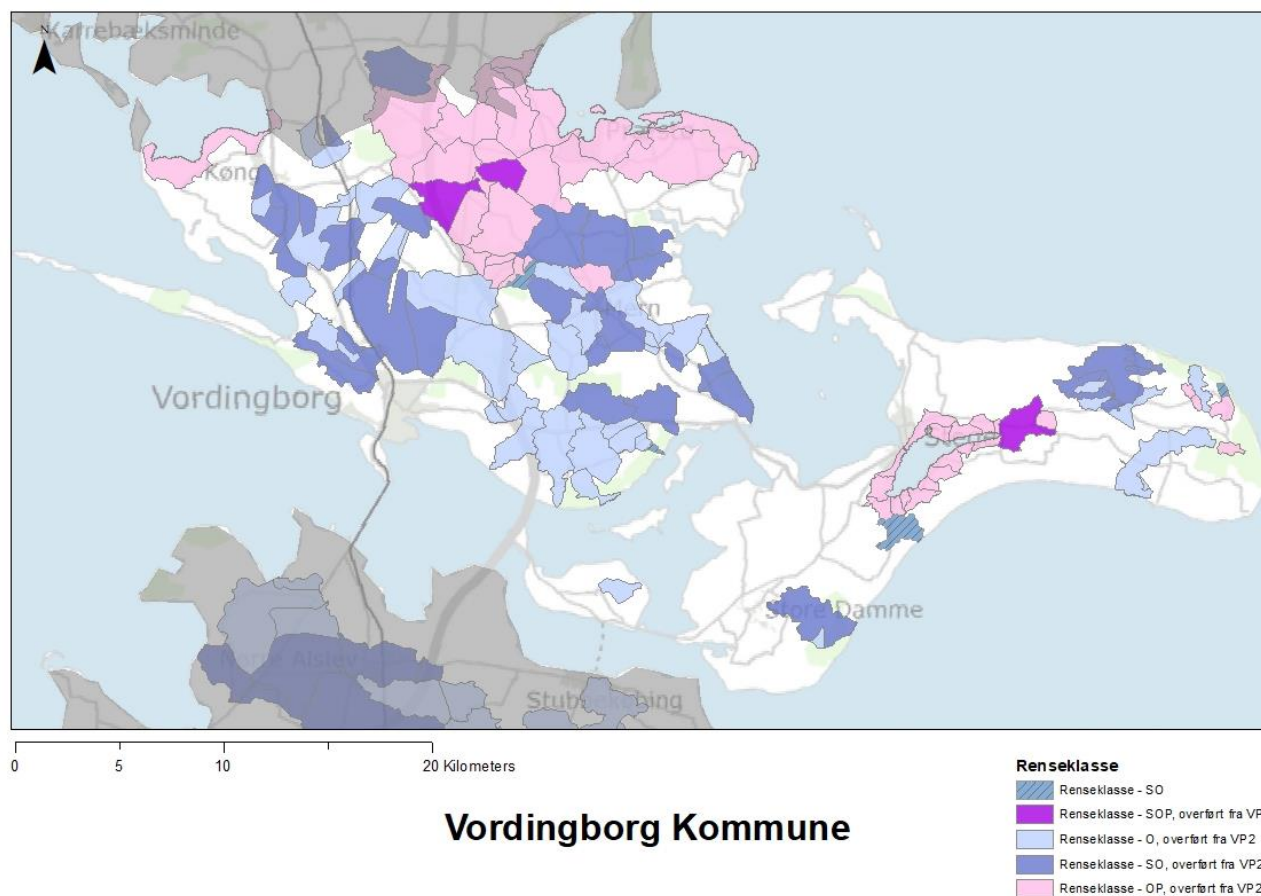
**Figur 9. Lolland Kommune (360): Forbedret rensning af spildevandet fra ukloakerede ejendomme.**



**Figur 10. Guldborgsund Kommune (376): Forbedret rensning af spildevandet fra ukloakerede ejendomme.**



**Figur 11. Vordingborg Kommune (390): Forbedret rensning af spildevandet fra ukloakerede ejendomme.**



**Tabel 8. Krav til gennemførelse af videreførte foranstaltninger over for spredt bebyggelse.**

Kommune	Krav til antal foranstaltninger over for ukloakerede ejendomme i spredt bebyggelse, der som minimum skal gennemføres af kommunen per år i tredje vandområdeplanperiode, indtil alle foranstaltninger er gennemført. Kravet er opgjort på baggrund af et krav om realisering af mindst 5 foranstaltninger per 1.000 indbyggere i kommunen (2020) per år.
376 Guldborgsund	304
316 Holbæk	358
360 Lolland	206
306 Odsherred	165
340 Sorø	149
390 Vordingborg	228

## Bilag 3

### Konkrete supplerende foranstaltninger for Vandområdedistrikt Bornholm

Indsatsprogrammet for Vandområdedistrikt Bornholm omfatter konkrete supplerende foranstaltninger som fastlagt i tabellerne i dette bilag samt grundlæggende foranstaltninger fastlagt i bilag 5 og generelle supplerende foranstaltninger fastlagt i bilag 6. Tabellerne i dette bilag er opdelt således:

- 1) Vandløb
- 2) Søer
- 3) Kystvande
- 4) Kunstige ~~eller~~ stærkt modificerede overfladevandområder
- 5) Punktkilder

#### 1. Vandløb

Foranstaltninger til opfyldelse af miljømål for vandløb som fastsat i bilag 3 til bekendtgørelse om miljømål for overfladevandområder og grundvandsforekomster omfatter restaureringer m.v. som fremgår af tabel 1 samt begrænsning af forurening fra punktkilder som specificeret i afsnit 5.

Vandløb, som skal restaureres, fremgår af tabel 1. I tabellen identificeres den enkelte vandløbsforekomst ved vandløbets eller vandløbsstrækningens nummer, beliggenhedskommune, eventuelle navn, afgrænsende koordinater og længde. Foranstaltningen eller foranstaltningerne, som skal gennemføres i forhold til vandløbsforekomsten, er anført i kolonnen længst til højre. Ved indtastning af vandløbsforekomstens nummer i MiljøGIS, hvortil der er adgang fra Miljøstyrelsens hjemmeside, er det muligt at se beliggenheden på et kort.

Det bemærkes, at foranstaltningen eller foranstaltningerne om vandløbsrestaurering m.v. skal gennemføres med henblik på at sikre, at de fysiske forhold ikke er til hinder for målopfyldelse i hele vandløbsforekomsten, eller at foranstaltningen skal gennemføres i den vandløbsforekomst, hvor foranstaltningen skal sikre, at de fysiske forhold ikke er til hinder for målopfyldelse. Det er herved dog ikke nødvendigvis en forudsætning, at foranstaltningen gennemføres i hele vandløbsforekomsten. Dette beror på en konkret vurdering.

Foranstaltningerne gennemføres af kommunerne efter regler fastsat i vandløbsloven og bekendtgørelse om vandløbsregulering og -restaurering eller okkerloven. Det bemærkes, at der i regler om tilskud til gennemførelse af fastlagte foranstaltninger fastsættes kriterier, der skal opfyldes for at få tilskud til gennemførelse af de enkelte foranstaltninger.

**Tabel 1. Vandløbsrestaureringer m.v.**

Vandområde nr.	Navn og kommune(r)	Afgrænsede koordinater	Længde (km)	Foranstaltning
o3686	Kommune(r): Bornholm  Navn: Vellens Å nedre, C, typ 1	x1: 867644.43, y1: 6117487.42, x2: 868720.10, y2: 6117769.45	1,39	Mindre strækningsbaserede restaureringer, Fjernelse af fysiske spærringer
o3703	Kommune(r): Bornholm	x1: 871624.10, y1: 6118226.49, x2: 869778.54, y2: 6118548.10, x3: 868770.42, y3: 6117788.43, x4: 869778.54, y4: 6118548.10,	3,76	Genslyngning

	Navn: Vellens Å, B2, typ 1	x5: 869822.04, y5: 6118681.65, x6: 869778.54, y6: 6118548.10		
o3779_y	Kommune(r): Bornholm  Navn: Øle Å, B1, typ 1	x1: 883588.88, y1: 6122549.18, x2: 884333.42, y2: 6121920.65, x3: 884042.45, y3: 6121229.10, x4: 884409.17, y4: 6121820.56, x5: 885996.13, y5: 6121401.79, x6: 886567.04, y6: 6121358.04, x7: 885403.96, y7: 6121590.43, x8: 885996.13, y8: 6121401.79, x9: 885117.20, y9: 6121661.93, x10: 885403.96, y10: 6121590.44, x11: 884409.17, y11: 6121820.56, x12: 885117.20, y12: 6121661.93, x13: 884333.42, y13: 6121920.65, x14: 884409.17, y14: 6121820.56, x15: 883969.91, y15: 6122039.33, x16: 884333.42, y16: 6121920.65, x17: 885271.27, y17: 6122385.75, x18: 885117.20, y18: 6121661.93, x19: 885668.32, y19: 6121173.80, x20: 885996.13, y20: 6121401.79	6,73	Fjernelse af fysiske spærringer
o3831	Kommune(r): Bornholm  Navn: Tt. Nydams Å fra Åker Planta	x1: 879545.53, y1: 6121765.95, x2: 876897.28, y2: 6120536.75, x3: 879545.53, y3: 6121765.95, x4: 879264.19, y4: 6122881.98, x5: 880752.94, y5: 6123119.71, x6: 879545.53, y6: 6121765.95	7,28	Mindre strækingsbaserede restaureringer
o4242	Kommune(r): Bornholm  Navn: Bakkebæk <- Ålebæk, B2	x1: 869878.00, y1: 6138573.13, x2: 867715.46, y2: 6135582.76	3,97	Åbning af rørlagte strækninger
o8189_a	Kommune(r): Bornholm  Navn: Grødby Å, B2	x1: 880791.61, y1: 6117712.59, x2: 877468.52, y2: 6113286.78	8,78	Mindre strækingsbaserede restaureringer
o8191	Kommune(r): Bornholm  Navn: Søbæk, B3, typ 2	x1: 888548.99, y1: 6116772.59, x2: 891180.67, y2: 6118239.33	3,33	Mindre strækingsbaserede restaureringer
o8200_b	Kommune(r): Bornholm  Navn: Øle Å, B1, typ 2	x1: 885289.98, y1: 6117943.98, x2: 883675.19, y2: 6116592.24, x3: 884946.85, y3: 6118190.45, x4: 885289.98, y4: 6117943.98, x5: 886976.58, y5: 6119025.88, x6: 885289.98, y6: 6117943.98	5,19	Mindre strækingsbaserede restaureringer
o8200_c	Kommune(r): Bornholm  Navn: Øle Å, B2, typ 2	x1: 884020.05, y1: 6113651.14, x2: 883675.19, y2: 6116592.24, x3: 883213.02, y3: 6111779.49, x4: 882934.66, y4: 6111822.30, x5: 883213.02, y5: 6111779.49, x6: 884020.05, y6: 6113651.14, x7: 883376.86, y7: 6111121.51, x8: 883213.02, y8: 6111779.49, x9: 884084.55, y9: 6113681.13, x10: 884020.05, y10: 6113651.14	10,21	Fjernelse af fysiske spærringer
o8202	Kommune(r): Bornholm  Navn: Læså, C, typ 2	x1: 876897.28, y1: 6120536.75, x2: 876186.03, y2: 6121241.56	1,14	Mindre strækingsbaserede restaureringer
o8262	Kommune(r): Bornholm	x1: 876798.61, y1: 6128167.78, x2: 880503.39, y2: 6131978.55,	8,56	Fjernelse af fysiske spærringer

	Navn: Kobbe Å <- Spagerå, B2	x3: 880503.39, y3: 6131978.55, x4: 880295.32, y4: 6131892.29, x5: 880503.39, y5: 6131978.55, x6: 880944.72, y6: 6132683.95, x7: 880944.72, y7: 6132683.95, x8: 880536.33, y8: 6132563.31, x9: 880944.72, y9: 6132683.95, x10: 881048.68, y10: 6132749.19		
o10376_y	Kommune(r): Bornholm  Navn: Bagge Å, B2	x1: 863570.55, y1: 6126780.11, x2: 864940.11, y2: 6128401.80	3,29	Fjernelse af fysiske spærringer
o10379_y	Kommune(r): Bornholm  Navn: Samsingå, B2	x1: 864940.11, y1: 6128401.80, x2: 866623.50, y2: 6130508.34	3,97	Mindre strækingsbaserede restaureringer
ros_3.1_04380	Kommune(r): Bornholm  Navn: Dammebæk m. tilløb	x1: 886001.15, y1: 6110910.36, x2: 885190.42, y2: 6112578.15	2,63	Mindre strækingsbaserede restaureringer

## 2. Søer

Foranstaltninger til opfyldelse af miljømål for søer som fastsat i bilag 3 til bekendtgørelse om miljømål for overfladevandområder og grundvandsforekomster omfatter begrænsning af forurening fra punktkilder som specificeret i afsnit 5. [Der er ikke planlagt foranstaltninger for søer i Vandområdedistrikt Bornholm.](#)

## 3. Kystvande

Foranstaltninger til opfyldelse af miljømål for kystvande som fastsat i bilag 3 til bekendtgørelse om miljømål for overfladevandområder og grundvandsforekomster omfatter reduktion af kvælstoftilførsel fra hovedvandoplande til kystvande gennem etablering af vådområder og gennemførelse af lavbundsprojekter samt begrænsning af forurening fra punktkilder som specificeret i afsnit 5.

I tabel 4 er angivet de enkelte hovedvandoplande i vandområdedistriktet samt den omtrentlige reduktion af kvælstoftilførsel til kystvande, som etablering af vådområder og gennemførelse af lavbundsprojekter i hovedvandoplandet skal sikre. Hovedvandoplandene og afgrænsningen heraf kan ses på et kort i MiljøGIS, hvortil der er adgang fra Miljøstyrelsens hjemmeside. Fødevareministeriet skal sikre etableringen af vådområder og gennemførelsen af lavbundsprojekter efter gældende regler herom. Ministeriet kan indgå aftale om, at andre myndigheder gennemfører foranstaltningerne helt eller delvist. Forpligtelsen til at etablere vådområder og gennemføre lavbundsprojekter forudsætter, at den konkrete etablering af det enkelte vådområde henholdsvis den konkrete gennemførelse af det enkelte lavbundsprojekt kan opnå medfinansiering fra det danske landdistriktsprogram. Det bemærkes, at der i regler om tilskud til gennemførelse af fastlagte foranstaltninger fastsættes kriterier, der skal opfyldes for at få tilskud til gennemførelse af de enkelte foranstaltninger.

**Tabel 4. Omtrentlig reduktion af kvælstoftilførsel fra hovedvandoplande til kystvande gennem etablering af vådområder og gennemførelse af lavbundsprojekter.**

Hovedvandopland	<a href="#">Etablering af vådområder</a> (ton N/år)	<a href="#">Gennemførelse af lavbundsprojekter</a> (ton N/år)

3.1 Bornholm	0,6	0,3
--------------	-----	-----

#### 4. Kunstige eller stærkt modificerede overfladevandområder

Foranstaltninger til opfyldelse af miljømål for kunstige eller stærkt modificerede overfladevandområder som fastsat i bilag 3 til bekendtgørelse om miljømål for overfladevandområder og grundvandsforekomster omfatter foranstaltninger til reduktion af fosfortilførsel gennem etablering af vådområder som specificeret i afsnit 2, samt begrænsning af forurening fra punktkilder som specificeret i afsnit 5.

Kunstige eller stærkt modificerede overfladevandområder, som skal restaureres, fremgår af tabel 5. I tabellen identificeres det enkelte kunstige eller stærkt modificerede overfladevandområde ved nummer, beliggenhedskommune (som identificeret ud fra foreliggende oplysninger), eventuelle navn, afgrænsende koordinater og længde eller areal. Foranstaltningen eller foranstaltningerne, som skal gennemføres i forhold til det kunstige eller stærkt modificerede overfladevandområde, er anført i kolonnen længst til højre. Ved indtastning af det kunstige eller stærkt modificerede overfladevandområdes nummer i MiljøGIS, hvortil der er adgang fra Miljøstyrelsens hjemmeside, er det muligt at se beliggenheden på et kort.

Foranstaltningerne gennemføres af kommunerne efter gældende regler herom. Det bemærkes, at der i regler om tilskud til gennemførelse af fastlagte foranstaltninger fastsættes kriterier, der skal opfyldes for at få tilskud til gennemførelse af de enkelte foranstaltninger.

**Tabel 5. Restaureringer m.v. af kunstige eller stærkt modificerede overfladevandområder.**

Vandområde nr.	Navn og kommune(r)	Afgrænsede koordinater	Længde (km)	Foranstaltning
o3010	Kommune(r): Bornholm  Navn: Vellens Å, C, typ 2 SM rør	x1: 867644.43, y1: 6117487.42, x2: 866653.78, y2: 6117751.37	1,13	Mindre strækningsbaserede restaureringer

#### 5. Punktkilder

Foranstaltninger til begrænsning af forurening fra punktkilder gennemføres over for **regnbetingede udløb** og spredt bebyggelse.

##### *Spredt bebyggelse*

Kommunen skal sikre gennemførelse af forbedret rensning af spildevandet fra ukloakerede ejendomme med henblik på opfyldelse af miljømål som fastsat i bilag 3 til bekendtgørelse om miljømål for overfladevandområder og grundvandsforekomster. I tabel 1 er angivet, hvor mange ukloakerede ejendomme kommunen i vandområdedistriktet som minimum skal sikre forbedret rensning for i tredje planperiode (2021-2027), indtil alle foranstaltninger er gennemført. Kravet i tabel 1 omfatter foranstaltninger videreført fra anden planperiode. På kort i figur 1 er der angivet de områder, hvor kommunen skal sikre gennemførelse af den forbedrede spildevandsrensning. Spildevandets indhold af organisk stof og næringsstoffer skal fra hver ejendom som minimum opfylde stofreduktionskrav til den rensklasse, som er angivet for hvert opland på kortene.

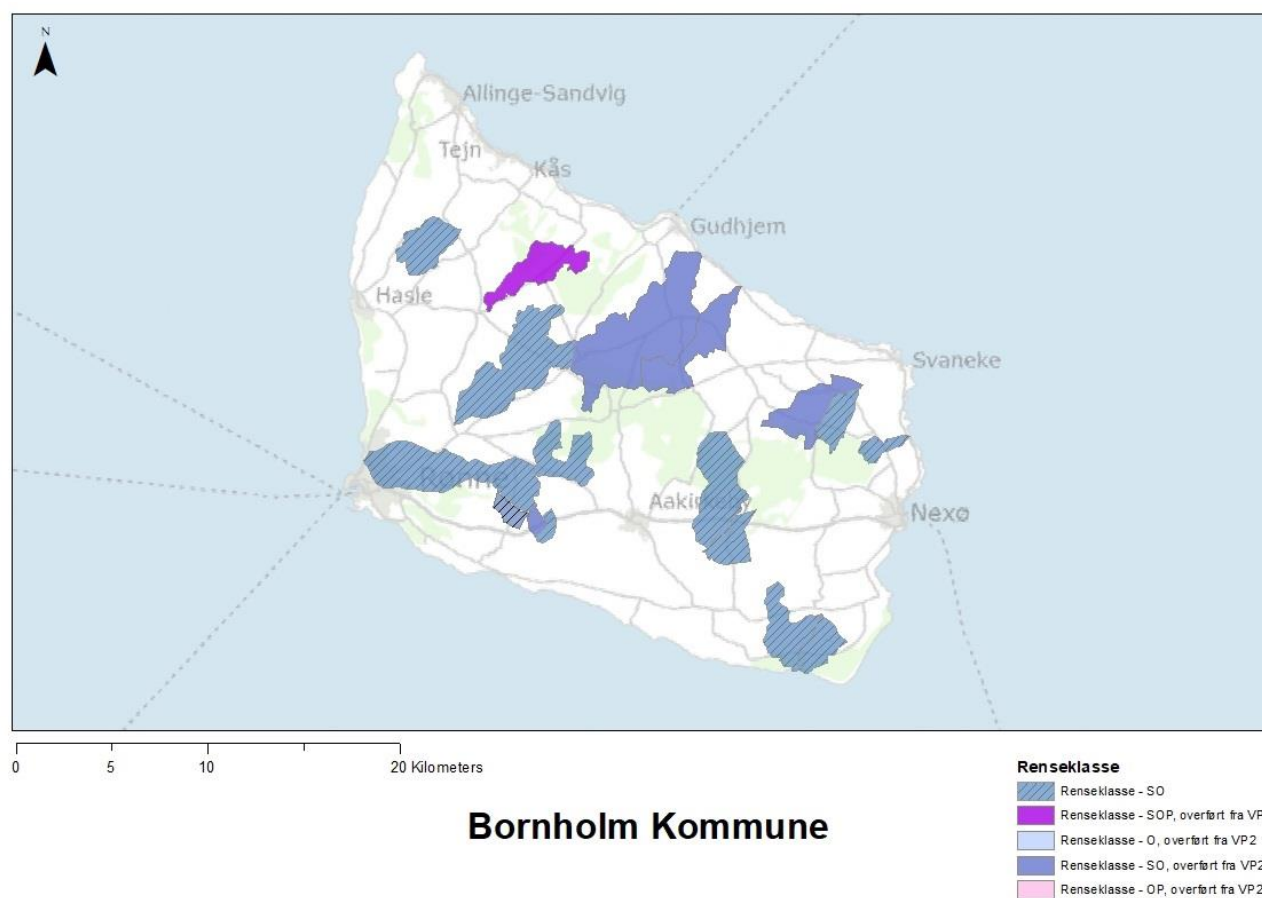


Foranstaltningerne til forbedret rensning af spildevandet fra ukloakerede ejendomme kan omfatte påbud eller alternativt kloakeringer af enkeltejendomme og gennemføres af kommunerne efter regler fastsat i miljøbeskyttelsesloven og spildevandsbekendtgørelsen.

Foranstaltningerne i tredje planperiode skal være gennemført senest 22. december 2027, og som minimum med i et antal foranstaltninger årligt i perioden som fastsat i indsatsbekendtgørelsens § 5.

~~Foranstaltningerne i første planperiode skal være gennemført senest 30. oktober 2016, jf. vandplan 2009-2015.~~

**Figur 1. Bornholms Regionskommune (400): Forbedret rensning af spildevandet fra ukloakerede ejendomme.**



**Tabel 1. Krav til gennemførelse af videreførte foranstaltninger over for spredt bebyggelse.**

Kommune	Krav til antal foranstaltninger over for ukloakerede ejendomme i spredt bebyggelse, der som minimum skal gennemføres af kommunen per år i tredje vandområdeplanperiode, indtil alle foranstaltninger er gennemført. Kravet er opgjort på baggrund af et krav om realisering af mindst 5 foranstaltninger per 1.000 indbyggere i kommunen (2020) per år.
400 Bornholm	197

**Bilag 4****Konkrete supplerende foranstaltninger for Internationalt Vandområdedistrikt**

Indsatsprogrammet for Internationalt Vandområdedistrikt omfatter konkrete supplerende foranstaltninger som fastlagt i tabellerne i dette bilag samt grundlæggende foranstaltninger fastlagt i bilag 5 og generelle supplerende foranstaltninger fastlagt i bilag 6. Tabellerne i dette bilag er opdelt således:

- 1) Vandløb
- 2) Søer
- 3) Kystvande
- 4) Kunstige eller stærkt modificerede overfladevandområder
- 5) Punktkilder

**1. Vandløb**

Foranstaltninger til opfyldelse af miljømål for vandløb som fastsat i bilag 4 til bekendtgørelse om miljømål for overfladevandområder og grundvandsforekomster omfatter restaureringer m.v. som fremgår af tabel 1 samt begrænsning af forurening fra punktkilder som specificeret i afsnit 5.

Vandløb, som skal restaureres, fremgår af tabel 1. I tabellen identificeres den enkelte vandløbsforekomst ved vandløbets eller vandløbsstrækningens nummer, beliggenhedskommune (som identificeret ud fra foreliggende oplysninger), eventuelle navn, afgrænsende koordinater og længde. Foranstaltningen eller foranstaltningerne, som skal gennemføres i forhold til vandløbsforekomsten, er anført i kolonnen længst til højre. Ved indtastning af vandløbsforekomstens nummer i MiljøGIS, hvortil der er adgang fra Miljøstyrelsens hjemmeside, er det muligt at se beliggenheden på et kort.

Det bemærkes, at foranstaltningen eller foranstaltningerne om vandløbsrestaurering m.v. skal gennemføres med henblik på at sikre, at de fysiske forhold ikke er til hinder for målopfyldelse i hele vandløbsforekomsten. Det er herved dog ikke nødvendigvis en forudsætning, at foranstaltningen gennemføres i hele vandløbsforekomsten, eller at foranstaltningen skal gennemføres i den vandløbsforekomst, hvor foranstaltningen skal sikre, at de fysiske forhold ikke er til hinder for målopfyldelse. Dette beror på en konkret vurdering.

Foranstaltningerne gennemføres af kommunerne efter regler fastsat i vandløbsloven og bekendtgørelse om vandløbsregulering og -restaurering eller okkerloven. Det bemærkes, at der i regler om tilskud til gennemførelse af fastlagte foranstaltninger fastsættes kriterier, der skal opfyldes for at få tilskud til gennemførelse af de enkelte foranstaltninger.

**Tabel 1. Vandløbsrestaureringer m.v.**

Vandområde nr.	Navn og kommune(r)	Afgrænsede koordinater	Længde (km)	Foranstaltning
o3310	Kommune(r): Aabenraa  Navn: Voldalsgrøften	x1: 513560.29, y1: 6084782.76, x2: 511879.38, y2: 6084147.98	2,79	Mindre strækningsbaserede restaureringer
o3535	Kommune(r): Aabenraa	x1: 517477.54, y1: 6104932.79, x2: 517217.52, y2: 6108058.70	4,54	Mindre strækningsbaserede restaureringer



	Navn: Surbæk øvre del			
o3607	Kommune(r): Haderslev, Tønder  Navn: Uden navn	x1: 508201.45, y1: 6113290.29, x2: 506408.46, y2: 6113128.94	1,89	Mindre strækingsbaserede restaureringer
o3622	Kommune(r): Tønder  Navn: Uden navn	x1: 505861.71, y1: 6114124.11, x2: 504681.76, y2: 6113903.08	1,3	Mindre strækingsbaserede restaureringer
o8100	Kommune(r): Aabenraa  Navn: Knopslagsgrøften	x1: 512213.12, y1: 6082878.18, x2: 511563.09, y2: 6084088.88	1,69	Mindre strækingsbaserede restaureringer
o8116_b	Kommune(r): Aabenraa  Navn: Gejlå nedre del	x1: 523901.21, y1: 6082705.64, x2: 516302.05, y2: 6084111.46	11,92	Mindre strækingsbaserede restaureringer, Genslyngning, Etablering af sandfang
o8116_x	Kommune(r): Sønderborg, Aabenraa  Navn: Gejl Å øvre del	x1: 531740.10, y1: 6086680.76, x2: 523901.21, y2: 6082705.64	13,4	Mindre strækingsbaserede restaureringer, Genslyngning, Etablering af sandfang
o8123	Kommune(r): Tønder  Navn: Uden navn	x1: 488698.34, y1: 6092768.71, x2: 486238.06, y2: 6090159.06	4,16	Mindre strækingsbaserede restaureringer
o8133_a	Kommune(r): Aabenraa  Navn: Søderup Å	x1: 516806.96, y1: 6096669.46, x2: 510690.82, y2: 6092022.37	8,57	Mindre strækingsbaserede restaureringer, Etablering af sandfang
o8133_b	Kommune(r): Aabenraa  Navn: Rebbøl Å	x1: 510690.82, y1: 6092022.37, x2: 516071.88, y2: 6094665.75	6,34	Mindre strækingsbaserede restaureringer, Etablering af sandfang
o8133_e	Kommune(r): Aabenraa  Navn: Lundbæk	x1: 511162.23, y1: 6095576.99, x2: 508180.15, y2: 6091315.81	6,38	Mindre strækingsbaserede restaureringer, Etablering af sandfang
o8133_i	Kommune(r): Aabenraa  Navn: Uge Bæk øvre del	x1: 524675.29, y1: 6095417.23, x2: 517560.37, y2: 6089438.63	12,25	Mindre strækingsbaserede restaureringer, Etablering af sandfang
o8133_n	Kommune(r): Tønder, Aabenraa  Navn: Uden navn	x1: 505187.43, y1: 6087050.08, x2: 498061.40, y2: 6086254.97	11,05	Fjernelse af fysiske spærringer
o8137_c	Kommune(r): Aabenraa  Navn: Hvirl Å øvre del	x1: 516892.71, y1: 6099864.03, x2: 510090.12, y2: 6098482.21, x3: 517371.37, y3: 6100171.25, x4: 516871.40, y4: 6099941.81	9,12	Mindre strækingsbaserede restaureringer, Etablering af okkeranlæg, Fjernelse af fysiske spærringer

o8152_d	Kommune(r): Aabenraa  Navn: Rødå	x1: 521559.17, y1: 6102698.66, x2: 509096.87, y2: 6101154.96	14,72	Mindre strækingsbaserede restaureringer
o8152_e	Kommune(r): Tønder, Aabenraa  Navn: Uden navn	x1: 509096.87, y1: 6101154.96, x2: 506419.37, y2: 6100456.82	3,53	Fjernelse af fysiske spærringer
o8152_g	Kommune(r): Tønder  Navn: Uden navn	x1: 506118.82, y1: 6102399.74, x2: 505162.88, y2: 6099815.79	3,08	Mindre strækingsbaserede restaureringer, Etablering af sandfang
o8158	Kommune(r): Tønder  Navn: Uden navn	x1: 492994.09, y1: 6104324.88, x2: 485069.83, y2: 6105795.20	9,29	Mindre strækingsbaserede restaureringer, Etablering af sandfang
o8168	Kommune(r): Tønder  Navn: Uden navn	x1: 492025.97, y1: 6111012.36, x2: 480816.01, y2: 6109185.42	12,79	Mindre strækingsbaserede restaureringer, Etablering af sandfang
o8184_b	Kommune(r): Tønder  Navn: Uden navn	x1: 499379.04, y1: 6108131.62, x2: 501505.50, y2: 6113755.64	8,09	Mindre strækingsbaserede restaureringer, Etablering af sandfang
o8184_l_x	Kommune(r): Tønder  Navn: Uden navn	x1: 511037.52, y1: 6109388.34, x2: 504575.99, y2: 6107677.03	9,2	Mindre strækingsbaserede restaureringer, Etablering af sandfang, Etablering af okkeranlæg
o8184_u	Kommune(r): Tønder  Navn: Uden navn	x1: 496256.90, y1: 6100900.95, x2: 491019.63, y2: 6101207.23, x3: 491019.63, y3: 6101207.23, x4: 490980.26, y4: 6101375.34, x5: 491019.63, y5: 6101207.23, x6: 490980.26, y6: 6101375.34, x7: 490980.26, y7: 6101375.34, x8: 490505.96, y8: 6101660.56	8,58	Genslyngning, Mindre strækingsbaserede restaureringer
o10345	Kommune(r): Tønder, Aabenraa  Navn: Uden navn	x1: 501760.05, y1: 6090542.86, x2: 499338.94, y2: 6089448.15	3,19	Mindre strækingsbaserede restaureringer, Genslyngning, Etablering af sandfang
rib_1.10.02650	Kommune(r): Tønder  Navn: Uden navn	x1: 489623.84, y1: 6106021.25, x2: 486386.18, y2: 6106353.50	3,46	Mindre strækingsbaserede restaureringer, Etablering af sandfang, Etablering af okkeranlæg
rib_1.10.02732	Kommune(r): Tønder  Navn: Uden navn	x1: 497844.89, y1: 6111459.68, x2: 498660.36, y2: 6110768.60	1,24	Mindre strækingsbaserede restaureringer

## 2. Søer

Foranstaltninger til opfyldelse af miljømål for søer som fastsat i bilag 4 til bekendtgørelse om miljømål for overfladevandområder og grundvandsforekomster omfatter sørestaureringer og begrænsning af forurening fra punktkilder som specificeret i afsnit 5.

Søer, som skal restaureres, fremgår af tabel 2. I tabellen identificeres den enkelte sø ved søens nummer, beliggenhedskommune (som identificeret ud fra foreliggende oplysninger), eventuelle navn, koordinater og areal. Ved indtastning af søens nummer i MiljøGIS, hvortil der er adgang fra Miljøstyrelsens hjemmeside, er det muligt at se beliggenheden på et kort.

Det bemærkes, at sørestaurering skal gennemføres med henblik på at sikre målopfyldelse i hele søen. Det er herved dog ikke nødvendigvis en forudsætning, at foranstaltningen gennemføres i hele søen. Dette beror på en konkret vurdering.

Sørestaureringer gennemføres af kommunerne efter regler fastsat i vandløbsloven. Det bemærkes, at der i regler om tilskud til gennemførelse af fastlagte foranstaltninger fastsættes kriterier, der skal opfyldes for at få tilskud til gennemførelse af de enkelte foranstaltninger.

**Tabel 2. Sørestaureringer.**

Distrikt nr.	Vandområder nr.	Navn og kommune(r)	Afgrænsede koordinater	Areal (ha)
DK4	960	Kommune(r): Aabenraa  Navn: Hostrup Sø	x1: 527559.66, y1: 6090800.85	193

### Opkøb af dambrug

Miljøministeriet kan indgå aftale om nedbringelse af udledningen af næringsstoffer fra f.eks. lavteknologisk dambrug, som forurener nedstrøms liggende overfladevandområder, gennem opkøb af dambrugenes foderkvote og ret til indvinding af vand fra vandløb eller grundvand. Opkøbsordningen er frivillig, hvorfor det ikke er muligt at angive en konkret fosforeffekt eller lokalisering af indsatsen. Det bemærkes, at en række kriterier skal være opfyldt, for at der kan gives tilskud til gennemførelse af foranstaltningen.

## 3. Kystvande

Foranstaltninger til opfyldelse af miljømål for kystvande i bilag 4 til bekendtgørelse om miljømål for overfladevandområder og grundvandsforekomster omfatter reduktion af kvælstoftilførsel fra hovedoplandet til kystvande gennem ~~etablering af vådområder og gennemførelse af lavbundsprojekter~~ samt begrænsning af forurening fra punktkilder som specificeret i afsnit 5.

~~I tabel 3 er angivet hovedoplandet samt den omtrentlige reduktion af kvælstoftilførsel til kystvande, som etablering af vådområder og gennemførelse af lavbundsprojekter i hovedvandoplandet skal sikre. Hovedvandoplandet og afgrænsningen heraf kan ses på et kort i MiljøGIS, hvortil der er adgang fra Miljøstyrelsens hjemmeside.~~

~~Miljø og Fødevareministeriet skal sikre etableringen af vådområder og gennemførelsen af lavbundsprojekter efter gældende regler herom. Ministeriet kan indgå aftale om, at andre myndigheder gennemfører foranstaltninger helt eller delvist. Forpligtelsen til at etablere vådområder og gennemføre~~

lavbundsprojekter forudsætter, at den konkrete etablering af det enkelte vådområde henholdsvis den konkrete gennemførelse af det enkelte lavbundsprojekt kan opnå medfinansiering fra det danske landdistriktsprogram. Det bemærkes, at der i regler om tilskud til gennemførelse af fastlagte foranstaltninger er fastsat kriterier, der skal opfyldes for at få tilskud til gennemførelse af de enkelte foranstaltninger.

**Tabel 3. Omtrentlig reduktion af kvælstoftilførsel fra hovedvandoplandet til kystvande gennem etablering af vådområder og gennemførelse af lavbundsprojekter.**

Hovedvandopland	Gennemførelse af lavbundsprojekter (ton N/år)	Etablering af vådområder (ton N/år)
-	-	-

#### 4. Kunstigt ellerog stærkt modificerede overfladevandområder

Foranstaltninger til opfyldelse af miljømål for kunstige og stærkt modificerede overfladevandområder som fastsat i bilag 4 til bekendtgørelse om miljømål for overfladevandområder og grundvandsforekomster omfatter foranstaltninger til reduktion af fosfortilførsel gennem etablering af vådområder. Der er ikke besluttet sådanne foranstaltninger i det Internationale Vandområdedistrikt, som specificeret i afsnit 2.

#### 5. Punktkilder

Foranstaltninger til begrænsning af forurening fra punktkilder gennemføres over for regnbetingede overudløb, renseanlæg og spredt bebyggelse.

##### Regnbetingede overudløb

For en række vandforekomster (vandløb) skal gennemføres foranstaltninger over for spildevand fra regnbetingede udløb-overløb fra fælleskloakerede områder med henblik på opfyldelse af miljømål som fastsat i bilag 1 til bekendtgørelse om miljømål for overfladevandområder og grundvandsforekomster. I tabel 36 er angivet de vandforekomster, for hvilke sådanne foranstaltninger skal gennemføres. Vandforekomsterne er identificeret ved nummer, eventuelt navn, afgrænsende koordinater og længde eller areal. Ved indtastning af vandforekomstens nummer i MiljøGIS, hvortil der er adgang fra Miljøstyrelsens hjemmeside, er det muligt at se beliggenheden på et kort.

Den nødvendige foranstaltningerindsats over for de regnbetingede overudløb fra fælleskloakerede områder til vandforekomsterne, angivet i tabel 36, skal som er omfattet af vandplanen for første planperiode (2009-2015), skal foranstaltninger, som i omfang svarer til 40 % af den samlede indsats over for disse udløb, være gennemført senest 30. oktober 201622. december 2027.

Tilsynsmyndigheden skal efter regler fastsat i miljøbeskyttelsesloven sikre, at foranstaltningerne over for regnbetingede overudløb gennemføres af vandforsyningsselskaberne i overensstemmelse med kommunernes nærmere angivelser i spildevandsplanerne.

**Tabel 3-6. Vandforekomster (vandløb) for hvilke der skal gennemføres foranstaltninger over for regnbetingede overudløb.**

Vandområde nr.	Navn	Afgrænsede koordinater	Længde (km)	Foranstaltning videreført fra anden planperiode ja/nej
01467	Tønder Marskens Kanal 75	x1: 489605.94, y1: 6085088.57, x2: 483213.52, y2: 6083721.82, x3: 483213.52, y3: 6083721.82, x4: 481693.38, y4: 6086559.97, x5: 483466.48, y5: 6083715.74, x6: 483213.52, y6: 6083721.82	11,17	Ja

**Bilag 5****Grundlæggende foranstaltninger**

Indsatsprogrammernes grundlæggende foranstaltninger er foranstaltninger, som gennemfører EU-lovgivning, og som allerede er fastsat i sektorlovgivningen, samt eventuelle yderligere foranstaltninger til gennemførelse af EU-retlige forpligtelser, jf. lovens § 20, stk. 2. De grundlæggende foranstaltninger er minimumskrav, der skal opfyldes for at beskytte overfladevand og grundvand.

De grundlæggende foranstaltninger er foranstaltningerne nævnt i tabel 1. Tabellens litra a omfatter foranstaltninger, der kræves for at gennemføre anden EU-lovgivning end vandrammedirektivet, som indeholder bestemmelser vedrørende beskyttelse af vand. Den specifikke EU-lovgivning er anført sammen med den nationale lovgivning, hvormed den er gennemført i dansk ret.

Tabellens litra b-l omfatter øvrige grundlæggende foranstaltninger til beskyttelse af vand som fastsat i vandrammedirektivets artikel 11, stk. 3, litra b-l, herunder kontrol og forbud. National lovgivning, som indeholder bestemmelser, der udmønter sådanne grundlæggende foranstaltninger med henblik på beskyttelsen af vand, er anført.

Ved gennemførelse af de grundlæggende foranstaltninger skal der tages alle relevante skridt for at undgå at øge forureningen af marine vande. Med forbehold for gældende lovgivning må iværksættelse af grundlæggende foranstaltninger under ingen omstændigheder hverken direkte eller indirekte medføre øget forurening af overfladevand, medmindre overholdelse heraf vil medføre øget forurening af miljøet som helhed. Det skal endvidere sikres, at koncentrationerne af de prioriterede stoffer opført i tabel 5 –del B, afsnit 3, i bilag 2 til bekendtgørelse om fastlæggelse af miljømål for vandløb, søer, overgangsvande, kystvande og grundvand, som har tendens til at blive akkumuleret i sedimenter eller biota, ikke i væsentlig grad stiger i sediment og relevant biota.

**Tabel 1. Grundlæggende foranstaltninger.**

Grundlæggende foranstaltninger	EU-lovgivning vedr. beskyttelse af vand	Dansk lovgivning, hvoraf dele udgør grundlæggende foranstaltninger
a) Foranstaltninger, der kræves for at gennemføre EU-lovgivning vedrørende beskyttelse af vand, herunder foranstaltninger, der kræves i henhold til de retsakter, der er nævnt i vandrammedirektivets artikel 10 og bilag VI, del A	IE-direktivet (2010/75/EU)	<ul style="list-style-type: none"> <li>- Lov om miljøbeskyttelse</li> <li>- Lov om forurennet jord</li> <li>- <u>Bekendtgørelse om anvendelse af restprodukter, jord og sorteret bygge- og anlægsaffald</u></li> <li>- <u>Bekendtgørelse om godkendelse af listevirksomhed</u></li> <li>- Lov om miljøgodkendelse m.v. af husdyrbrug</li> <li>- Bekendtgørelse om tilladelse og godkendelse m.v. af husdyrbrug</li> <li>- <del>Bekendtgørelse om godkendelse af listevirksomhed</del></li> </ul>
	Byspildevandsdirektivet (91/271/EØF)	<ul style="list-style-type: none"> <li>- Lov om miljøbeskyttelse</li> <li>- Bekendtgørelse om spildevandstilladelser m.v. efter</li> </ul>

		miljøbeskyttelseslovens kapitel 3 og 4 - Bekendtgørelse om kvalitetskrav til miljømålinger
	Nitratdirektivet (91/676/EØF)	- Lov om miljøbeskyttelse - Lov om vandforsyning m.v. - <a href="#">Lov om jordbrugets anvendelse af gødning og om næringsstofreducerende tiltag</a> - <a href="#">Lov om husdyrbrug og anvendelse af gødning m.v.</a> - <a href="#">Lov om jordbrugets anvendelse af gødning og om plantedække</a> - <a href="#">Bekendtgørelse om jordbrugets anvendelse af gødning i planperioden 2020/2021</a> - <a href="#">Bekendtgørelse om jordbrugets anvendelse af gødning i planperioden 2015/2016</a> - <a href="#">Bekendtgørelse om næringsstofreducerende tiltag og dyrkningsrelaterede tiltag i jordbruget for planperioden 2020/2021</a> - <a href="#">Bekendtgørelse om kvælstofprognosen for planperioden 2019/2020</a>  - <a href="#">Bekendtgørelse om plantedække og om dyrkningsrelaterede tiltag</a> - <a href="#">Lov om miljøgodkendelse m.v. af husdyrbrug</a> - <a href="#">Bekendtgørelse om tilladelse og godkendelse m.v. af husdyrbrug</a> - <a href="#">Bekendtgørelse om pelsdyrfarme m.v.</a> - <a href="#">Bekendtgørelse om miljøregulering af dyrehold og om opbevaring og anvendelse af gødning</a> - <a href="#">Bekendtgørelse om erhvervsmæssigt dyrehold, husdyrgødning, ensilage m.v.</a>
	Direktiv om forurening, der er forårsaget af udledning af visse farlige stoffer i	- Lov om miljøbeskyttelse - <a href="#">Bekendtgørelse om krav til udledning af visse forurenende</a>

Fællesskabets vandmiljø (2006/11/EF)	<a href="#">stoffer til vandløb, søer, overgangsvande, kystvande og havområder</a> <del>Bekendtgørelse om krav til udledning af forurenende stoffer til vandløb, søer eller havet</del>
Grundvandsdirektivet (2006/118/EF)	- Bekendtgørelse om bekæmpelsesmidler
Direktiv om miljøkvalitetskrav inden for vandpolitikken (2008/105/EF)	- <a href="#">Bekendtgørelse om krav til udledning af visse forurenende stoffer til vandløb, søer, overgangsvande, kystvande og havområder</a> <del>Bekendtgørelse om krav til udledning af forurenende stoffer til vandløb, søer eller havet</del>
Badevandsdirektivet (2006/7/EF)	- Bekendtgørelse om badevand og badeområder
Fuglebeskyttelsesdirektivet (2009/147/EF)	<ul style="list-style-type: none"> <li>- Lov om naturbeskyttelse</li> <li>- Lov om miljøbeskyttelse</li> <li>- Lov om jagt og vildtforvaltning</li> <li>- Lov om miljømål m.v. for internationale naturbeskyttelsesområder</li> <li>- Lov om vandplanlægning</li> <li>- Lov om vandløb</li> <li>- Lov om fiskeri og fiskeopdræt</li> <li>- Lov om forurennet jord</li> <li>- <a href="#">Lov om husdyrbrug og anvendelse af gødning m.v.</a></li> <li><del>- Lov om miljøgodkendelse m.v. af husdyrbrug</del></li> <li>- <a href="#">Lov om husdyrbrug og anvendelse af gødning m.v.</a></li> <li>- Bekendtgørelse om tilladelse og godkendelse m.v. af husdyrbrug</li> <li>- Lov om vurdering og styring af oversvømmelsesrisikoen fra vandløb og søer</li> <li>- Lov om skove</li> <li>- Lov om fremme af vedvarende energi</li> <li>- Bekendtgørelse om VVM, konsekvensvurdering vedrørende internationale naturbeskyttelsesområder og beskyttelse af visse arter ved efterforskning og indvinding af kulbrinter, lagring i</li> </ul>

		<p>undergrunden, rørledninger m.v. offshore</p> <ul style="list-style-type: none"> <li>- Lov om anlæg og drift af en fast forbindelse over Femern Bælt med tilhørende landanlæg i Danmark</li> </ul>
	Drikkevandsdirektivet (98/83/EF)	<ul style="list-style-type: none"> <li>- Lov om vandforsyning m.v.</li> <li>- Bekendtgørelse om vandkvalitet og tilsyn med vandforsyningsanlæg</li> <li>- <a href="#">Bekendtgørelsen om kvalitetskrav til miljømålinger</a></li> <li>- <a href="#">Bekendtgørelsen om naturligt mineralvand, kildevand og emballeret drikkevand</a></li> </ul>
	<a href="#">Seveso III-direktivet (2012/18/EU)</a> <del><a href="#">Seveso II-direktivet (2012/1882/EU)</a></del>	<ul style="list-style-type: none"> <li>- Bekendtgørelse om kontrol med risikoen for større uheld med farlige stoffer</li> <li>- Bekendtgørelse om godkendelse af listevirksomhed</li> </ul>
	VVM-direktivet (2011/92/EU) <u>som ændret ved 2014/52/EU</u>	<ul style="list-style-type: none"> <li>- <del>Bekendtgørelse om vurdering af visse offentlige og private anlægs virkning på miljøet (VVM) i medfør af lov om planlægning</del> <a href="#">Lov om miljøvurdering af planer og programmer og af konkrete projekter (VVM)</a></li> <li>- <a href="#">Bekendtgørelse om samordning af miljøvurderinger og digital selvbetjening m.v. for planer, programmer og konkrete projekter omfattet af lov om miljøvurdering af planer og programmer og af konkrete projekter (VVM)</a></li> <li>- <a href="#">Lov om husdyrbrug og anvendelse af gødning m.v.</a></li> <li>- <del>Lov om miljøgodkendelse m.v. af husdyrbrug</del></li> <li>- Bekendtgørelse om tilladelse og godkendelse m.v. af husdyrbrug</li> <li>- Lov om beskyttelse af havmiljøet</li> <li>- Lov om miljøbeskyttelse</li> <li>- <del>Bekendtgørelse om vurdering af virkninger på miljøet (VVM) af</del></li> </ul>



		<p>havbrug beliggende længere end 1 sømil fra kysten</p> <ul style="list-style-type: none"> <li>- Lov om fremme af vedvarende energi</li> <li>- Lov om anvendelse af Danmarks undergrund.</li> <li>- Bekendtgørelse om VVM, konsekvensvurdering vedrørende internationale naturbeskyttelsesområder og beskyttelse af visse arter ved efterforskning og indvinding af kulbrinter, lagring i undergrunden, rørledninger m.v. offshore</li> <li>- <del>Bekendtgørelse om vurdering af virkning på miljøet (VVM) ved projekter om etablering m.v. af elproduktionsanlæg på havet</del></li> <li>- Lov om anlæg og drift af en fast forbindelse over Femern Bælt med tilhørende landanlæg i Danmark</li> </ul>
	Direktiv om deponering af affald (1999/31/EF)	<ul style="list-style-type: none"> <li>- <u>Lov om miljøbeskyttelse</u></li> <li>- Bekendtgørelse om deponeringsanlæg</li> </ul>
	Slamdirektivet (86/278/EØF)	<ul style="list-style-type: none"> <li>- <u>Lov om miljøbeskyttelse</u></li> <li>- Bekendtgørelse om anvendelse af affald til jordbrugsformål</li> </ul>
	Forordning om markedsføring af plantebeskyttelsesmidler (1107/2009)	Forordningen kræver ikke implementering, men har direkte virkning
	Habitatdirektivet (92/43/EØF)	<ul style="list-style-type: none"> <li>- Lov om naturbeskyttelse</li> <li>- Lov om miljøbeskyttelse</li> <li>- Lov om jagt og vildtforvaltning</li> <li>- Lov om miljømål m.v. for internationale naturbeskyttelsesområder</li> <li>- Bekendtgørelse om udpegning og administration af internationale naturbeskyttelsesområder samt beskyttelse af visse arter</li> <li>- Lov om vandplanlægning</li> <li>- Lov om vandløb</li> </ul>

		<ul style="list-style-type: none"> <li>- Lov om beskyttelse af havmiljøet</li> <li>- Lov om fiskeri og fiskeopdræt</li> <li>- Lov om forurennet jord</li> <li>- <a href="#">Lov om husdyrbrug og anvendelse af gødning m.v.</a></li> <li>- <del><a href="#">Lov om miljøgodkendelse m.v. af husdyrbrug</a></del></li> <li>- Bekendtgørelse om tilladelse og godkendelse m.v. af husdyrbrug</li> <li>- Bekendtgørelse om særlig fiskeriregulering i marine Natura 2000 områder til beskyttelse af rev</li> <li>- Lov om vurdering og styring af oversvømmelsesrisikoen fra vandløb og søer</li> <li>- Lov om skove</li> <li>- Bekendtgørelse om anmeldelsesordningen efter naturbeskyttelseslovens § 19 b og skovlovens § 17</li> <li>- Lov om vandforsyning m.v.</li> <li>- Lov om okker</li> <li>- <a href="#">Bekendtgørelse om miljøregulering af dyrehold og om opbevaring og anvendelse af gødning</a></li> <li>- <del><a href="#">Bekendtgørelse om erhvervsmæssigt dyrehold, husdyrgødning, ensilage m.v.</a></del></li> <li>- Bekendtgørelse om klassificering og fastsættelse af mål for naturtilstanden i internationale naturbeskyttelsesområder</li> <li>- Lov om fremme af vedvarende energi</li> <li>- Lov om anvendelse af Danmarks undergrund</li> <li>- Bekendtgørelse om <del>VVM</del>, konsekvensvurdering vedrørende internationale naturbeskyttelsesområder og beskyttelse af visse arter ved efterforskning og indvinding af kulbrinter, lagring i undergrunden, rørledninger m.v. offshore</li> </ul>
--	--	---

		<ul style="list-style-type: none"> <li>- Bekendtgørelse om konsekvensvurdering vedrørende internationale naturbeskyttelsesområder samt beskyttelse af visse arter ved projekter om etablering m.v. af elproduktionsanlæg og elforsyningsnet på havet</li> <li>- Lov om anlæg og drift af en fast forbindelse over Femern Bælt med tilhørende landanlæg i Danmark</li> </ul>
	Direktiv om indsats for en bæredygtig anvendelse af pesticider (2009/128/EF)	- Bekendtgørelse om syn af sprøjteudstyr
	SMV-direktivet (2001/42/EF)	<ul style="list-style-type: none"> <li>- Lov om miljøvurdering af planer og programmer og af konkrete projekter (VVM)</li> <li>- <a href="#">Bekendtgørelse om samordning af miljøvurderinger og digital selvbetjening m.v. for planer, programmer og konkrete projekter omfattet af lov om miljøvurdering af planer og programmer og af konkrete projekter (VVM)</a></li> </ul>
	Havstrategidirektivet (2008/56/EF)	<ul style="list-style-type: none"> <li>- Lov om havstrategi</li> <li>- <a href="#">Lov om fiskeri og fiskeopdræt</a></li> </ul>
	Oversvømmelsesdirektivet (2007/60/EF)	<ul style="list-style-type: none"> <li>- Lov om vurdering og styring af oversvømmelsesrisikoen fra vandløb og søer</li> <li>- <a href="#">Bekendtgørelse om vurdering og risikostyring for oversvømmelser fra havet, fjorde eller andre dele af søterritoriet</a></li> </ul>
	<a href="#">Direktiv 2006/66/EF om batterier og akkumulatorer og udtjente batterier og akkumulatorer</a>	<ul style="list-style-type: none"> <li>- Lov om miljøbeskyttelse</li> <li>- <a href="#">Bekendtgørelse om batterier og akkumulatorer og udtjente batterier og akkumulatorer</a></li> </ul>
	<a href="#">Direktiv 2012/19/EU om affald af elektrisk og elektronisk udstyr (WEEE)</a>	<ul style="list-style-type: none"> <li>- Lov om miljøbeskyttelse</li> <li>- <a href="#">Bekendtgørelse om at bringe elektrisk og elektronisk udstyr i omsætning samt håndtering af affald af elektrisk og elektronisk udstyr</a></li> </ul>

	<a href="#">Direktiv 2008/98/EU om affald og om ophævelse af visse direktivet</a>	- <a href="#">Lov om miljøbeskyttelse</a> - <a href="#">Bekendtgørelse om godkendelse af listevirksomhed</a>
	<a href="#">Direktiv 94/62/EF om emballage og emballageaffald</a>	- <a href="#">Lov om miljøbeskyttelse</a> - <a href="#">Bekendtgørelse om visse krav til emballager</a>
	<a href="#">Direktiv 2000/53/EF om udrangerede køretøjer</a>	- <a href="#">Lov om miljøbeskyttelse</a> <a href="#">Bekendtgørelse om håndtering af affald i form af motordrevne køretøjer, opkrævning af miljøbidrag og udbetaling af skrotningsgodtgørelse</a>
	<a href="#">Forordning 1257/2013 om ophugning af skibe</a>	<a href="#">Forordningen kræver ikke implementering, da den har direkte virkning</a>
	Forordning om vaske- og rengøringsmidler (648/2004)	Forordningen kræver ikke implementering, men har direkte virkning
	Forordning om registrering, vurdering og godkendelse af samt begrænsninger for kemikalier (1907/2006)	Forordningen kræver ikke implementering, men har direkte virkning
	<a href="#">Forordning 2019/1021 om persistente organiske miljøgifte</a>	<a href="#">Forordningen kræver ikke implementering, men har direkte virkning</a>  - <a href="#">Bekendtgørelse om affald</a>
	<a href="#">Forordning 2017/852 om kviksvov og om ophævelse af forordning (EF) nr. 1102/2008</a>	<a href="#">Forordningen kræver ikke implementering, men har direkte virkning</a>
	<a href="#">Kosmetik forordningen af 30 november 2009 (senest ændret 1/5 2020)</a>	<a href="#">Forordningen kræver ikke implementering, men har direkte virkning</a>
	<a href="#">Forordning 528/2012 om tilgængeliggørelse på markedet og anvendelse af biocidholdige produkter.</a>	<a href="#">Forordningen kræver ikke implementering, men har direkte virkning</a>
	<a href="#">Forordning 1143/2014 om forebyggelse og håndtering af introduktion og spredning af invasive ikkehjemmehørende arter</a>	<a href="#">Forordningen kræver ikke implementering, men har direkte virkning</a>
	<a href="#">Forordning 782/2003 om forbud mod organiske tinforbindelser på skibe.</a>	<a href="#">Forordningen kræver ikke implementering, men har direkte virkning</a>

	<a href="#"><u>Direktiv 2015/1535 om en informationsprocedure med hensyn til tekniske forskrifter samt forskrifter for informationssamfundets tjenester (kodifikation)</u></a>	<a href="#"><u>Bekendtgørelse om regulering af luftforurening fra fyringsanlæg til fast brændsel under 1 MW1</u></a>
	<a href="#"><u>Direktiv 2015/1535 om en informationsprocedure med hensyn til tekniske forskrifter samt forskrifter for informationssamfundets tjenester</u></a>	<a href="#"><u>- Lov om kemiske stoffer og produkter</u></a> <a href="#"><u>- Bekendtgørelse om forbud mod import og salg af produkter, der indeholder bly</u></a>
	<a href="#"><u>Forordning 2019/1009 om fastsættelse af regler om tilgængeliggørelse på markedet af EU-gødningsprodukter og om ændring af forordning (EF) nr. 1069/2009 og (EF) nr. 1107/2009 og om ophævelse af forordning (EF) nr. 2003/2003</u></a>	<a href="#"><u>Forordningen kræver ikke implementering, men har direkte virkning</u></a>
	<a href="#"><u>Forordning (EU) 2019/4 (om foderlægemidler),</u></a> <a href="#"><u>Forordning (EU) 2019/5 (om ændring af Forordning (2004/726),</u></a> <a href="#"><u>Forordning (EU) 2019/6 (om veterinærlægemidler)</u></a>	-
b) Foranstaltninger, der skønnes passende med henblik på vandrammedirektivets artikel 9		<a href="#"><u>- Lov om betalingsregler for spildevandsforsyningsselskaber m.v.</u></a> <a href="#"><u>- Lov om vandforsyning m.v.</u></a>
c) Foranstaltninger, der skal fremme en effektiv og bæredygtig vandanvendelse, således at opnåelsen af målene i vandrammedirektivets artikel 4 ikke bringes i fare		<a href="#"><u>- Lov om vandforsyning m.v.</u></a> <a href="#"><u>- Bekendtgørelse om vandindvinding og vandforsyning</u></a> <a href="#"><u>- Bekendtgørelse om varmeindvindingsanlæg og grundvandskøleanlæg</u></a> <a href="#"><u>- Bekendtgørelse om spildevandstilladelser m.v. efter miljøbeskyttelseslovens kapitel 3 og 4</u></a>
d) Foranstaltninger, der skal opfylde kravene i vandrammedirektivets artikel 7, herunder foranstaltninger til sikring		<a href="#"><u>- Lov om vandforsyning m.v.</u></a>

af vandkvaliteten med henblik på at reducere omfanget af den rensning, der kræves til fremstilling af drikkevand		<ul style="list-style-type: none"> <li>- Bekendtgørelse om vandkvalitet og tilsyn med vandforsyningsanlæg</li> <li>- Bekendtgørelse om udpegning af drikkevandsressourcer</li> </ul>
e) Kontrol med indvinding af overfladeferskvand og grundvand samt opmagasinerings af overfladeferskvand, inklusive et eller flere registre over vandindvindinger og krav om forhåndstilladelse til indvinding og opmagasinerings. Denne kontrol skal regelmæssigt tages op til revision og om nødvendigt ajourføres. Medlemsstaterne kan undtage indvindinger og opmagasinerings uden væsentlig indflydelse på vandets tilstand fra denne kontrol.		<ul style="list-style-type: none"> <li>- Lov om vandforsyning m.v.</li> <li>- Bekendtgørelse om vandindvinding og vandforsyning</li> <li>- Bekendtgørelse om vandkvalitet og tilsyn med vandforsyningsanlæg</li> <li>- Bekendtgørelse om udpegning af drikkevandsressourcer</li> </ul>
f) Kontrol, herunder et krav om forhåndstilladelse til kunstig infiltration eller forøgelse af grundvandsforekomster. Det anvendte vand kan stamme fra alt overfladevand eller grundvand forudsat at anvendelsen af kilden ikke hindrer opfyldelse af de miljømål, der er fastsat for kilden eller den infiltrerede eller forøgede grundvandsforekomst. Denne kontrol skal regelmæssigt tages op til revision og om nødvendigt ajourføres.		<ul style="list-style-type: none"> <li>- Lov om vandforsyning m.v.</li> <li>- Lov om miljøbeskyttelse</li> </ul>
g) Foranstaltninger for udledninger fra punktkilder, der kan være årsag til forurening, krav om forudgående regulering, såsom et forbud mod tilførsel af forurenende stoffer til vandet, eller krav om forhåndstilladelse eller registrering <del>v</del> baseret på generelle bindende regler, der indeholder emissionskontrolforanstaltninger for de pågældende forurenende stoffer, herunder kontrolforanstaltninger i overensstemmelse med vandrammedirektivets artikel 10 og 16. Denne kontrol skal regelmæssigt tages op til revision og om nødvendigt ajourføres.		<ul style="list-style-type: none"> <li>- <u>Lov om vandplanlægning</u></li> <li>- <u>Bekendtgørelse om indsatsprogrammer for vandområdedistrikter</u></li> <li>- <u>Lov om miljøbeskyttelse</u></li> <li>- <u>Bekendtgørelse om spildevandstilladelser</u></li> <li>- <u>Bekendtgørelse om krav til udledning af visse forurenende stoffer til vandløb, søer, overgangsvande, kystvande og havområder</u></li> <li>- <u>Bekendtgørelse om godkendelse af listevirksomhed</u></li> <li>- <u>Bekendtgørelse om miljøtilsyn.</u></li> <li>- <u>Lov om husdyrbrug og anvendelse af gødning m.v.</u></li> </ul>

		<p><del>– Lov om miljøgodkendelse m.v. af husdyrbrug</del></p> <p>- Bekendtgørelse om spildevandstilladelser m.v. efter miljøbeskyttelseslovens kapitel 3 og 4</p> <p><del>– Lov om råstoffer</del></p> <p><del>– Bekendtgørelse om krav til udledning af visse forurenende stoffer til vandløb, søer, overgangsvande, kystvande og havområder</del></p>
<p>h) Foranstaltninger for diffuse kilder, der kan være årsag til forurening, foranstaltninger til forebyggelse af eller kontrol med tilførsel af forurenende stoffer. Kontrollen kan tage form af krav om forudgående regulering, såsom et forbud mod tilførsel af forurenende stoffer til vandet, forhåndstilladelse eller registrering baseret på bindende regler, hvor der ikke ellers er bestemmelser om et sådant krav i fællesskabslovgivning. Denne kontrol skal regelmæssigt tages op til revision og om nødvendigt ajourføres.</p>		<p><del>– Lov om vandforsyning m.v.</del></p> <p><del>– Lov om forurenet jord</del></p> <p><del>– Lov om miljøbeskyttelse</del></p> <p><del>– Bekendtgørelse om miljøregulering af dyrehold og om opbevaring og anvendelse af gødning</del></p> <p><del>– Lov om husdyrbrug og anvendelse af gødning</del></p> <p><del>– Bekendtgørelse om uddannelse og autorisation i forbindelse med køb, overdragelse og professionel anvendelse af bekæmpelsesmidler</del></p> <p><del>– Bekendtgørelse om bekæmpelsesmidler</del></p> <p><del>– Bekendtgørelse om vaskepladser</del></p> <p><del>– Bekendtgørelse om syn af sprøjteudstyr</del></p> <p><del>– Bekendtgørelse om sprøjtejournaler</del></p> <p><del>– Bekendtgørelse om spildevandstilladelser</del></p> <p><del>– Bekendtgørelse om krav til udledning af visse forurenende stoffer til vandløb, søer, overgangsvande, kystvande og havområder</del></p> <p><del>– Bekendtgørelse om erhvervsmæssigt dyrehold, husdyrgødning, ensilage m.v.</del></p> <p>- Bekendtgørelse om uddannelse af erhvervsmæssige brugere af plantebeskyttelsesmidler og af ansatte hos forhandlere af plantebeskyttelsesmidler</p>

		<del>- Bekendtgørelse om spildevandstilladelser m.v. efter miljøbeskyttelseslovens kapitel 3 og 4</del> <del>- Bekendtgørelse om krav til udledning af forurenende stoffer til vandløb, søer eller havet</del>
i) Foranstaltninger for alle andre betydelige negative indvirkninger på vandets tilstand, jf. vandrammedirektivets artikel 5 og bilag II, navnlig foranstaltninger for at sikre, at vandforekomstens hydromorfologiske forhold opfylder kravene til økologisk tilstand eller godt økologisk potentiale for vandområder, der er udpeget som kunstige eller stærkt modificerede. Kontrollen i denne forbindelse kan tage form af krav om forhåndstilladelse eller registrering baseret på bindende regler, hvor der ikke ellers er bestemmelser om et sådant krav i anden fællesskabslovgivning. Denne kontrol skal regelmæssigt tages op til revision og om nødvendigt ajourføres.		<ul style="list-style-type: none"> <li>- Lov om vandløb</li> <li>- Lov om råstoffer</li> <li>- Lov om beskyttelse af havmiljøet</li> </ul>
j) Forbud mod direkte udledninger af forurenende stoffer til grundvandet med forbehold for bestemmelser i vandrammedirektivets artikel 11, stk. 3, litra j.		<ul style="list-style-type: none"> <li>- Lov om miljøbeskyttelse</li> <li>- Bekendtgørelse om spildevandstilladelser m.v. efter miljøbeskyttelseslovens kapitel 3 og 4</li> <li>- <u>Bekendtgørelse om miljøregulering af dyrehold og om opbevaring og anvendelse af gødning</u></li> <li><del>- Bekendtgørelse om erhvervsmæssigt dyrehold, husdyrgødning, ensilage m.v.</del></li> <li>- Lov om naturbeskyttelse</li> </ul>
k) Foranstaltninger i overensstemmelse med den indsats, der igangsættes i henhold til vandrammedirektivets artikel 16, foranstaltninger med henblik på at eliminere forurening af overfladevand med stoffer på listen over prioriterede stoffer, der vedtages i henhold til vandrammedirektivets artikel 16, stk. 2, og på progressivt at reducere		<ul style="list-style-type: none"> <li>- Lov om forurennet jord</li> <li>- <u>Bekendtgørelse om krav til udledning af visse forurenende stoffer til vandløb, søer, overgangsvande, kystvande og havområder</u></li> <li><del>Bekendtgørelse om krav til udledning af forurenende stoffer til vandløb, søer eller havet</del></li> </ul>



forurening med andre stoffer, som ellers vil forhindre medlemsstaterne i at opfylde mål for overfladevandområderne, der er anført i vandrammedirektivets artikel 4.		
1) Enhver foranstaltning, der er nødvendig for at forebygge betydelige tab af forurenende stoffer fra tekniske anlæg og for at forebygge eller reducere virkningerne af forurening som følge af ulykker, f.eks. som følge af oversvømmelse, herunder gennem systemer til at opdage og varsle om sådanne begivenheder og i forbindelse med ulykker, som ikke med rimelighed kunne have været forudset, alle passende foranstaltninger til nedbringelse af risikoen for vandøkosystemerne.		<ul style="list-style-type: none"> <li>- Lov om miljøbeskyttelse</li> <li>- Lov om vandløb</li> <li>- Bekendtgørelse om kontrol med risikoen for større uheld med farlige stoffer</li> <li>- Beredskabsloven</li> <li>- Bekendtgørelse om godkendelse af listevirksomhed</li> <li>- Bekendtgørelse om jordvarmeanlæg</li> <li>- Bekendtgørelse om miljøregulering af visse aktiviteter</li> <li>- Bekendtgørelse om indretning, etablering og drift af olietanke, rørsystemer og pipelines</li> <li>- Bekendtgørelse om forebyggelse af jord- og grundvandsforurening fra benzin- og dieselsalgsanlæg</li> </ul>

## Bilag 6

## Generelle supplerende foranstaltninger

Indsatsprogrammernes generelle supplerende foranstaltninger har til formål at beskytte og forbedre vandforekomster generelt i alle vandområdedistrikter og er således ikke målrettet bestemte vandforekomster, jf. lovens § 20, stk. 3. De generelle supplerende foranstaltninger udgøres af dele af anden lovgivning, der fremgår af tabel 1.

**Tabel 1. Anden lovgivning, hvoraf dele udgør generelle supplerende foranstaltninger.**

Lov om planlægning
Lov om naturbeskyttelse
Lov om vandløb
Lov om nationalparker
Lov om miljøbeskyttelse
Lov om forurennet jord
Lov om skove
Bekendtgørelse om miljøgodkendelse og samtidig sagsbehandling af ferskvandsdambrug
Bekendtgørelse om påfyldning og vask m.v. af sprøjter til udbringning af plantebeskyttelsesmidler
Bekendtgørelse om bekæmpelsesmidler
Bekendtgørelse om anvendelse af plantebeskyttelsesmidler på golfbaner
Lov om jordbrugets anvendelse af gødning og om plantedække
<a href="#">Bekendtgørelse om næringsstofreducerende tiltag og dyrkningsrelaterede tiltag i jordbruget for planperioden 2020/2021</a> <del>Bekendtgørelse om plantedække og om dyrkningsrelaterede tiltag</del>
Bekendtgørelse om jordvarmeanlæg
Bekendtgørelse om miljøkrav i forbindelse med etablering og drift af autoværksteder m.v.
Bekendtgørelse om kontrol med risikoen for større uheld med farlige stoffer
Bekendtgørelse om kontrol af beholdere til opbevaring af flydende husdyrgødning og ensilagesaft.
<a href="#">Bekendtgørelse om trawl- og vadfiskeri</a>
<a href="#">Bekendtgørelse om regulering af fiskeri efter muslinger og østers</a>
<a href="#">Bekendtgørelse om varmeindvindingsanlæg og grundvandskøleanlæg</a> <del>Bekendtgørelse om varmeindvindingsanlæg og grundvandskøleanlæg</del>
Bekendtgørelse om bypass, nyttiggørelse og klappning af optaget havbundsmateriale
<a href="#">Bekendtgørelse om miljøregulering af dyrehold og om opbevaring og anvendelse af gødning</a> <del>Bekendtgørelse om erhvervsmæssigt dyrehold, husdyrgødning, ensilage m.v.</del>

<u>Bekendtgørelse om begrænsning af import, salg og anvendelse af biocidholdig bundmaling</u>
<u>Lov om hold af dyr</u>
<u>Bekendtgørelse om særlige foranstaltninger til nedbringelse af antibiotikaforbruget i svinebesætninger</u>